




























## Bilag 5

| Basisoplysninger  | Tekst   |   |   |  |   |
|---|---|---|---|--|---|
| Projektbeskrivelse (kan vedlægges)  | Fjernelse af eksisterende regnvandsudløb Ø400 mm bt i Kopperbækken umiddelbart opstrøms underføringen ved Nordre Ringvej. Etablering af nyt regnvandsudløb Ø400 mm plast med indvendig diameter ca. Ø390 mm til Kopperbækken umiddelbart ved indløbet til underføringen ved stien mellem Ørbækvej og Erik Skeels Vej. Gravning i brink mod øst bliver minimalt. Bredden kan begrænses til ca. 0,6 m. Indtil vegetationen er genetableret udføres beskyttelse mod erosion med natursten i brinken. Vandløbsbund foran indløbet til underføringen samt modsat brink befæstes med natursten så erosion undgås. |   |   |  |   |
| Navn, adresse, telefonnr. og e-mail på bygherre   | Vand & Affald, Svendborg Spildevand A/S, Ryttermarken 21, 5700 Svendborg<br>Hovednr. 6321 5515. Email: post@vandogaffald.dk   |   |   |  |   |
| Navn, adresse, telefonnr. og e-mail på kontaktperson  | Projektleder Steen Ladefoged, Tlf. 6321 5576, sla@vandogaffald.dk   |   |   |  |   |
| Projektets adresse, matr. nr. og ejerlav  | Matr. nr. 99c, Svendborg Markjorder.<br>Måske adresse Ørbækvej 55 (Arealen ligger lige ved siden af nr. 53)   |   |   |  |   |
| Projektet berører følgende kommune eller kommuner (omfatter såvel den eller de kommuner, som projektet er placeret i, som den eller de kommuner, hvis miljø kan tænkes påvirket af projektet)   | Svendborg   |   |   |  |   |
| Oversigtskort i målestok 1:50.000   | Se vedhæftede bilag, oversigtskort med målforhold 1:50.000  |   |   |  |   |
| Kortbilag i målestok 1:10.000 eller 1:5.000 med indtegnning af anlægget og projektet (vedlægges dog ikke for strækingsanlæg)  | Målestok angives:<br>Se vedhæftede kortskitse i målforhold 1:1.000.   |   |   |  |   |
| Forholdet til VVM reglerne  | <table border="1"> <thead> <tr> <th data-bbox="1152 1310 1216 1444">Ja</th> <th data-bbox="1152 1176 1216 1310">Nej</th> </tr> </thead> <tbody> <tr> <td data-bbox="1216 1310 1311 1444"></td> <td data-bbox="1216 1176 1311 1310">    </td> </tr> </tbody> </table>   | Ja  | Nej   |  |    |
| Ja  | Nej   |   |   |  |   |
|   |      |   |   |  |   |
| Er projektet opført på bilag 1 til denne bekendtgørelse   | <table border="1"> <tbody> <tr> <td data-bbox="1216 1310 1311 1444">    </td> <td data-bbox="1216 1176 1311 1310">                     Hvis ja, er der obligatorisk VVM-pligtigt.<br/>Angiv punkt på bilag 1:                 </td> </tr> </tbody> </table>  |    | Hvis ja, er der obligatorisk VVM-pligtigt.<br>Angiv punkt på bilag 1: |  |   |
|    | Hvis ja, er der obligatorisk VVM-pligtigt.<br>Angiv punkt på bilag 1:   |   |   |  |   |
| Er projektet opført på bilag 2 til denne bekendtgørelse   | <table border="1"> <tbody> <tr> <td data-bbox="1311 1310 1439 1444">    </td> <td data-bbox="1311 1176 1439 1310">                     Hvis ja, angiv punktet på bilag 2<br/>Punkt 11 f.                 </td> </tr> </tbody> </table>   |    | Hvis ja, angiv punktet på bilag 2<br>Punkt 11 f.                      |  |   |
|    | Hvis ja, angiv punktet på bilag 2<br>Punkt 11 f.  |   |   |  |   |

| Projektets karakteristika  | Tekst   |
|--|---|
| 1. Hvis bygherren ikke er ejer af de arealer, som projektet omfatter angives navn og adresse på de eller den pågældende ejer, matr. nr og ejerlav  | Grundarealet tilhører bygherren                                     |
| 2. Arealanvendelse efter projektets realisering<br>Det fremtidige samlede bebyggede areal i m <sup>2</sup><br>Det fremtidige samlede befæstede areal i m <sup>2</sup>  | Ingen bebyggelse<br>Ingen befæstet areal                            |
| 3. Projektets areal og volumenmæssige udformning<br>Er der behov for grundvandssænkning i forbindelse med projektet og i givet fald hvor meget i m<br>Projektets samlede grundareal angivet i ha eller m <sup>2</sup><br>Projektets bebyggede areal i m <sup>2</sup><br>Projektets nye befæstede areal i m <sup>2</sup><br>Projektets samlede bygningsmasse i m <sup>3</sup><br>Projektets maksimale bygningshøjde i m | Ingen behov for grundvandssænkning<br>0<br>0<br>0<br>0<br>0         |
| 4. Projektets behov for råstoffer i anlægsperioden<br>Råstofforbrug i anlægsperioden på type og mængde:<br>Vand- mængde i anlægsperioden<br>Afaldstype og mængder i anlægsperioden<br>Spildevand – mængde og type i anlægsperioden<br>Håndtering af regnvand i anlægsperioden<br>Anlægsperioden angivet som mm/å – mm/å  | Ingen<br>Ingen<br>Ingen<br>Ingen<br>Ingen<br>November/14 – april/15 |

| Projektets karakteristika   | Tekst         |
|---|---------------|
| <p>5. Projektets kapacitet for så vidt angår flow ind og ud samt angivelse af placering og opbevaring på kortbilag af råstoffet/produktet i driftsfasen:</p> <p>Råstoffer – type og mængde i driftsfasen</p> <p>Mellemprodukter – type og mængde i driftsfasen</p> <p>Færdigvarer – type og mængde i driftsfasen</p> <p>Vand – mængde i driftsfasen</p> | Ikke relevant |
| <p>6. Afleidstype og mængder, som følge af projektet i driftsfasen:</p> <p>Færdigt affald:</p> <p>Andet affald:</p> <p>Spildevand til renseanlæg:</p> <p>Spildevand med direkte udledning til vandløb, sø, hav:</p> <p>Håndtering af regnvand:</p>  | Ikke relevant |

| Projektets karakteristika  | Ja                                     | Nej                                    | Tekst  |
|--|--|--|--|
| 7. Forudsætter projektet etablering af selvstændig vandforsyning   |  | XXXXXXXXXX<br>XXXXXXXXXX<br>XXXXXXXXXX |  |
| 8. Er anlægget eller dele af anlægget omfattet af standardvilkår <a href="http://www.mst.dk/Virksomhed_og_myndighed/Industri/Goodkendelse+af+liste+virksomheder/Branchebilag/">http://www.mst.dk/Virksomhed_og_myndighed/Industri/Goodkendelse+af+liste+virksomheder/Branchebilag/</a> |  | XXXXXXXXXX<br>XXXXXXXXXX<br>XXXXXXXXXX | Hvis "ja" angiv hvilke. Hvis "nej" gå til punkt 10                                     |
| 9. Vil anlægget kunne overholde alle de angivne standardvilkår   | XXXXXXXXXX<br>XXXXXXXXXX<br>XXXXXXXXXX |  | Hvis "nej" angives og begrundes hvilke vilkår, der ikke vil kunne overholdes.          |
| 10. Er anlægget eller dele af anlægget omfattet af BREF-dokumenter - <a href="http://www.mst.dk/Virksomhed_og_myndighed/Industri/BAT-+bedst+tilgaengelige+teknik/">http://www.mst.dk/Virksomhed_og_myndighed/Industri/BAT-+bedst+tilgaengelige+teknik/</a>                             |  | XXXXXXXXXX<br>XXXXXXXXXX<br>XXXXXXXXXX | Hvis "ja" angiv hvilke. Hvis "nej" gå til pkt. 12.                                     |
| 11. Vil anlægget kunne overholde de angivne BREF-dokumenter  | XXXXXXXXXX<br>XXXXXXXXXX<br>XXXXXXXXXX |  | Hvis "nej" angives og begrundes hvilke BREF-dokumenter, der ikke vil kunne overholdes. |
| 12. Er anlægget eller dele af anlægget omfattet af BAT-konklusioner - <a href="http://www.mst.dk/Virksomhed_og_myndighed/Industri/BAT-+bedst+tilgaengelige+teknik/">http://www.mst.dk/Virksomhed_og_myndighed/Industri/BAT-+bedst+tilgaengelige+teknik/</a>                            |  | XXXXXXXXXX<br>XXXXXXXXXX<br>XXXXXXXXXX | Hvis "ja" angiv hvilke. Hvis "nej" gå til punkt 14.                                    |

| Projektets karakteristika   |  | Ja                            | Nej | Tekst  |
|---|--|-------------------------------|-----|--|
| 13. Vil anlægget kunne overholde de angivne BAT-konklusioner  | xxxxxxx<br>xxxxxxx<br>xxxxxxx          |                               |     | Hvis "nej" angives og begrundes hvilke BAT-konklusioner, der ikke vil kunne overholdes.  |
| 14. Er projektet omfattet af en eller flere af Miljøstyrelsens vejledninger eller bekendtgørelser om støj.<br><a href="http://www.mst.dk/Virksomhed_og_myndighed/Stoei/regler_vejledninger/Oversigt_vejledninger/vejledningerogansvisninger.htm">http://www.mst.dk/Virksomhed_og_myndighed/Stoei/regler_vejledninger/Oversigt_vejledninger/vejledningerogansvisninger.htm</a>   | xxxxxxx<br>xxxxxxx<br>xxxxxxx          | xxxxxxx<br>xxxxxxx<br>xxxxxxx |     | Hvis "ja" angives navn og nr. på den eller de pågældende vejledninger eller bekendtgørelser..<br>Hvis "nej" gå til pkt. 17.        |
| 15. Vil anlægsarbejdet kunne overholde de vejledende grænseværdier for støj og vibrationer – jf. ovenfor  | xxxxxxx<br>xxxxxxx<br>xxxxxxx          |                               |     | Hvis "nej" angives overskridelsens omfang og begrundelse for overskridelsen  |
| 16. Vil det samlede anlæg, når projektet er udført, kunne overholde de vejledende grænseværdier for støj og vibrationer – jf. ovenfor   | xxxxxxx<br>xxxxxxx<br>xxxxxxx<br>xx    |                               |     | Hvis "nej" angives overskridelsens omfang og begrundelse for overskridelsen  |
| 17. Er projektet omfattet Miljøstyrelsens vejledninger, regler og bekendtgørelser om luftforurening.<br><a href="http://www.mst.dk/Virksomhed_og_myndighed/Luft/Luftforurening_fra_virksomheder/luft_fra_virks_vejledninger_og_bekendtgørelser/Vejledninger_og_bekendtgørelser.htm">http://www.mst.dk/Virksomhed_og_myndighed/Luft/Luftforurening_fra_virksomheder/luft_fra_virks_vejledninger_og_bekendtgørelser/Vejledninger_og_bekendtgørelser.htm</a> | xxxxxxx<br>xxxxxxx<br>xxxxxxx          | xxxxxxx<br>xxxxxxx<br>xxxxxxx |     | Hvis "ja" angives navn og nr. på den eller de pågældende vejledninger, regler eller bekendtgørelser.<br>Hvis "nej" gå til pkt. 20. |
| 18. Vil anlægsarbejdet kunne overholde de vejledende grænseværdier for luftforurening – jf. ovenfor   | xxxxxxx<br>xxxxxxx<br>xxxxxxx<br>xxxxx |                               |     | Hvis "Nej" angives overskridelsens omfang og begrundelse for overskridelsen.   |
| 19. Vil det samlede anlæg kunne overholde de vejledende grænseværdier for luftforurening – jf. ovenfor  | xxxxxxx<br>xxxxxxx<br>xxxxxxx<br>xxxxx |                               |     | Hvis "Nej" angives overskridelsens omfang og begrundelse for overskridelsen.   |
| 20. Vil projektet give anledning til støvgener eller øgede støvgener<br>- I anlægsperioden<br>- I driftsfasen   |  | xxxxxxx<br>xxxxxxx<br>xxxxxxx |     | Hvis "ja" angives omfang og forventet udbredelse.  |

| Projektets karakteristika   | Ja | Nej                                    | Tekst   |
|---|----|--|---|
| 21. Vil projektet give anledning til lugtgener eller øgede lugtgener <ul style="list-style-type: none"> <li>- I anlægsperioden</li> <li>- I driftsfasen</li> </ul>  |    | xxxxxxxxxx<br>xxxxxxxxxx<br>xxxxxxxxxx | Hvis "ja" angives omfang og forventet udbredelse. |
| 22. Vil anlægget som følge af projektet have behov for belysning som i aften og nattimer vil kunne oplyse naboarealer og omgivelserne. <ul style="list-style-type: none"> <li>- I anlægsperioden</li> <li>- I driftsfasen</li> </ul>  |    | xxxxxxxxxx<br>xxxxxxxxxx<br>xxxxxxxxxx | Hvis "ja" angives og begrundes omfanget.          |
| 23. Er anlægget omfattet af risikobekendtgørelsen – jf. bekendtgørelse om kontrol med risikoen for større uheld med farlige stoffer nr. 1666 af 14. december 2006 <a href="https://www.retsinformation.dk/Forms/R0710.aspx?id=13011">https://www.retsinformation.dk/Forms/R0710.aspx?id=13011</a> |    | xxxxxxxxxx<br>xxxxxxxxxx<br>xxxxxxxxxx |   |

| Projektets placering   | Ja | Nej                                    | Tekst                    |
|--|----|--|--------------------------|
| 24. Forudsætter projektet dispensation fra eller ændring af den gældende lokalplan <a href="http://kort.plansystem.dk/searchlist.html">http://kort.plansystem.dk/searchlist.html</a>                               |    | xxxxxxxxxx<br>xxxxxxxxxx<br>xxxxxxxxxx | Hvis "ja", angiv hvilke: |
| 25. Forudsætter projektet dispensation fra gældende bygge- og beskyttelseslinjer – jf. <a href="http://arealinformation.miljoeportal.dk/distribution/">http://arealinformation.miljoeportal.dk/distribution/</a>   |    | xxxxxxxxxx<br>xxxxxxxxxx<br>xxxxxxxxxx | Hvis "ja" angiv hvilke:  |
| 26. Indebærer projektet behov for at begrænse anvendelsen af naboarealer   |    | xxxxxxxxxx<br>xxxxxxxxxx<br>xxxxxxxxxx |                          |
| 27. Vil projektet kunne udgøre en hindring for anvendelsen af udlagte råstofområder: jf. <a href="http://arealinformation.miljoeportal.dk/distribution/">http://arealinformation.miljoeportal.dk/distribution/</a> |    | xxxxxxxxxx<br>xxxxxxxxxx<br>xxxxxxxxxx |                          |
| 28. Er projektet tænkt placeret indenfor kystnærhedszonen: jf. <a href="http://arealinformation.miljoeportal.dk/distribution/">http://arealinformation.miljoeportal.dk/distribution/</a>                           |    | xxxxxxxxxx<br>xxxxxxxxxx<br>xxxxxxxxxx |                          |



| Projektets placering   | Ja  | Nej                                    | Tekst |
|--|---|--|-------|
| 29. Forudsætter projektet rydning af skov: (skov er et bevokset areal med træer, som danner eller indenfor et rimeligt tidsrum ville danne sluttet skov af højstammede træer, og arealet er større end ½ ha og mere end 20 m bredt.)   |   | xxxxxxxxxx<br>xxxxxxxxxx<br>xxxxxxxxxx |       |
| 30. Vil projektet være i strid med eller til hinder for realiseringen af en rejst fredningssag: <a href="http://arealinformation.miljoeportal.dk/distribution/">http://arealinformation.miljoeportal.dk/distribution/</a>  |   | xxxxxxxxxx<br>xxxxxxxxxx<br>xxxxxxxxxx |       |
| 31. Afstanden fra projektet i luftlinje til nærmeste beskyttede naturtype i henhold til naturbeskyttelseslovens § 3: jf. <a href="http://arealinformation.miljoeportal.dk/distribution/">http://arealinformation.miljoeportal.dk/distribution/</a>   |   |  |       |
| 32. Rummer § 3 området beskyttede arter og i givet fald hvilke: <a href="http://arealinformation.miljoeportal.dk/distribution/">http://arealinformation.miljoeportal.dk/distribution/</a>  |   | xxxxxxxxxx<br>xxxxxxxxxx<br>xxxxxxxxxx |       |
| 33. Afstanden fra projektet i luftlinje til nærmeste fredede område – jf. <a href="http://arealinformation.miljoeportal.dk/distribution/">http://arealinformation.miljoeportal.dk/distribution/</a>  |   |  |       |
| 34. Afstanden fra projektet i luftlinje til nærmeste Habitatområde (Natura 2000 områder, fuglebeskyttelsesområder og Ramsarområder) – jf. <a href="http://arealinformation.miljoeportal.dk/distribution/">http://arealinformation.miljoeportal.dk/distribution/</a>  |   |  |       |
| 35. Vil det samlede anlæg som følge af projektet kunne overholde kvalitetskravene for vandområder og krav til udledning af forurenende stoffer til vandløb, søer eller havet, jf. bekendtgørelse nr. 1022 af 25. august 2010 <a href="https://www.retsinformation.dk/Forms/R0710.aspx?id=132956">https://www.retsinformation.dk/Forms/R0710.aspx?id=132956</a> og bekendtgørelse nr. 1339 af 21. december 2011 <a href="https://www.retsinformation.dk/Forms/R0710.aspx?id=139396">https://www.retsinformation.dk/Forms/R0710.aspx?id=139396</a> samt kvalitetsmålsætningen i vandplanen <a href="http://www.naturstyrelsen.dk/Vandet/Vandplaner/Offentlig_hoering/">http://www.naturstyrelsen.dk/Vandet/Vandplaner/Offentlig_hoering/</a> | xxxxxxxxxx<br>xxxxxxxxxx<br>xxxxxxxxxx      |  |       |
| 36. Er projektet placeret i et område med særlige drikkevandinteresser - jf. <a href="http://arealinformation.miljoeportal.dk/distribution/">http://arealinformation.miljoeportal.dk/distribution/</a>   | xxxxxxxxxx<br>xxxxxxxxxx<br>xxxxxxxxxx<br>x |  |       |
| 37. Er projektet placeret i et område med registreret jordforurening – jf. <a href="http://arealinformation.miljoeportal.dk/distribution/">http://arealinformation.miljoeportal.dk/distribution/</a>   |   | xxxxxxxxxx<br>xxxxxxxxxx<br>xxxxxxxxxx |       |

| Projektets placering  |  | Ja                                     | Nej | Tekst   |
|---|--|--|-----|---|
| 38. Er der andre lignende anlæg eller aktiviteter i området, der sammen med det ansøgte må forventes at kunne medføre en øget samlet påvirkning af miljøet (Kumulative forhold) |  | XXXXXXXXXX<br>XXXXXXXXXX<br>XXXXXXXXXX |     |   |
| 39. Vil den forventede miljøpåvirkning kunne berøre nabolande   |  | XXXXXXXXXX<br>XXXXXXXXXX<br>XXXXXXXXXX |     |   |
| 40. En beskrivelse af de påtænkte foranstaltninger med henblik på at undgå, forebygge eller begrænse væsentlige skadelige virkninger for miljøet.                               |  |  |     | Formålet med projektet er en beskyttelse af Kobberbækken mod hydraulisk overbelastning samt at reducere tilstrømningen via Kobberbækken til Svendborg by, hvor vandmængden vil kunne forårsage oversvømmelser af lavliggende ejendomme, f.eks. ved Ørkildsgade. |

41. Undertegnede erklærer herved på tro og love rigtigheden af ovenstående oplysninger.

Dato: \_\_\_\_\_, 21. august 2014 \_\_\_\_\_

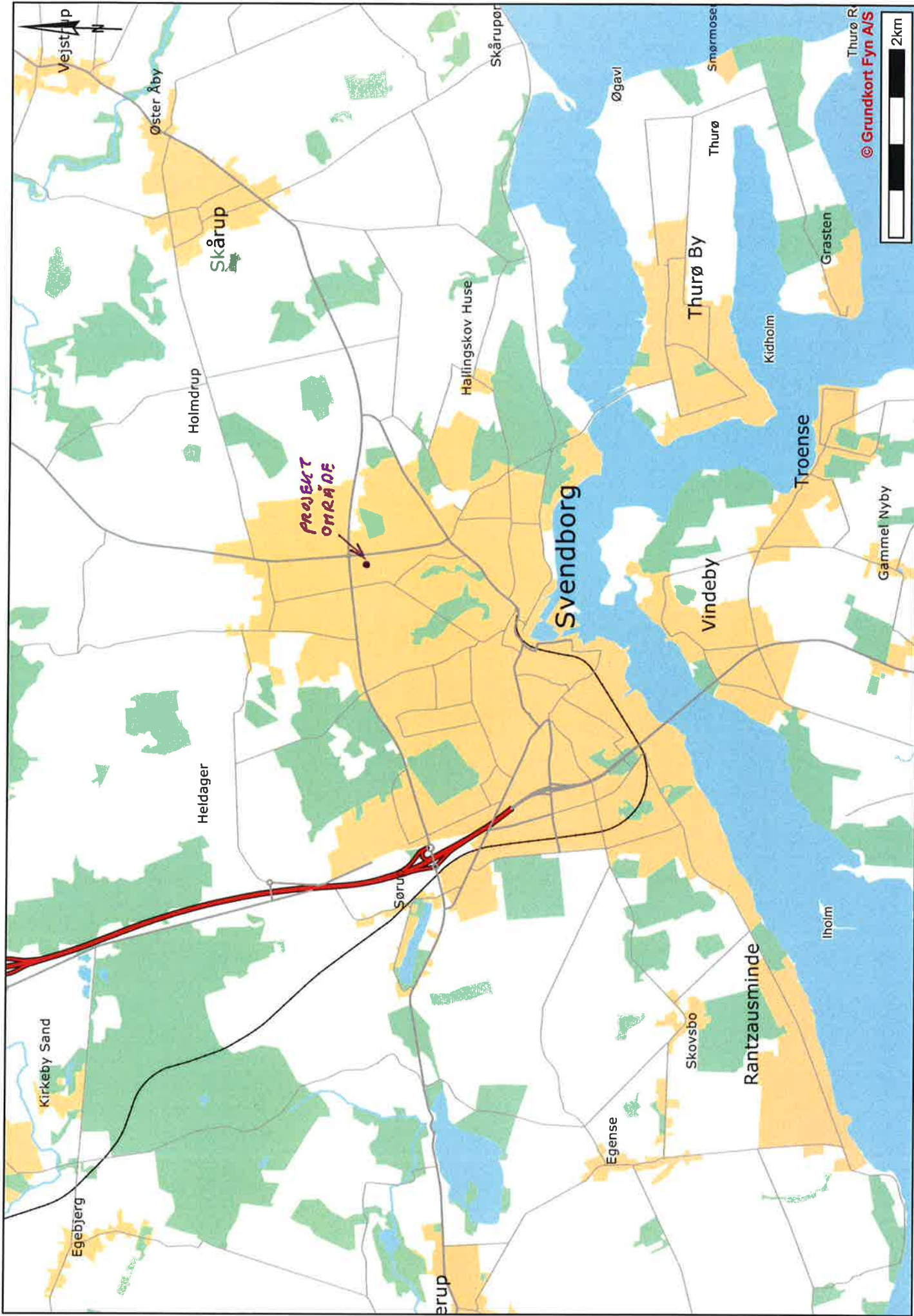
Bygherre/ansmelder: \_\_\_\_\_

*Alan Skovsgaard*

### Vejledning

Skemaet udfyldes af bygherren eller dennes rådgiver baseret på bygherrens viden om eget projekt sammenholdt med de oplysninger og vejledninger, der henvises til via skemaet link. Det forudsættes således, at bygherren eller dennes rådgiver er fortrolig med den miljølovgivning som projektet omfattes af. Bygherren skal ikke gennem præcise beregninger angive projektets forventede påvirkninger, men alene tage stilling til overholdelsen af vejledende grænseværdier, og angivne miljøforhold baseret på de oplysninger, der kan hentes på de angivne offentlige hjemmesider.

Farverne "rød/gul/grøn" angiver, hvorvidt det pågældende tema kan antages at kunne medføre, at projektet vurderes at kunne påvirke miljøet væsentligt og dermed være VVM-pligtigt. "Rød" angiver en stor sandsynlighed for VVM-pligt og "grøn" en minimal sandsynlighed for VVM-pligt. Hvis feltet er sort, kan spørgsmålet ikke besvares med ja eller nej. VVM-pligten afgøres dog af VVM-myndigheden. I de fleste tilfælde vil kommunen være VVM-myndighed.



1:50.000



