

Fredningsnævnet for Fyn  
c/o Retten i Svendborg  
Christiansvej 41  
5700 Svendborg

**Miljø og Teknik**  
**Team Natur**  
Svendborgvej 135  
5762 Vester Skerninge

18. april 2023

Afdeling: Team Natur

## Høringssvar fredningsforslag Vejstrup Ådal j.nr. FN-FYN-46-2022

Fredningsnævnet for Fyn har den 7. marts 2023 fremsendt fredningsforslag for Vejstrup Ådal i høring med svarfrist den 18. april 2023.

**Nedenstående er Teknik- og Miljøudvalgets høringssvar, som fremsendes med forbehold for, at høringssvaret endeligt godkendes af Kommunalbestyrelsen den 25. april 2023. Som tillæg til høringssvaret medsendes mindretalsudtalelse fra liste V.**

Svendborg Kommune opfordrer alle til at skrive sikkert via Digital post. Derfor bør du aldrig sende fortrolige personhenførbare oplysninger (CPRnr, helbreds- og økonomiske oplysninger) i en almindelig mail. Læs mere: <https://www.svendborg.dk/om-kommunen/digital-post-og-selvbetjening>

Teknik- og Miljøudvalget i Svendborg Kommune kan anbefale, at fredningen af Vejstrup Ådal gennemføres under forudsætning af, at der i fredningen tages større hensyn til lodsejerne i fredningens afgrænsning og at fredningsbestemmelserne bliver mere præcise og operationelle.

Det forudsættes således, at:

- Afgrænsningen ikke følger åbeskyttelseslinjen, men i stedet følger elementer, der kan ses i terrænet som f.eks. skel og skovbryn. Det kan også være lige linjer mellem synlige elementer.
- Den foreslåede fredningsgrænse går meget tæt på bygningerne på tre ejendomme. Grænsen flyttes, så ejerne gives mulighed for at udvikle ejendommene som erhverv samt udvikle bolig og have.
- Fredningsgrænsen ændres så hele overdrevsarealet på nordsiden medtages (ca. 0,25 ha). Ligeledes skal en side-dal på sydsiden af ådalen (ca. 0,7 ha) samt et tilstødende græsningsareal i ådalen (ca. 0,3 ha) medtages i fredningen.
- Fredningsbestemmelserne gøres mere præcise og operationelle for den efterfølgende administration.



**Åbningstider:**  
Mandag-onsdag Kl. 09.00-15.00  
Torsdag Kl. 10.00-16.30  
Fredag Kl. 09.00-14.00

Punkterne er nærmere beskrevet neden for.

Miljøvurderingen

Svendborg Kommune er enige i fredningsnævnets miljøvurderingsscreening samt dets konklusion om ingen miljøvurderingspligt og har ikke yderligere bemærkninger hertil.

### Fredningsforslaget

#### *Redegørelsen*

Kulturspor - det kan overvejes at beskrive det velbevarede engvanding-anlæg på sydsiden af ådalen og sikre bevarelse af anlægget i fredningsbestemmelserne.

#### *Fredningsforslagets bestemmelser - §2 - afgrænsning og kortsignatur*

Overordnet bør overvejes om afgrænsningen, der i forslaget følger åbesskyttelseslinjen, er den mest hensigtsmæssige. Afgrænsningen kan ikke erkendes i terrænet og vil være vanskelig for lodsejerne at fastlægge og drive arealerne ud fra. Det vil også være vanskeligt for kommunen som tilsyns- og plejemyndighed at administrere efter. Afgrænsningen kunne f.eks. i stedet følge eksisterende elementer som levende hegn eller være rette linjer mellem erkendebare punkter i terrænet.

Fredningsgrænsen er trukket meget tæt på områdets bebyggelser. Det levner ringe/ingen mulighed for lodsejerne i forhold til at udvikle deres ejendomme erhvervsmæssigt samt deres boliger og haver. Det anbefales at rykke fredningsgrænsen længere væk fra de eksisterende boliger og udbygninger.

Konkret gør vi opmærksom på, at der på nordsiden af ådalen på matr.nr. 25a ligger ca. 0,25 ha af overdrevet uden for fredningsgrænsen. Overdrevet er angivet med gul skravering og fredningsgrænsen er angivet med pink skravering på kortet nedenfor.



På den sydlige side af ådalen på matr.nr. 3o er en markant sidedal (ca. 0,7 ha) med kildevæld i bunden, der ikke er medtaget i fredningsforslaget. Dalen er ikke omfattet af naturbeskyttelseslovens §3, men fremstår som en del af landskabet omkring Vejstrup Å og rummer potentiale for naturudvikling.

Umiddelbart vest for sidedalen ligger en del af det sammenhængende græsningsareal udenfor afgrænsningen (ca. 0,3 ha). Dette areal indgår i dag i afgrænsningen af ådalen og har potentiale til at udvikle sig til et overdrev inden for en overskuelig tidshorisont. Ved at lade afgrænsningen følge de eksisterende skel sikres udvikling af overdrev og driftsenheden bevarer. Begge arealer indgår i kommuneplanens Grønt Danmarkskort som potentiel natur.

Sidedalen og det potentielle overdrev er vist med grøn streg på kortet nedenfor. Pink skravering er den foreslåede fredningsgrænse.



Stævningsskoven mod øst (matr.nr. 5b) er en del af fredningsforslaget med 'urørt skov'. Det er ikke foreneligt med fredningsbestemmelserne, idet der ikke må fældes i urørt skov og det er en forudsætning for at bevare naturværdierne i stævningsskoven – som også beskrevet.

Ådals skrænten på matr.nr. 58a har også 'frugtplantage' signatur. Her er ikke frugtplantage.

*Fredningsforslagets bestemmelser - §4 – arealernes drift og anvendelse*  
**§4 stk. 1, pkt. 1.** Der er umiddelbart ikke helt overensstemmelse mellem §4 stk. 1, pkt. 1 og §5 stk. 3 og 4 (der må ikke udføres nogen form for dræning i urørt skov/gennemgående dræn og grøfter må vedligeholdes i urørt skov).

**§4 stk. 1, pkt. 2.** Bestemmelsen bør suppleres med, at syge træer og delvis væltede træer, hvor der er overhængende fare for at de falder ned over stien, også i mindre vindstyrker end storm, kan nedskæres.

**§4 stk. 1, pkt. 4.** Der mangler angivelse af stævningsperiodens længde og 'varig skade' bør konkretiseres.

Den beskrevne drift af stævningsskoven bør tilføjes, at nedskåret materiale skal fjernes fra stævningsskoven for at sikre lystilgang til bundfloraen.

**§4 stk. 1, pkt. 5.** Svendborg Kommune er overordnet ansvarlig for driften af skovbegravelsespladsen i henhold til vedtægter, der er godkendt i

Kirkeministeriet. Kommunen har indgået 100-årig forpagtnings- og driftsaftale med Vejstrupgård. Forpagtnings- og driftsaftalen er vedhæftet som bilag.

For skovbegravelsespladsen bør tilføjes, at der kan ske opskæring af træer, der er væltet ned i og omkring træer, der er udpeget til skovbegravelse (ikke kun for gravsteder, som skrevet i forslaget). Ligeledes bør det tilføjes, at der kan ske fældning af træer, hvor der er overhængende fare for, at de falder ned i træer, der er udpeget til skovbegravelse, også i mindre vindstyrker end storm. Træet efterlades i skoven. Det skal desuden være muligt at fjerne opvækst omkring træer, der er udpeget til skovbegravelse i en radius på 5 meter omkring træet. Der er pt. udpeget 100 træer.

*I øvrigt.* Det sker at træer vælter ud over de tilstødende enge og overdrev. Her bør der være mulighed for at træer kan skæres op og fjernes fra de lysåbne naturtyper. Hvis træerne bliver liggende, vil det medføre, at arealet under ikke bliver afgræsset. Der bliver desuden afgivet næringsstoffer fra træet og det kan i kombination med den manglende afgræsning give grobund for opvækst af f.eks. brændenælder.

§4, stk. 3, pkt. 1. Der refereres til at græsarealer med en genopdykningsret angives med særlig signatur på fredningskortet. Der er ikke vist arealer med genopdykningsret på kortet.

§4, stk. 3, pkt. 3. I bestemmelsen står, at frugtplantagen på matr.nr. 22a efter udfasning skal overgå til lysåben natur. På kortet er frugtplantagen givet signatur for 'Forbud mod udsigtshæmmende afgrøder'.

#### *Fredningsforslagets bestemmelser - §6 – bebyggelse*

§6 stk. 2. Af hensyn til den fremtidige administration af fredningen bør punktet præciseres med nærmere beskrivelse af de forhold, der skal vurderes, og punktet bør forholde sig til, om der er en bagatelgrænse.

§6 stk. 3. Punktet bør præciseres tilsvarende stk. 2.

#### *Fredningsforslagets bestemmelser - §7 – faste konstruktioner og anlæg*

§7 stk. 1. Er installationer nedgravet/nedskudt i terræn indbefattet?

§7 stk. 6. Må eksisterende veje ikke vedligeholdes?

§7 stk. 7. Hvem kan anlægge nye stier, er der krav til udformning og hvem skal vedligeholde dem (ud over den nye sti til kysten, som kommunen får ansvaret for)?

Svendborg Kommune står for driften af Øhavsstien og bliver driftsansvarlig for en ny sti i fredningen. I bestemmelserne bør medtages mulighed for, at kommunen kan vedligeholde eksisterende spang, der er udlagt på stien gennem fugtige områder samt forlænge disse. Der er tale om træspang i en bredde på 50 – 100 cm. Ligeledes bør der være mulighed for, at kommunen kan udføre reparation og udskiftning af eksisterende broer over Vejstrup Å samt reparere rørunderløb, der krydser stien og udbedre

skader i befæstelsen, hvor Øhavsstien følger eksisterende befæstet skovvej og -sti.

*Fredningsforslagets bestemmelser - §8 – offentlighedens adgang*

Der bør medtages, at offentligheden inden for skovbegravelsesområdet har adgang overalt i skoven.

§8, stk. 2. Teksten bør ændres til "Offentlighedens adgangs- og opholdsret i øvrigt følger af de almindelige bestemmelser i gældende lov, jf. naturbeskyttelseslovens regler" (som indbefatter både adgang og ophold).

§8, stk. 3 sidste sætning. Hvad er processen for etablering af yderligere stier og hvordan kompenseres lodsejerne? Hvor vil stierne kunne placeres?

§8, stk. 7. Gælder dette også på det eksisterende stiforløb?

*Fredningsforslagets bestemmelser - §12 – jagt*

§12, stk. 1. Det bør præciseres om bestemmelsen også vil gælde for det nye stiforløb (der henvises til tinglyste servitutter angående Øhavsstien).

*Fredningsforslagets bestemmelser - §13 – særbestemmelser*

§13. Kortvarig teltslagning ..., 'kortvarig' bør præciseres.

Fredningsforslagets økonomi

Høringssvar for så vidt angår økonomiske forhold er fremsendt til Danmarks Naturfredningsforening den 14. november 2022 i forbindelse med budgethøringen og fremgår af fredningsforslagets bilag.

Venlig hilsen

Dorit Fruergaard  
Biolog

Dir. tf. +4530175446





## Forpagtningsaftale

Aftale om forpagtning af skovareal i Strandskoven og i Lillemølleskoven.

### §1 Aftalens parter

Vejstrupgaard, Vejstrupgaards Allé 1, 5882 Vejstrup, v. Anders Christian Halberg

Cvr. nr.: 37 80 31 70

(Bortforpagter)

og

Svendborg Kommune

Cvr. nr: 29 18 97 30

(Forpagter)

### § 2 Aftaleperioden

Aftalen træder i kraft den 1. juni 2022

Aftalen kan af bortforpagter opsiges med 10 års varsel til den 1. i en måned.

Aftalen kan af forpagter opsiges med 100 års varsel til den 1. i en måned.

Fra forpagtningsaftalens udløb kan der ikke nedsættes yderligere urner på det forpagtede, og evt. reservationer, som ikke er benyttet inden forpagtningsaftalens udløb, annulleres. Bortforpagter er forpligtiget til at respektere den 10-årige fredning af allerede nedsatte urner og dertil knyttede gravsteder samt de forpligtigelser, der følger heraf.

### § 3 Forpagtningens genstand

**Matr. nr.:** 14-n

**Beliggende:** Strandskoven

**Areal:** ca. 1,3 ha., jf. kortbilag

**Matr. nr.:** 1-m

**Beliggende:** Lillemølleskoven

**Areal:** 2,5 ha., jf. kortbilag

Arealerne bortforpagtes til Svendborg Kommune, alene med det formål, at opføre en kommunal skovbegravelsesplads. Bortforpagter skal respektere dette.

#### § 4 Forpagtningsafgiften

Forpagtningsaftalen indgås vederlagsfrit. Bortforpagter har ikke mulighed for at regulere dette vilkår.

#### § 5 Arealets benyttelse aftaleperioden

- Arealet må udelukkende anvendes til skovbegravelsesplads og almindelig skånsom skovdrift, som varetages af bortforpagter, der afholder udgifter og har indtægter i den forbindelse. Der må ikke ske renafdrift på arealet.
- Forpagter overtager arealet i den stand, hvori det forefindes ved forpagtningens begyndelse.
- Bortforpagter har ansvaret for oprydning på gravpladsen og opretning af skader som følge af naturbegivenheder, hærværk mv.
- Benyttelsen skal være i overensstemmelse med den til enhver tid gældende lovgivning og andre offentlige forskrifter.
  - Der er tale om fredskov og Skovloven skal overholdes.
  - Det er ikke tilladt at opsætte usædvanligt hegn op omkring eller i skoven, som begrænser offentlighedens adgang til færdsel på veje eller stier i den private skov, jf. naturbeskyttelseslovens § 23, stk. 2.
  - I tilfælde af fortidsminder og i en afstand af 100 meter fra disse, må der ikke foretages gravsætninger uden en specifik dispensation hertil.
  - Der må ikke være anden beplantning end den for skoven naturligt forekommende.
  - Evt. afmærkning af gravstedet kan alene ske ved minimal skiltning i naturmæssig fremtoning, og således, at det ikke kendetegner stedet som et gravsted. Det er tilladt at lægge en flad mindeplade i A5-størrelse i skovbunden ovenpå urnegravene.
  - Ved urnenedsættelse, skal gravningen i forbindelsen hermed, være minimal.
  - Der skal anvendes urner af biologisk nedbrydeligt materiale.
  - Det er tilladt at afholde ceremonier på arealet.

#### § 6 Offentlighedens adgang

Offentligheden har adgang til arealet efter til den enhver tid gældende lovgivning herom, herunder Skovloven og Naturbeskyttelsesloven. Offentligheden har adgang til gravpladserne overalt i skoven, også udenfor veje og stier.

#### § 7 Skatter og afgifter

Ejendomsskatter og afgifter af enhver art, der ikke påvirkes af arealets anvendelse, udredes af bortforpagter.

#### § 8 Misligholdelse

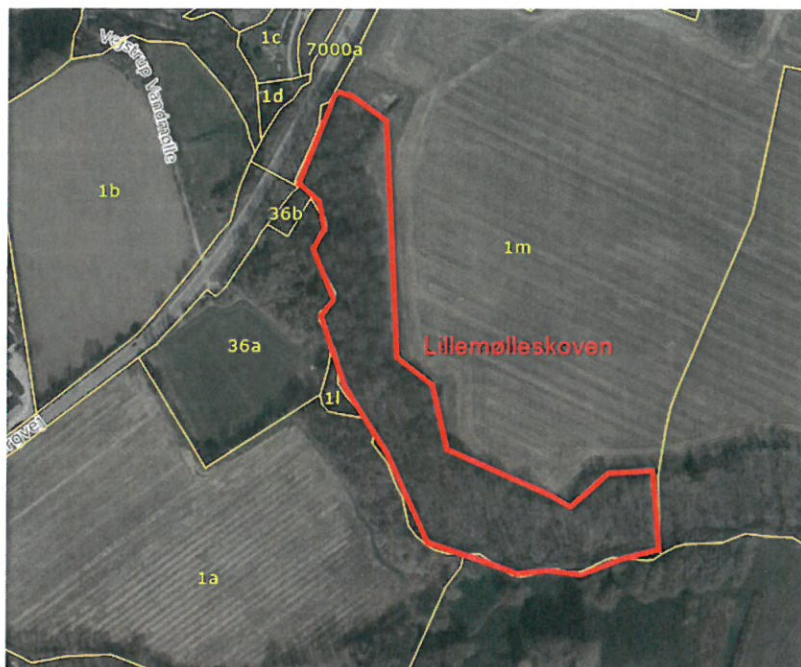
Parternes misligholdelsesbeføjelser overfor hinanden, følger af dansk rets almindelige regler.





## § 9 Adgang til det bortforpagtede

Forpagter skal til enhver tid efter et forudgående passende varsel have adgang til arealet, for at kontrollere overholdelsen af kontraktens bestemmelser, samt ret til at kræve meddelt alle nødvendige oplysninger til bedømmelse af, hvorvidt bortforpagter overholder sine forpligtelser, ligesom forpagter er berettiget til at foretage de fornødne undersøgelser til konstateringen heraf.



Lillemølleskoven, del af matr.nr. 1-m, Vejstrupgård, Vejstrup



Strandskoven matr. 14-n, Vejstrup by, Vejstrup



Svendborg  
Kommune

§ 10 Underskrift

Dato 21.06.2022

For Svendborg Kommune

Miljø og Teknik

Dato 14/6 - 2022

For Skovejer

Anders Christian Halberg

# Driftsaftale om skovbegravelsespladsen i Strandskoven og Lillemølleskoven under Vejstrupgaard.

Mellem

Vejstrupgaard, Vejstrupgaards Allé 1, 5882 Vejstrup v. Anders Christian Halberg

Cvr nr.: 37 80 31 70

(Den daglige driftsansvarlige)

og

Svendborg Kommune

Cvr. nr: 29 18 97 30

Herefter i fællesskab benævnt Parterne

## §1 Formål

Med det formål at give borgerne i Svendborg Kommune et alternativ til kirkegårdsbegravelse, indgås mellem parterne aftale om drift af Skovbegravelsespladsen.

## §2 Generelle bestemmelser

Skovbegravelsespladsen beliggende på matr.nr. 14-n og 1-m, jf. kortbilag

Kommunen er overordnet ansvarlig for administrationen og vedligeholdelse af Skovbegravelsespladsen. Den daglige drift udliciteres til den daglige driftsansvarlige på de i nærværende aftale anførte betingelser.

Driften er under tilsyn af Svendborg Kommune, Center for Ejendomme og Teknisk Service. Kommunen yder ikke driftstilskud til driften af begravelsespladsen, herunder afholdelse af ceremonier ved urnenedsættelse, urner o.l.

Den dagligt driftsansvarlige skal til enhver tid overholde gældende lovgivning og andre offentlige forskrifter.

Skovbegravelsespladsen er fredet i 10 år efter sidste urnenedsættelse og skal ved ophør fortsat være tilgængelig for besøgende i fredningsperioden, som havde den fortsat været drevet aktivt.

Den dagligt driftsansvarlige er ansvarlig for alle lovpligtige forsikringer som arbejdsgiver og at sikre ordentlige løn- og ansættelsesforhold efter gældende overenskomst for af ham evt. ansatte medhjælpere.

### § 3 Aftalens varighed

Aftalen træder i kraft d. 1. juni 2022 og løber på ubestemt tid.

Aftalen kan af den dagligt driftsansvarlige opsiges med 10 års varsel til den 1. i en måned.

Aftalen kan af Kommunen opsiges med 100 års varsel til den første i en måned.

Efter opsigelsesperiodens udløb kan den dagligt driftsansvarlige ikke længere nedsætte urner, og evt. reservationer, som ikke er benyttet inden opsigelsesperiodens udløb, annulleres.

### §4 Drift og vedligehold

Den dagligt driftsansvarlige forpligter sig til at sikre et rimeligt serviceniveau overfor borgerne, herunder en vedligeholdelsesstandard der sikrer, at faciliteterne til enhver tid er velfungerende og umiddelbart tilgængelige for borgerne.

Den dagligt driftsansvarlige er ansvarlig for oprydning på begravelsespladsen og genopretning af skader som følge af naturbegivenheder, hærværk m.v.

Den dagligt driftsansvarlige forpligter sig til at fremvise ledige begravelsespladser for interesserede borgere.

Den dagligt driftsansvarlige forpligter sig til at nedgrave urnerne, herunder at give meddelelse til den dagligt administrationsansvarlige om urnens præcise placering. Der indgås aftale mellem den daglige driftsansvarlige og den dagligt administrationsansvarlige om de konkrete arbejdsgange.

Den dagligt driftsansvarlige står for drift og vedligehold af skovbegravelsespladsen, herunder at føre tilsyn med træer, der kan udgøre en sikkerhedsrisiko og ved behov sørge for fældning af træerne. For at sikre en smidig og langsigtet drift, skal budget og regnskab tage højde for den landsigtede planlægning af vedligehold og drift. Afholdelsen af udgifter til den langsigtede vedligeholdelsesplan påhviler den dagligt driftsansvarlige.

### § 5 Gravstedet

Nedennævnte bestemmelser suppleres af "Vedtægter for skovbegravelsespladsen i Strandskoven og Lilleløleskoven.

Den dagligt driftsansvarlige forpligter sig til at sikre:

1. Gravebunden skal med sikkerhed være fri af grundvandet
2. Urnenedsættelsen skal foretages med marginal gravning og indvirkning på skoven.
3. Urnerne nedsættes, så der minimum er 50 cm. jord over urnens låg.
4. Der må ikke nedsættes aske uden urne.



5. Der skal anvendes urner af biologisk nedbrydeligt materiale og de skal være mærket, så deres placering kan findes.
6. Der må ikke være anden beplantning end den i skoven naturligt forekommende.
7. Der må alene ske minimal afmærkning af gravstedet, og evt. afmærkning skal være med naturmateriale og med naturmæssig fremtoning.
8. Den driftsansvarlige står for godkendelse af urneflytninger under hensyntagen til gravfreden af nært liggende urnebegravede samt under hensyntagen til den nærmeste familie – søskende, børn og forældre.

## § 6 Adgang

Vedrørende adgangen til skovbegravelsespladsen, forpligter den dagligt driftsansvarlige sig til at sikre at:

- Skovbegravelsespladsen, der er beliggende i privat skov, er åben for offentligheden i overensstemmelse med lovgivningen i øvrigt, herunder Naturbeskyttelsesloven og Skovloven. Offentligheden har adgang til gravpladserne overalt i skoven, også udenfor veje og stier.
- Det er ikke tilladt at opsætte usædvanligt hegn op omkring eller i skoven, som kan vanskeliggøre offentlighedens adgang til færdsel på veje eller stier i skoven.
- Der skal være adgang til at overvære urnenedsættelsen og til at afholde ceremonier.

## §7 Betaling

Indtægterne for urnenedsættelser, erhvervelser, forhåndsreservationer, forlængelser mv. af gravsteder tilfalder den dagligt driftsansvarlige, som heraf selv skal dække udgifter til drift og vedligehold. Taksten for erhvervelse af et gravsted og urnenedsættelse, fastsættes af Kommunen. Taksterne evalueres årligt på tidspunktet for kontraktstart.

Kommunen kan ikke udlicitere de i paragraf 4 beskrevet opgaver vedr. den daglige drift af skovbegravelsespladsen, eller andet beskrevet i nærværende driftsaftale til andre end den driftsansvarlige.

Kommunen udliciterer den daglige administration vedr. begravelsesprotokol mv. til en daglig administrationsansvarlig pt. Skovbegravelse ApS.

Alle udgifter forbundet hermed afregnes direkte mellem den daglige driftsansvarlige og den daglige administrationsansvarlige.

Omkostninger til udarbejdelse af kortmateriale med kortnummer over skovbegravelsespladsen afholdes af den daglige driftsansvarlige.



## § 8 Tilsyn

Kommunen fører tilsyn med skovbegravelsespladsen og sikrer, at vedtægtens bestemmelser overholdes. Kommunen skal til enhver tid, efter et forudgående passende varsel, have adgang til arealet, samt kort og protokol, for at kontrollere overholdelsen af kontraktens bestemmelser. Kommunen har desuden ret til at kræve meddelt alle nødvendige oplysninger til bedømmelse af, hvorvidt den daglige driftsansvarlige overholder sine forpligtelser, ligesom Kommunen er berettiget til at foretage de fornødne undersøgelser heraf. Kommunen er berettiget til at kræve betaling for at opfylde sin tilsynsforpligtelse, dog maksimalt for 8 timer og en timeløn på 400 kr. i et indeværende år.

## § 9 Misligholdelse

I tilfælde af grov misligholdelse eller uforsvarlig adfærd som daglig driftsansvarlig, kan driftsaftalen ophæves straks uden forudgående varsel og uden omkostninger for Kommunen.

Såfremt der foreligger anden misligholdelse, kan Kommunen på samme måde ophæve driftsaftalen, hvis misligholdelsen ikke er bragt til ophør inden 3 måneder efter, at påkrav herom er kommet frem. Hvis den daglige driftsansvarlige ikke er enig i påkravet, skal han inden de 3 måneders udløb, gøre sine indsigelser gældende.

Anden misligholdelse foreligger f.eks. hvis den daglige driftsansvarlige har misligholdt sine forpligtelser til oprydning og opretning af skader på området, eller såfremt driften af skovbegravelsespladsen ikke er i overensstemmelse med dansk lovgivning eller andre offentlige forskrifter.

Såfremt driftsaftalen ophæves efter ovennævnte bestemmelser, har Kommunen ret til at sætte sig i besiddelse af dokumenter o.l. vedrørende driften.

I tilfælde af anticiperet (forventelig) væsentlig misligholdelse kan Kommunen ligeledes ophæve aftalen, hvis den daglige driftsansvarlige ikke inden en angiven frist, stiller betryggende sikkerhed for, at misligholdelsen ikke opstår. Forventelig misligholdelsen foreligger f.eks. hvis den dagligt driftsansvarlige er taget under konkursbehandling. I øvrigt henvises til konkursloven.

## § 10 Ansvar

Den dagligt driftsansvarlige forpligter sig til at holde Kommunen skadesløs for ethvert berettiget krav, der rejses af tredjemand mod Kommunen i anledning af den dagligt driftsansvarliges udførelse af sine opgaver efter nærværende aftale. Skadesløsholdelsen omfatter bl.a. erstatningsbeløb, godtgørelse, sagsomkostninger samt rimelige advokatomkostninger til Kommunens varetagelse af sine interesser.

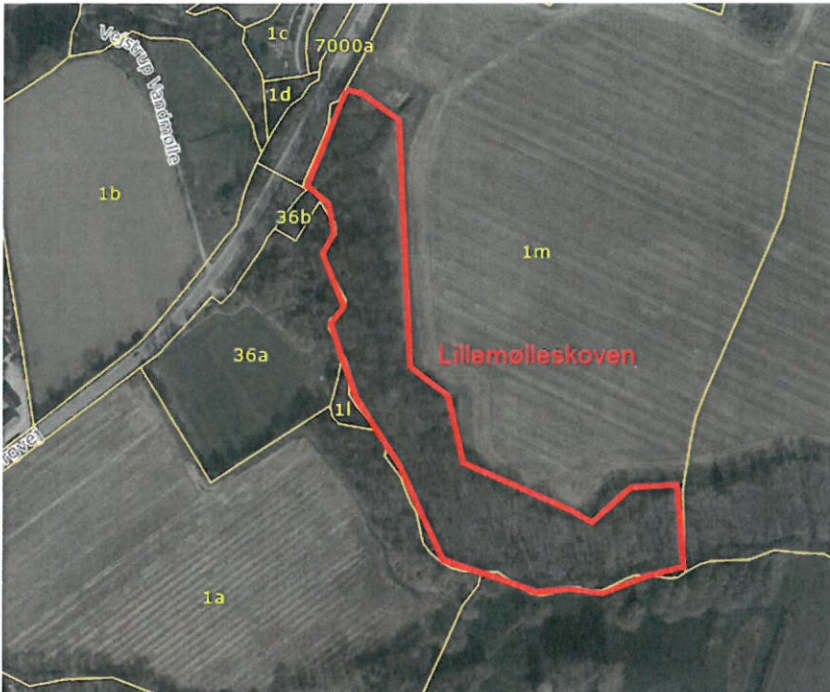
Den dagligt driftsansvarlige skal under hele aftalens løbetid holde sig ansvarsforsikret i for sit ansvar i henhold til aftalen.

Friholdelsesforpligtelsen omfatter ikke kravstillers driftstab eller andet indirekte tab.

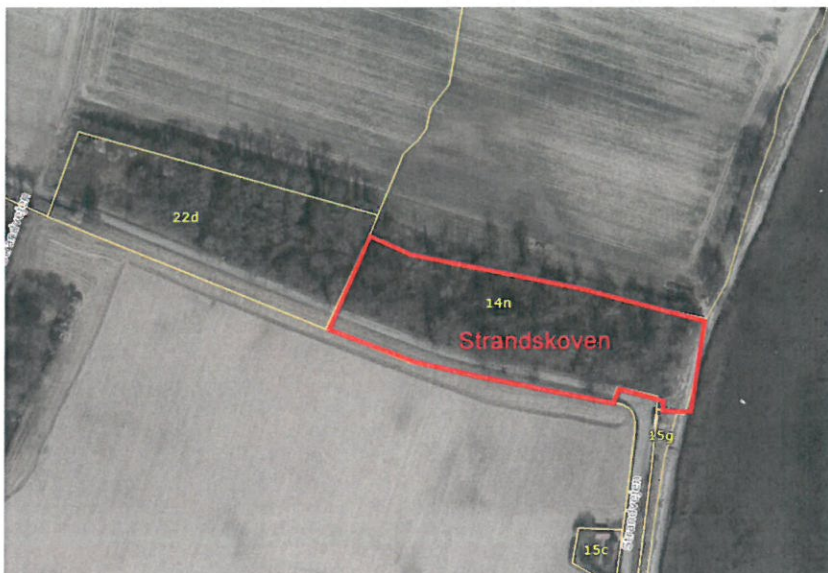
Rejser der sag mod Kommunen med påstand om retskrænkelse i anledning af den dagligt driftsansvarliges udførelse af sine opgaver, kan Kommunen ved skriftligt påkrav tilpligte den dagligt driftsansvarlige at overtage sagens førelse for egen regning og risiko, såfremt sagen er omfattet af det forudgående afsnit.

Kommunen skal have fuld indsigt i den dagligt driftsansvarliges håndtering af kravet. Kommunen forpligter sig til at minimere sine sagsomkostninger og skal straks kontakte den dagligt driftsansvarlige ved modtagelse af krav fra tredjemand.

Den dagligt driftsansvarlige skal have nødvendig indsigt i Kommunens håndtering af kravet dog med respekt for de begrænsninger, der følger af Kommunens tavshedspligt, persondataretten m.v.



Lillemølleskoven, del af matr.nr. 1-m, Vejstrupgård, Vejstrup





Strandskoven matr. 14-n, Vejstrup by, Vejstrup

§ 11 Underskrift

Dato 21.06.2022

Dato

14/6-2022



---

For Svendborg Kommune

For Skovejer

Miljø og Teknik

Anders Christian Halberg