













Kortbilag 3



Svendborg
Kommune

- | | |
|--|---|
|  Lokalplanafgrænsning |  Byggefelt II |
|  Adgangsvej |  Byggefelt III |
|  Delområde A |  Intern vej |
|  Delområde B |  Fælles opholdsareal |
|  Byggefelt I |  Regnvandsbassin |
| |  Piletræ, bevaringsværdigt |
| |  Afskærmende beplantning |

0 25 50 75 m