Svendborg Midtby

Data om
Svendborg Kommune

Områdeafgrænsning:

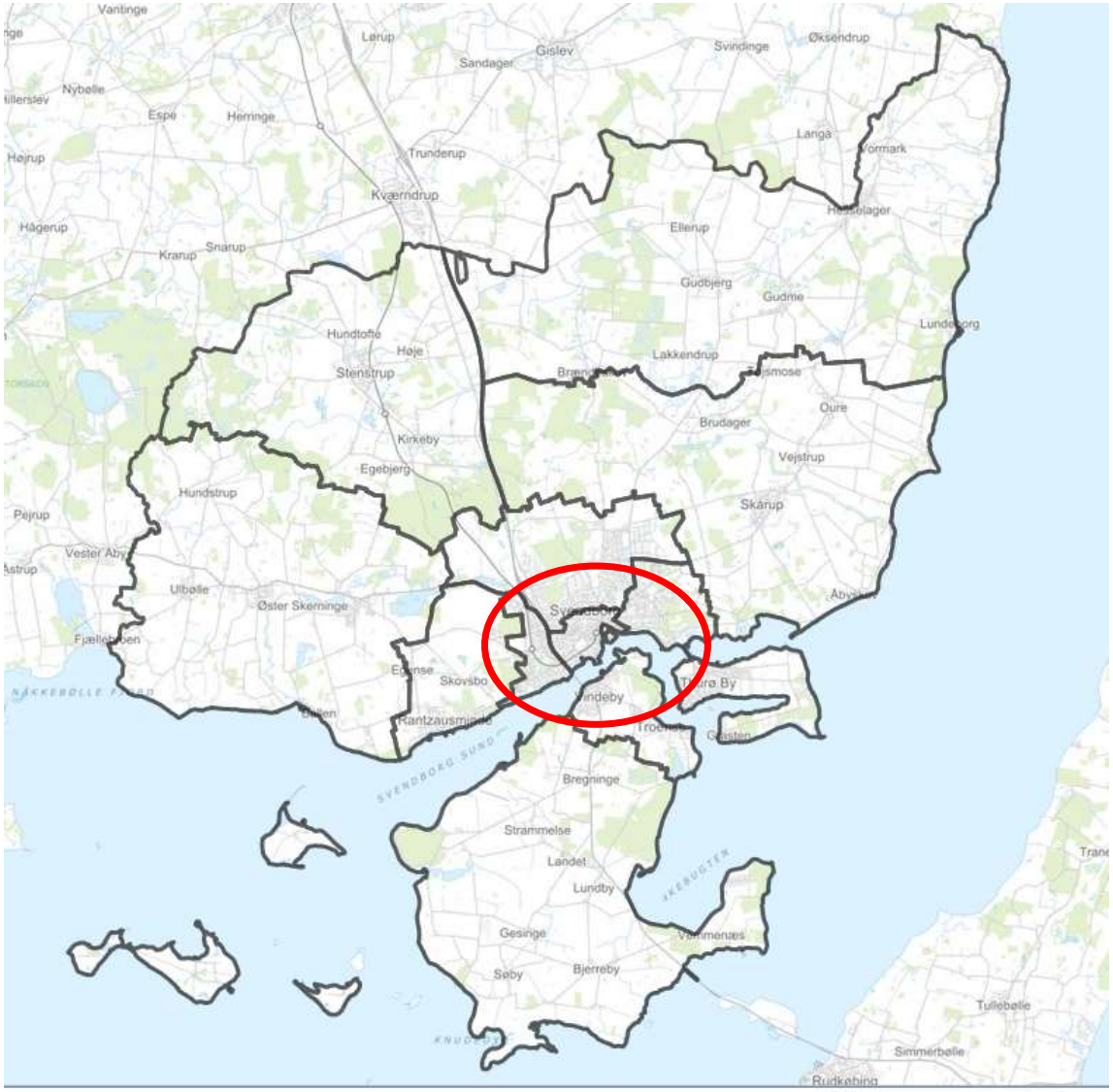

Nøgletal

År	Variabelnavn	Svendborg Midtby (Lokalområder)	Svendborg (Kommuner)	Index
2020	Gennemsnitlig uddannelseslængde (længstuddannede i husstand)	13,37 år	13,19 år	101
2020	Beskæftigelsesgrad	41,60 %	41,21 %	101
2020	Gennemsnitsformue	654.584 kr	937.562 kr	70
2020	Antal børn i husstanden i gennemsnit	0,32 børn	0,47 børn	69
2020	Andel husstande med firmabil	1,05 %	1,97 %	53
2020	Gennemsnitsalder (baseret på ældste i husstanden)	50,13 år	56,29 år	89
2020	Gennemsnitlig husstandsindkomst	459.226 kr	535.367 kr	86
2020	Digitaliseringsfaktor	4,00	4,00	100
2020	Mediefaktor	4,00	4,00	100
2020	Transportfaktor	5,00	3,00	167
2020	Rygefaktor	5,00	6,00	83
2020	Miljøfaktor	6,00	6,00	100

Aldersfordeling (generel)

Variabelinformation

Alder

- Under 12 år
- Fra 12 til 16 år
- Fra 17 til 22 år
- Fra 23 til 29 år
- Fra 30 til 35 år
- Fra 36 til 39 år
- Fra 40 til 49 år
- Fra 50 til 59 år
- Fra 60 til 65 år
- Fra 66 til 75 år
- Over 75 år

Bag tallene
Tal for variablen alder er udregnet baseret på data på celler.
I opsummering af udvalget har vi skaleret med antal personer.
Personer uden data for variablen alder er ikke med i optællingen.

Alder
Andelen af personer i husstanden fordelt på 11 intervaller.

Defineret på: Personer
Dataniveau: Celler
Enhed: År

Fordeling - Aldersfordeling (generel)

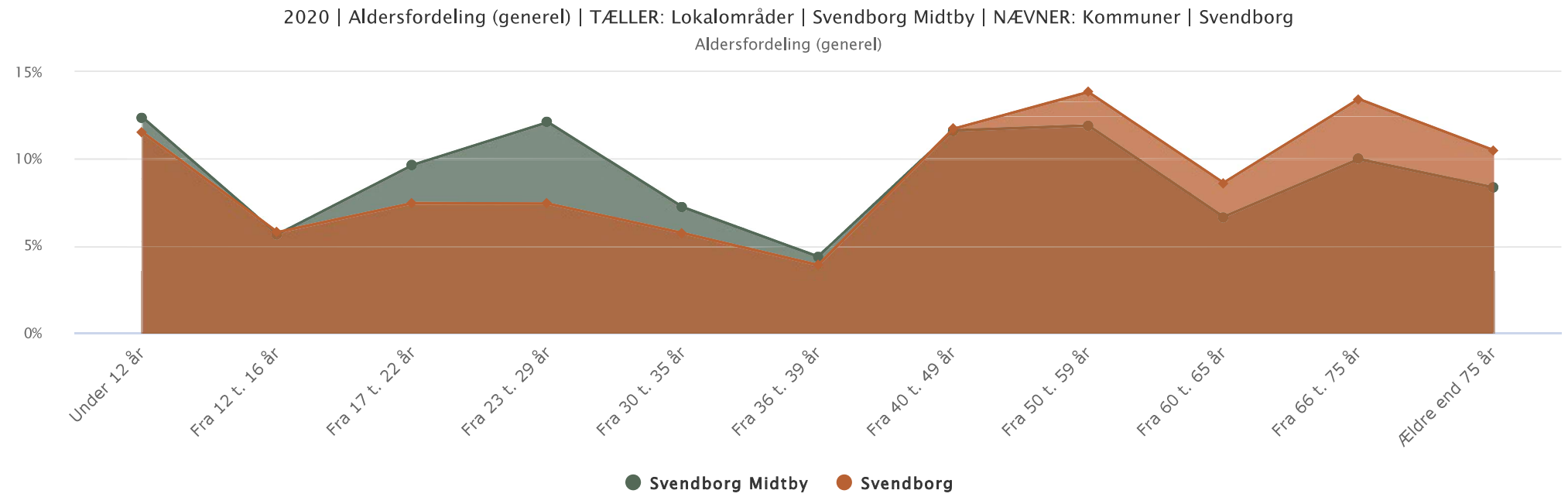

2020 | Aldersfordeling (generel)				
Variabelnavn	**Svendborg Midtby (Lokalområder) - %**	**Kommuner (Svendborg) - %**	**Svendborg Midtby (Lokalområder) - Personer**	**Kommuner (Svendborg) - Personer**
Under 12 år	12,39 %	11,55 %	836 Personer	6673 Personer
Fra 12 t. 16 år	5,66 %	5,79 %	382 Personer	3347 Personer
Fra 17 t. 22 år	9,65 %	7,46 %	651 Personer	4312 Personer
Fra 23 t. 29 år	12,11 %	7,43 %	817 Personer	4292 Personer
Fra 30 t. 35 år	7,22 %	5,74 %	487 Personer	3315 Personer
Fra 36 t. 39 år	4,39 %	3,90 %	296 Personer	2252 Personer
Fra 40 t. 49 år	11,64 %	11,73 %	785 Personer	6780 Personer
Fra 50 t. 59 år	11,92 %	13,84 %	804 Personer	7995 Personer
Fra 60 t. 65 år	6,67 %	8,63 %	449 Personer	4984 Personer
Fra 66 t. 75 år	9,99 %	13,44 %	673 Personer	7765 Personer
Ældre end 75 år	8,36 %	10,49 %	564 Personer	6059 Personer

Index - Aldersfordeling (generel)

Aldersfordeling (generel)		Svendborg Midtby (Lokalområder)	Svendborg (Kommuner)	Index
Under 12 år		12,39 %	11,55 %	107
Fra 12 t. 16 år		5,66 %	5,79 %	98
Fra 17 t. 22 år		9,65 %	7,46 %	129
Fra 23 t. 29 år		12,11 %	7,43 %	163
Fra 30 t. 35 år		7,22 %	5,74 %	126
Fra 36 t. 39 år		4,39 %	3,90 %	113
Fra 40 t. 49 år		11,64 %	11,73 %	99
Fra 50 t. 59 år		11,92 %	13,84 %	86
Fra 60 t. 65 år		6,67 %	8,63 %	77
Fra 66 t. 75 år		9,99 %	13,44 %	74
Ældre end 75 år		8,36 %	10,49 %	80

Udvikling - Aldersfordeling (generel)

Aldersfordeling (generel) | TÆLLER: Lokalområder | Svendborg Midtby | NÆVNER: Kommuner | Svendborg												
Aldersfordeling (generel)	2015		2016		2017		2018		2019		2020	
	T	N	T	N	T	N	T	N	T	N	T	N
Under 12 år	12,57 %	11,75 %	9,55 %	12,05 %	9,33 %	11,87 %	9,34 %	11,87 %	12,52 %	11,58 %	12,39 %	11,55 %
Fra 12 t. 16 år	5,40 %	5,64 %	4,74 %	5,84 %	4,18 %	5,73 %	4,18 %	5,74 %	5,47 %	5,66 %	5,66 %	5,79 %
Fra 17 t. 22 år	12,70 %	8,31 %	12,48 %	8,06 %	12,47 %	7,93 %	12,46 %	7,93 %	10,42 %	7,85 %	9,65 %	7,46 %
Fra 23 t. 29 år	12,14 %	6,88 %	13,65 %	7,19 %	14,87 %	7,52 %	14,86 %	7,51 %	12,52 %	7,66 %	12,11 %	7,43 %
Fra 30 t. 35 år	6,86 %	5,22 %	6,31 %	5,50 %	6,86 %	5,53 %	6,86 %	5,53 %	7,01 %	5,51 %	7,22 %	5,74 %
Fra 36 t. 39 år	4,89 %	4,35 %	3,92 %	4,30 %	3,62 %	4,22 %	3,62 %	4,23 %	4,38 %	3,94 %	4,39 %	3,90 %
Fra 40 t. 49 år	11,94 %	12,35 %	12,03 %	12,80 %	11,08 %	12,16 %	11,09 %	12,16 %	11,74 %	11,79 %	11,64 %	11,73 %
Fra 50 t. 59 år	11,67 %	14,37 %	12,36 %	14,66 %	11,74 %	14,37 %	11,75 %	14,38 %	11,83 %	13,92 %	11,92 %	13,84 %
Fra 60 t. 65 år	6,08 %	8,56 %	8,13 %	8,56 %	8,12 %	8,96 %	8,13 %	8,96 %	6,82 %	8,82 %	6,67 %	8,63 %
Fra 66 t. 75 år	8,25 %	12,61 %	9,44 %	12,28 %	10,35 %	12,75 %	10,36 %	12,75 %	9,56 %	13,16 %	9,99 %	13,44 %
Ældre end 75 år	7,49 %	9,96 %	7,40 %	8,76 %	7,37 %	8,95 %	7,36 %	8,95 %	7,73 %	10,11 %	8,36 %	10,49 %

Aldersfordeling (ældste i husstanden)

Variabelinformation

Ældste person i husstanden

- Under 23 år
- Fra 23 til 29 år
- Fra 30 til 35 år
- Fra 36 til 39 år
- Fra 40 til 49 år
- Fra 50 til 59 år
- Fra 60 til 65 år
- Fra 66 til 75 år
- Over 75 år

Bag tallene
Tal for variablen ældste person i husstanden er udregnet baseret på data på vejbidklynger.
I opsummering af udvalget har vi skaleret med antal husstande.
I opsummering af basen har vi skaleret med antal husstande.
Husstande uden data for variablen ældste person i husstanden er ikke med i optællingen.

Ældste person i husstanden
Alder for den ældste person i husstanden fordelt på ni aldersintervaller.

Defineret på: Husstande
Dataniveau: Vejbidklynger Enhed: År

Fordeling - Aldersfordeling (ældste i husstanden)

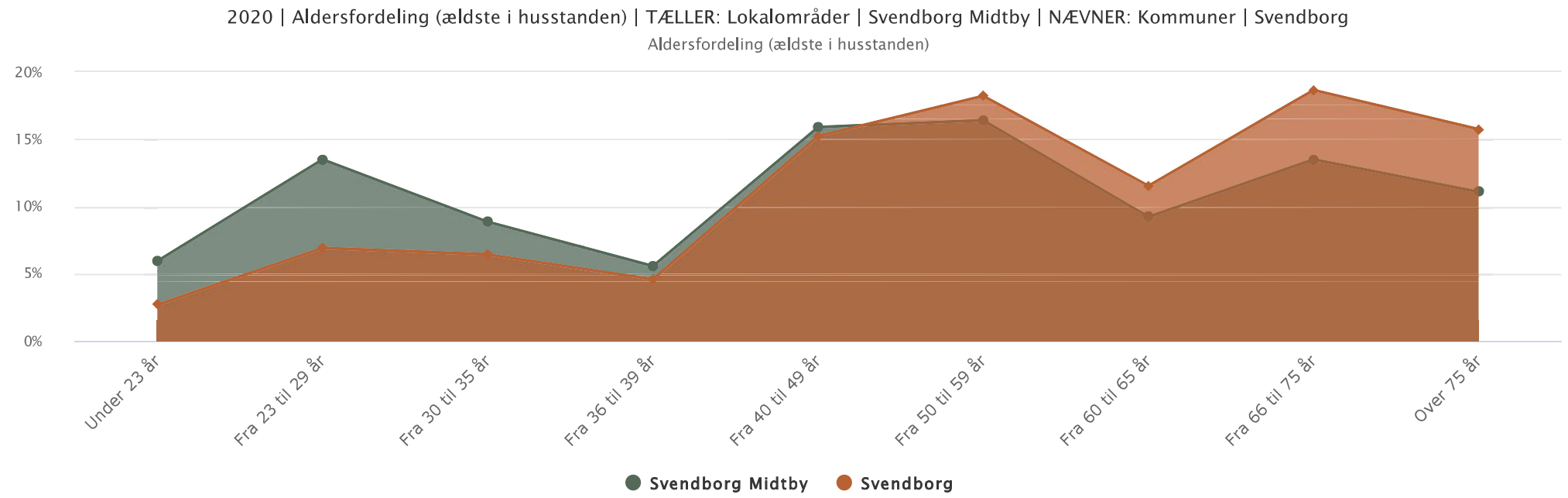

2020 | Aldersfordeling (ældste i husstanden)				
Variabelnavn	**Svendborg Midtby (Lokalområder) - %**	**Kommuner (Svendborg) - %**	**Svendborg Midtby (Lokalområder) - Husstande**	**Kommuner (Svendborg) - Husstande**
Under 23 år	5,95 %	2,69 %	230 Husstande	752 Husstande
Fra 23 til 29 år	13,50 %	6,91 %	522 Husstande	1936 Husstande
Fra 30 til 35 år	8,86 %	6,43 %	342 Husstande	1800 Husstande
Fra 36 til 39 år	5,56 %	4,58 %	215 Husstande	1283 Husstande
Fra 40 til 49 år	15,90 %	15,23 %	615 Husstande	4266 Husstande
Fra 50 til 59 år	16,41 %	18,22 %	635 Husstande	5103 Husstande
Fra 60 til 65 år	9,23 %	11,54 %	357 Husstande	3231 Husstande
Fra 66 til 75 år	13,50 %	18,66 %	522 Husstande	5224 Husstande
Over 75 år	11,08 %	15,74 %	429 Husstande	4408 Husstande

Index - Aldersfordeling (ældste i husstanden)

Aldersfordeling (ældste i husstanden)		Svendborg Midtby (Lokalområder)	Svendborg (Kommuner)	Index
Under 23 år		5,95 %	2,69 %	221
Fra 23 til 29 år		13,50 %	6,91 %	195
Fra 30 til 35 år		8,86 %	6,43 %	138
Fra 36 til 39 år		5,56 %	4,58 %	121
Fra 40 til 49 år		15,90 %	15,23 %	104
Fra 50 til 59 år		16,41 %	18,22 %	90
Fra 60 til 65 år		9,23 %	11,54 %	80
Fra 66 til 75 år		13,50 %	18,66 %	72
Over 75 år		11,08 %	15,74 %	70

Udvikling - Aldersfordeling (ældste i husstanden)

Aldersfordeling (ældste i husstanden) | TÆLLER: Lokalområder | Svendborg Midtby | NÆVNER: Kommuner | Svendborg												
Aldersfordeling (ældste i husstanden)	2015		2016		2017		2018		2019		2020	
	T	N	T	N	T	N	T	N	T	N	T	N
Under 23 år	8,84 %	3,61 %	8,28 %	3,57 %	7,52 %	3,37 %	7,26 %	3,20 %	6,35 %	2,84 %	5,95 %	2,69 %
Fra 23 til 29 år	13,71 %	6,95 %	14,00 %	7,15 %	13,45 %	7,01 %	13,23 %	7,00 %	13,66 %	7,03 %	13,50 %	6,91 %
Fra 30 til 35 år	8,34 %	5,97 %	8,44 %	5,97 %	8,29 %	6,03 %	8,41 %	6,06 %	8,50 %	6,15 %	8,86 %	6,43 %
Fra 36 til 39 år	6,37 %	5,44 %	6,02 %	5,16 %	5,79 %	4,99 %	5,56 %	4,83 %	5,43 %	4,65 %	5,56 %	4,58 %
Fra 40 til 49 år	16,48 %	16,35 %	16,14 %	16,07 %	16,25 %	15,75 %	15,83 %	15,37 %	15,66 %	15,32 %	15,90 %	15,23 %
Fra 50 til 59 år	16,22 %	19,04 %	15,78 %	18,91 %	16,31 %	18,75 %	16,41 %	18,63 %	16,06 %	18,35 %	16,41 %	18,22 %
Fra 60 til 65 år	8,60 %	11,54 %	8,44 %	11,34 %	9,12 %	11,64 %	9,49 %	11,89 %	9,33 %	11,89 %	9,23 %	11,54 %
Fra 66 til 75 år	11,20 %	16,91 %	11,72 %	17,38 %	12,24 %	17,84 %	13,15 %	18,19 %	13,35 %	18,43 %	13,50 %	18,66 %
Over 75 år	10,24 %	14,19 %	11,17 %	14,44 %	11,02 %	14,62 %	10,67 %	14,83 %	11,65 %	15,33 %	11,08 %	15,74 %
Gennemsnitsalder (baseret på ældste i husstanden)	48,32 år	55,06 år	48,88 år	55,23 år	49,42 år	55,53 år	49,69 år	55,78 år	50,22 år	56,10 år	50,13 år	56,29 år

Beskæftigelse

Variabelinformation

Beskæftigelse

- Selvstændige
- Topledere
- Lønmodtagere på højt niveau
- Lønmodtagere på mellem niveau
- Lønmodtagere på grundniveau
- Øvrige lønmodtagere
- Arbejdsledige
- Under uddannelse
- Efterlønsmodtagere
- Pensionist
- Børn under 16 år
- Øvrige uden for arbejdsstyrken

Bag tallene
Tal for variablen beskæftigelse er udregnet baseret på data på celler. I opsummering af udvalget har vi skaleret med antal personer. I opsummering af basen har vi skaleret med antal personer.
Personer uden data for variablen beskæftigelse er ikke med i optællingen.

Beskæftigelse
Andelen af personer, der er i beskæftigelse på husstanden.

Defineret på: Personer
Data niveau: Celler

Fordeling - Beskæftigelse

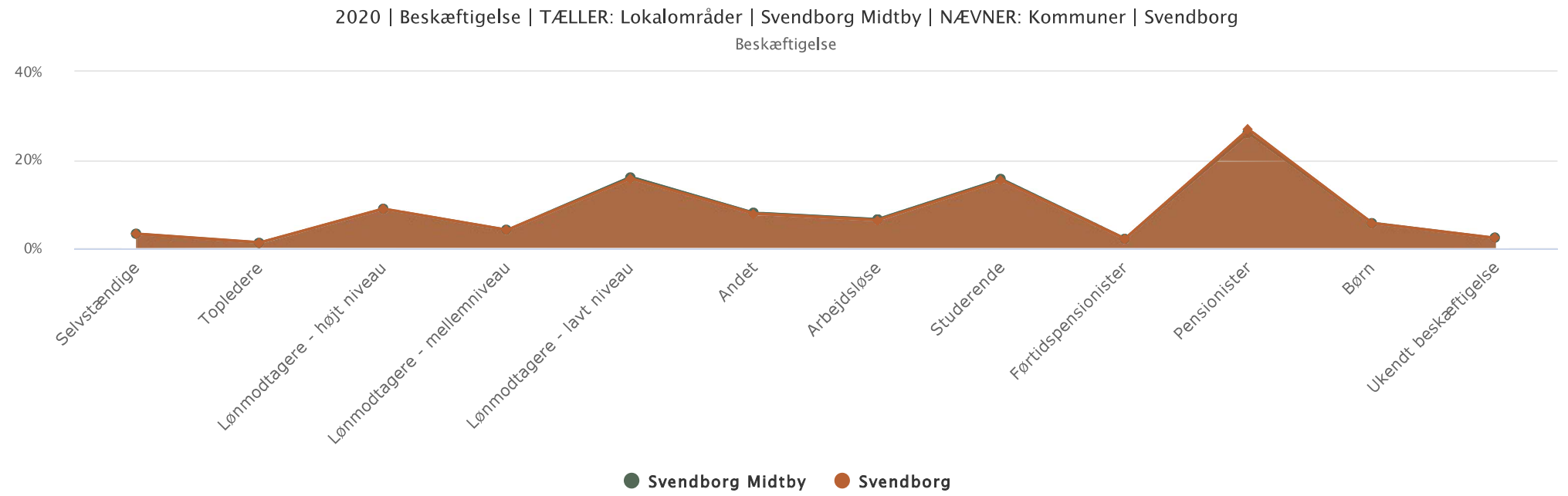

2020 | Beskæftigelse				
Variabelnavn	Svendborg Midtby (Lokalområder) - %	Kommuner (Svendborg) - %	Svendborg Midtby (Lokalområder) - Personer	Kommuner (Svendborg) - Personer
Selvstændige	3,24 %	3,24 %	218 Personer	1872 Personer
Topledere	1,24 %	1,29 %	83 Personer	746 Personer
Lønmodtagere - højt niveau	8,91 %	8,93 %	601 Personer	5157 Personer
Lønmodtagere - mellemniveau	4,10 %	4,13 %	276 Personer	2386 Personer
Lønmodtagere - lavt niveau	16,13 %	15,80 %	1088 Personer	9126 Personer
Andet	7,98 %	7,82 %	538 Personer	4520 Personer
Arbejdsløse	6,54 %	6,37 %	441 Personer	3679 Personer
Studerende	15,64 %	15,41 %	1055 Personer	8903 Personer
Førtidspensionister	2,15 %	2,12 %	145 Personer	1226 Personer
Pensionister	26,07 %	26,94 %	1759 Personer	15568 Personer
Børn	5,71 %	5,68 %	385 Personer	3279 Personer
Ukendt beskæftigelse	2,29 %	2,27 %	154 Personer	1310 Personer

Index - Beskæftigelse

Beskæftigelse		Svendborg Midtby (Lokalområder)	Svendborg (Kommuner)	Index
Selvstændige		3,24 %	3,24 %	100
Topledere		1,24 %	1,29 %	96
Lønmodtagere - højt niveau		8,91 %	8,93 %	100
Lønmodtagere - mellemniveau		4,10 %	4,13 %	99
Lønmodtagere - lavt niveau		16,13 %	15,80 %	102
Andet		7,98 %	7,82 %	102
Arbejdsløse		6,54 %	6,37 %	103
Studerende		15,64 %	15,41 %	102
Førtidspensionister		2,15 %	2,12 %	101
Pensionister		26,07 %	26,94 %	97
Børn		5,71 %	5,68 %	101
Ukendt beskæftigelse		2,29 %	2,27 %	101

Udvikling - Beskæftigelse

Beskæftigelse | TÆLLER: Lokalområder | Svendborg Midtby | NÆVNER: Kommuner | Svendborg												
Beskæftigelse	2015		2016		2017		2018		2019		2020	
	T	N	T	N	T	N	T	N	T	N	T	N
Selvstændige	3,21 %	3,23 %	2,92 %	3,38 %	2,76 %	3,26 %	2,86 %	3,36 %	2,96 %	3,42 %	3,24 %	3,24 %
Topledere	1,24 %	1,29 %	1,39 %	1,46 %	1,40 %	1,41 %	1,52 %	1,49 %	1,46 %	1,50 %	1,24 %	1,29 %
Lønmodtagere - højt niveau	8,87 %	8,91 %	12,19 %	9,85 %	11,71 %	9,77 %	12,07 %	10,15 %	12,29 %	10,29 %	8,91 %	8,93 %
Lønmodtagere - mellemniveau	4,08 %	4,13 %	3,92 %	4,16 %	3,79 %	4,06 %	3,76 %	4,12 %	3,83 %	4,21 %	4,10 %	4,13 %
Lønmodtagere - lavt niveau	16,09 %	15,78 %	18,61 %	17,20 %	18,05 %	16,87 %	18,13 %	17,32 %	17,85 %	17,51 %	16,13 %	15,80 %
Andet	7,94 %	7,81 %	7,53 %	7,52 %	7,44 %	7,41 %	7,93 %	7,54 %	8,02 %	7,99 %	7,98 %	7,82 %
Arbejdsløse	6,55 %	6,37 %	7,68 %	6,24 %	7,67 %	6,30 %	7,84 %	6,08 %	7,74 %	5,47 %	6,54 %	6,37 %
Studerende	15,56 %	15,38 %	16,32 %	16,14 %	16,59 %	15,73 %	15,98 %	15,59 %	15,68 %	15,57 %	15,64 %	15,41 %
Førtidspensionister	2,18 %	2,13 %	1,47 %	1,78 %	1,43 %	1,76 %	1,18 %	1,62 %	0,94 %	1,14 %	2,15 %	2,12 %
Pensionister	26,31 %	27,03 %	21,14 %	24,70 %	20,18 %	24,29 %	20,03 %	23,58 %	22,28 %	25,23 %	26,07 %	26,94 %
Børn	5,70 %	5,67 %	4,64 %	5,44 %	4,42 %	5,39 %	4,26 %	5,49 %	4,46 %	5,35 %	5,71 %	5,68 %
Ukendt beskæftigelse	2,27 %	2,26 %	2,19 %	2,12 %	4,55 %	3,74 %	4,44 %	3,67 %	2,48 %	2,32 %	2,29 %	2,27 %
Beskæftigelsesgrad	41,42 %	41,16 %	46,56 %	43,57 %	45,15 %	42,78 %	46,28 %	43,98 %	46,42 %	44,93 %	41,60 %	41,21 %

Bilrådighed

Variabelinformation

Bilrådighed

- Ingen biler
- 1 bil
- Mere end 1 bil

Bag tallene
Tal for variablen bilrådighed er udregnet baseret på data på vejbidklynger.
I opsummering af udvalget har vi skaleret med antal husstande. I opsummering af basen har vi skaleret med antal husstande.
Husstande uden data for variablen bilrådighed er ikke med i optællingen.

Bilrådighed
Antal personbiler til rådighed i husstanden baseret på andelen af husstande i klyngen, der har henholdsvis ingen, en eller mere end en bil.
Bilen kan være ejet, leaset eller firmabil.
Personbiler er defineret som et motorkøretøj med 4 eller flere hjul, indrettet til befordring af højst 9 personer (inkl. føreren), samt motorkøretøjer med 3 hjul hvis egenvægt overstiger 400 kg.
Med egenvægt menes køretøjets vægt i tom tilstand. Udstyr, der normalt medføres på køretøjet, fx en kran, medregnes. Vægt af brændstof og fører indgår ikke i egenvægten.

Defineret på: Husstande
Dataniveau: Vejbidklynger
Enhed: Biler

Fordeling - Bilrådighed

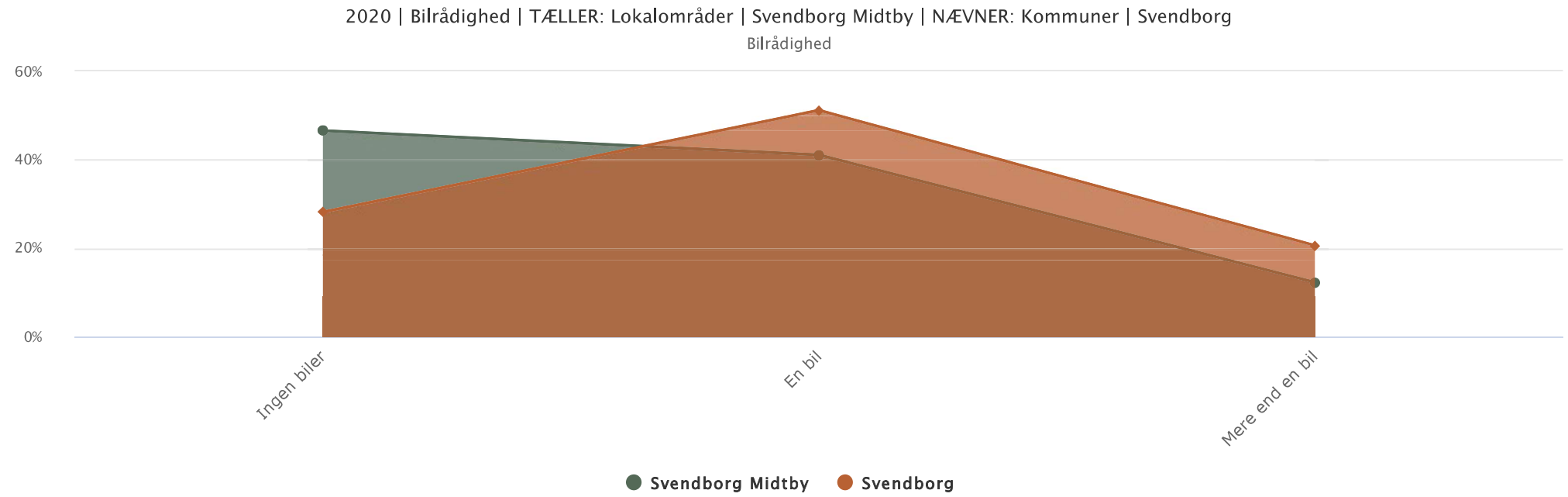

2020 | Bilrådighed				
Variabelnavn	**Svendborg Midtby (Lokalområder) - %**	**Kommuner (Svendborg) - %**	**Svendborg Midtby (Lokalområder) - Husstande**	**Kommuner (Svendborg) - Husstande**
Ingen biler	46,61 %	28,17 %	1804 Husstande	7890 Husstande
En bil	41,11 %	51,21 %	1591 Husstande	14342 Husstande
Mere end en bil	12,28 %	20,62 %	475 Husstande	5774 Husstande

Index - Bilrådighed

Bilrådighed		Svendborg Midtby (Lokalområder)	Svendborg (Kommuner)	Index
Ingen biler		46,61 %	28,17 %	165
En bil		41,11 %	51,21 %	80
Mere end en bil		12,28 %	20,62 %	60

Udvikling - Bilrådighed

Bilrådighed | TÆLLER: Lokalområder | Svendborg Midtby | NÆVNER: Kommuner | Svendborg												
Bilrådighed	2015		2016		2017		2018		2019		2020	
	T	N	T	N	T	N	T	N	T	N	T	N
Ingen biler	53,24 %	33,28 %	53,29 %	33,37 %	52,06 %	31,94 %	49,23 %	30,29 %	48,99 %	29,28 %	46,61 %	28,17 %
En bil	38,24 %	50,93 %	37,46 %	49,61 %	38,45 %	50,93 %	40,04 %	50,95 %	40,00 %	51,28 %	41,11 %	51,21 %
Mere end en bil	8,52 %	15,79 %	9,25 %	17,02 %	9,49 %	17,13 %	10,74 %	18,76 %	11,01 %	19,45 %	12,28 %	20,62 %

Bolig - Ejerforhold

Variabelinformation

Ejerforhold

- Ejerbolig
- Privat leje
- Offentlig leje
- Andelsbolig
- Ukendt

Bag tallene
Tal for variablen ejerforhold er udregnet baseret på data på enhedsadresser.
I opsummeringen har vi skaleret med antal husstande.
Husstande uden data for variablen ejerforhold er ikke med i optællingen.

Ejerforhold
Ejerforhold er udledt af Geomatic baseret på oplysninger i BBR og ESR.
Ejerforhold stammer fra den primære bolig-/erhvervsenhed på enhedsadressen.
I tilfælde af flere bolig-/erhvervsenheder på samme enhedsadresse, angiver den primære enhed den enhed som mest sandsynligt anvendes til privat beboelse.

Defineret på: Enhedsadresser
Dataniveau: Eksakt (en-til-en)

Fordeling - Bolig - Ejerforhold

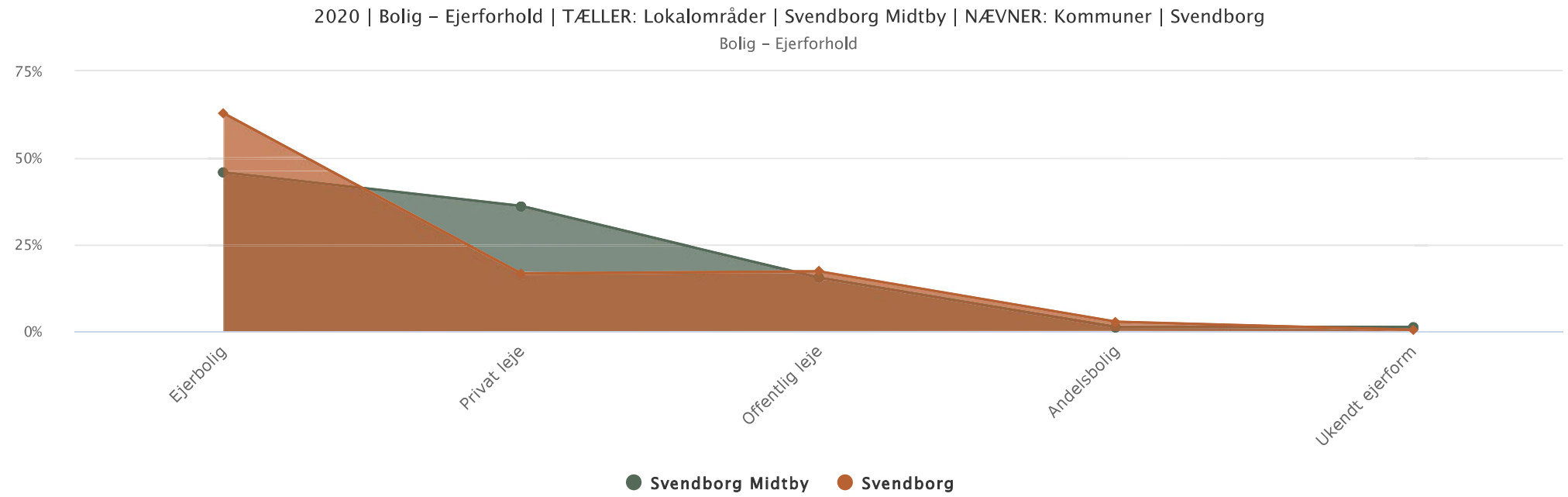

2020 | Bolig - Ejerforhold				
Variabelnavn	**Svendborg Midtby (Lokalområder) - %**	**Kommuner (Svendborg) - %**	**Svendborg Midtby (Lokalområder) - Husstande**	**Kommuner (Svendborg) - Husstande**
Ejerbolig	45,85 %	62,87 %	1774 Husstande	17608 Husstande
Privat leje	36,16 %	16,67 %	1399 Husstande	4668 Husstande
Offentlig leje	15,50 %	17,29 %	599 Husstande	4843 Husstande
Andelsbolig	1,22 %	2,76 %	47 Husstande	772 Husstande
Ukendt ejerform	1,27 %	0,41 %	49 Husstande	115 Husstande

Index - Bolig - Ejerforhold

Bolig - Ejerforhold		Svendborg Midtby (Lokalområder)	Svendborg (Kommuner)	Index
Ejerbolig		45,85 %	62,87 %	73
Privat leje		36,16 %	16,67 %	217
Offentlig leje		15,50 %	17,29 %	90
Andelsbolig		1,22 %	2,76 %	44
Ukendt ejerform		1,27 %	0,41 %	309

Udvikling - Bolig - Ejerforhold

Bolig - Ejerforhold | TÆLLER: Lokalområder | Svendborg Midtby | NÆVNER: Kommuner | Svendborg								
Bolig - Ejerforhold	2017		2018		2019		2020	
	T	N	T	N	T	N	T	N
Ejerbolig	50,43 %	64,93 %	47,64 %	64,23 %	46,59 %	63,78 %	45,85 %	62,87 %
Privat leje	32,90 %	12,46 %	35,83 %	13,27 %	36,53 %	13,88 %	36,16 %	16,67 %
Offentlig leje	14,67 %	18,36 %	14,63 %	18,29 %	14,15 %	18,22 %	15,50 %	17,29 %
Andelsbolig	1,60 %	4,01 %	1,49 %	3,99 %	1,42 %	3,71 %	1,22 %	2,76 %
Ukendt ejerform	0,40 %	0,24 %	0,41 %	0,23 %	1,31 %	0,40 %	1,27 %	0,41 %

Bolig - Opførelsesår

Variabelinformation

Opførelsesår

- Før 1940
- Fra 1940 til 1965
- Fra 1966 til 1972
- Fra 1973 til 1982
- Fra 1983 til 1995
- Fra 1996 til 2003
- Efter 2003
- Ukendt

Bag tallene
Tal for variablen opførelsesår er udregnet baseret på data på geomatic ois-klynger.
I opsummeringen har vi skaleret med antal husstande.
Husstande uden data for variablen opførelsesår er ikke med i optællingen.

Opførelsesår
Opførelsesår stammer fra den bygning som den primære bolig-/erhvervsenhed på enhedsadressen tilhører.
I tilfælde af flere bolig-/erhvervsenheder på samme enhedsadresse, angiver den primære enhed den enhed som mest sandsynligt anvendes til privat beboelse.

Defineret på: Husstandsadresser
Dataniveau: Geomatic OIS-klynger

Fordeling - Bolig - Opførelsesår

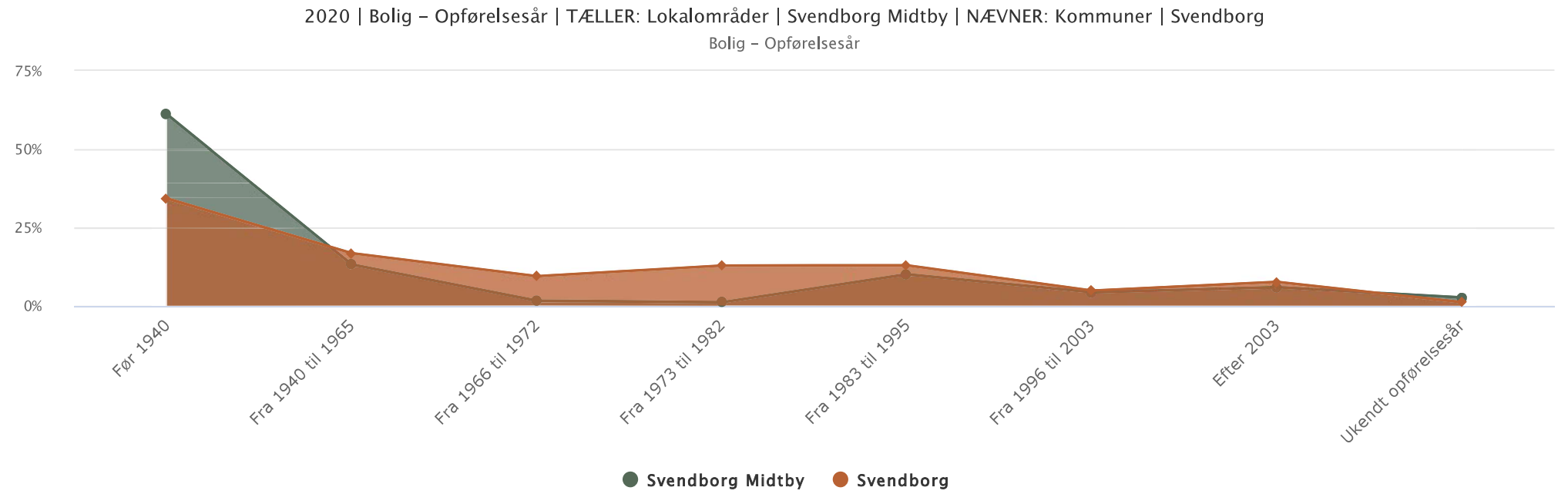

2020 | Bolig - Opførelsesår				
Variabelnavn	**Svendborg Midtby (Lokalområder) - %**	**Kommuner (Svendborg) - %**	**Svendborg Midtby (Lokalområder) - Husstande**	**Kommuner (Svendborg) - Husstande**
Før 1940	61,10 %	34,25 %	2365 Husstande	9593 Husstande
Fra 1940 til 1965	13,17 %	16,79 %	509 Husstande	4703 Husstande
Fra 1966 til 1972	1,64 %	9,47 %	63 Husstande	2652 Husstande
Fra 1973 til 1982	1,12 %	12,85 %	43 Husstande	3599 Husstande
Fra 1983 til 1995	10,06 %	12,95 %	389 Husstande	3628 Husstande
Fra 1996 til 2003	4,33 %	4,86 %	167 Husstande	1361 Husstande
Efter 2003	5,95 %	7,65 %	230 Husstande	2143 Husstande
Ukendt opførelsesår	2,65 %	1,16 %	102 Husstande	326 Husstande

Index - Bolig - Opførelsesår

Bolig - Opførelsesår		Svendborg Midtby (Lokalområder)	Svendborg (Kommuner)	Index
Før 1940		61,10 %	34,25 %	178
Fra 1940 til 1965		13,17 %	16,79 %	78
Fra 1966 til 1972		1,64 %	9,47 %	17
Fra 1973 til 1982		1,12 %	12,85 %	9
Fra 1983 til 1995		10,06 %	12,95 %	78
Fra 1996 til 2003		4,33 %	4,86 %	89
Efter 2003		5,95 %	7,65 %	78
Ukendt opførelsesår		2,65 %	1,16 %	227

Udvikling - Bolig - Opførelsesår

Bolig - Opførelsesår | TÆLLER: Lokalområder | Svendborg Midtby | NÆVNER: Kommuner | Svendborg								
Bolig - Opførelsesår	2017		2018		2019		2020	
	T	N	T	N	T	N	T	N
Før 1940	64,71 %	35,10 %	64,62 %	35,03 %	62,98 %	34,90 %	61,10 %	34,25 %
Fra 1940 til 1965	13,59 %	17,36 %	13,78 %	17,33 %	13,30 %	17,04 %	13,17 %	16,79 %
Fra 1966 til 1972	1,72 %	9,98 %	1,51 %	9,79 %	1,77 %	9,58 %	1,64 %	9,47 %
Fra 1973 til 1982	1,16 %	13,43 %	1,25 %	13,37 %	1,27 %	13,08 %	1,12 %	12,85 %
Fra 1983 til 1995	10,37 %	13,14 %	10,34 %	13,22 %	10,33 %	13,08 %	10,06 %	12,95 %
Fra 1996 til 2003	4,65 %	5,01 %	4,60 %	4,96 %	4,45 %	4,92 %	4,33 %	4,86 %
Efter 2003	3,79 %	5,88 %	3,89 %	6,21 %	5,80 %	6,70 %	5,95 %	7,65 %
Ukendt opførelsesår	0,02 %	0,10 %	0,02 %	0,10 %	0,10 %	0,69 %	2,65 %	1,16 %

Bolig - Opvarmningsform

Variabelinformation

Opvarmningsform

- Fjernvarme
- Naturgas
- Flydende brændsel
- Elektricitet
- Andet

Bag tallene
Tal for variablen opvarmningsform er udregnet baseret på data på geomatic ois-klynger.
I opsummeringen har vi skaleret med antal husstande.
Husstande uden data for variablen opvarmningsform er ikke med i optællingen.

Opvarmningsform
Afledt opvarmningsmiddel beregnet af Geomatic baseret på BBR data.
Opvarmningsform stammer fra den primære bolig-/erhvervsenhed på enhedsadressen.
I tilfælde af flere bolig-/erhvervsenheder på samme enhedsadresse, angiver den primære enhed den enhed som mest sandsynligt anvendes til privat beboelse.

Defineret på: Husstandsadresser
Dataniveau: Geomatic OIS-klynger

Fordeling - Bolig - Opvarmningsform

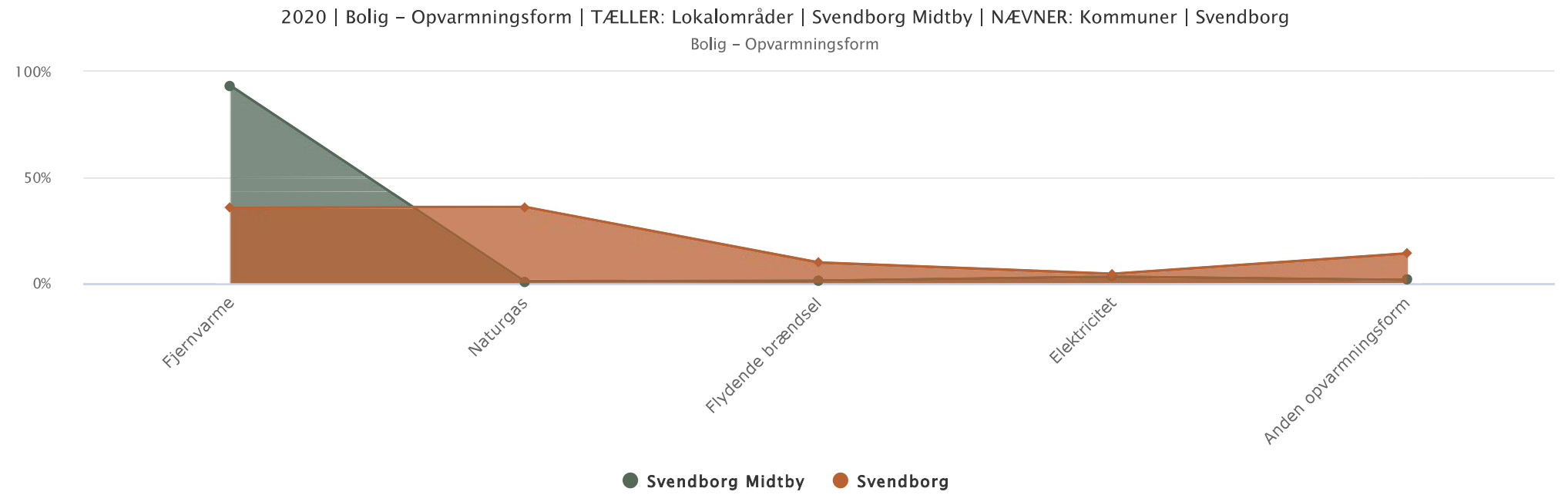

2020 | Bolig - Opvarmningsform				
Variabelnavn	**Svendborg Midtby (Lokalområder) - %**	**Kommuner (Svendborg) - %**	**Svendborg Midtby (Lokalområder) - Husstande**	**Kommuner (Svendborg) - Husstande**
Fjernvarme	93,24 %	35,78 %	3609 Husstande	10021 Husstande
Naturgas	0,88 %	36,06 %	33 Husstande	10099 Husstande
Flydende brændsel	1,23 %	9,73 %	47 Husstande	2725 Husstande
Elektricitet	3,11 %	4,41 %	120 Husstande	1234 Husstande
Anden opvarmningsform	1,55 %	14,03 %	60 Husstande	3928 Husstande

Index - Bolig - Opvarmningsform

Bolig - Opvarmningsform		Svendborg Midtby (Lokalområder)	Svendborg (Kommuner)	Index
Fjernvarme		93,24 %	35,78 %	261
Naturgas		0,88 %	36,06 %	2
Flydende brændsel		1,23 %	9,73 %	13
Elektricitet		3,11 %	4,41 %	70
Anden opvarmningsform		1,55 %	14,03 %	11

Udvikling - Bolig - Opvarmningsform

Bolig - Opvarmningsform | TÆLLER: Lokalområder | Svendborg Midtby | NÆVNER: Kommuner | Svendborg								
Bolig - Opvarmningsform	2017		2018		2019		2020	
	T	N	T	N	T	N	T	N
Fjernvarme	93,07 %	34,67 %	93,08 %	34,82 %	92,82 %	35,72 %	93,24 %	35,78 %
Naturgas	0,79 %	36,71 %	0,65 %	36,90 %	0,84 %	36,20 %	0,88 %	36,06 %
Flydende brændsel	1,77 %	14,04 %	1,43 %	13,04 %	1,50 %	11,22 %	1,23 %	9,73 %
Elektricitet	3,20 %	4,59 %	3,37 %	4,53 %	3,30 %	4,53 %	3,11 %	4,41 %
Anden opvarmningsform	1,17 %	9,98 %	1,47 %	10,72 %	1,54 %	12,33 %	1,55 %	14,03 %

Bolig - Størrelse

Variabelinformation

Boligstørrelse

- Under 41 m²
- Fra 41 til 60 m²
- Fra 61 til 70 m²
- Fra 71 til 80 m²
- Fra 81 til 90 m²
- Fra 91 til 100 m²
- Fra 101 til 115 m²
- Fra 116 til 130 m²
- Fra 131 til 150 m²
- Fra 151 til 180 m²

Bag tallene
al for variablen boligstørrelse er udregnet baseret på data på enhedsadresser.
I opsummeringen har vi skaleret med antal husstande.
Husstande uden data for variablen boligstørrelse er ikke med i optællingen.

Boligstørrelse
Areal af samtlige beboelsesrum incl. køkken, bad, wc-rum, herunder boligareal i udnyttet tagetage.
I kælderetage medtages arealet af de rum, der må anvendes til beboelse i henhold til byggelovgivningen samt arealet af køkken, baderum og wc-rum.
Arealet måles til ydersiden af ydervægge (bruttoetageareal). Arealet inkluderer andel af adgangsarealer.
Boligstørrelse stammer fra den primære bolig-/erhvervsenhed på enhedsadressen.
I tilfælde af flere bolig-/erhvervsenheder på samme enhedsadresse, angiver den primære enhed den enhed som mest sandsynligt anvendes til privat beboelse.

Defineret på: Enhedsadresser
Dataniveau: Eksakt (en-til-en) Enhed: m²

Fordeling - Bolig - Størrelse

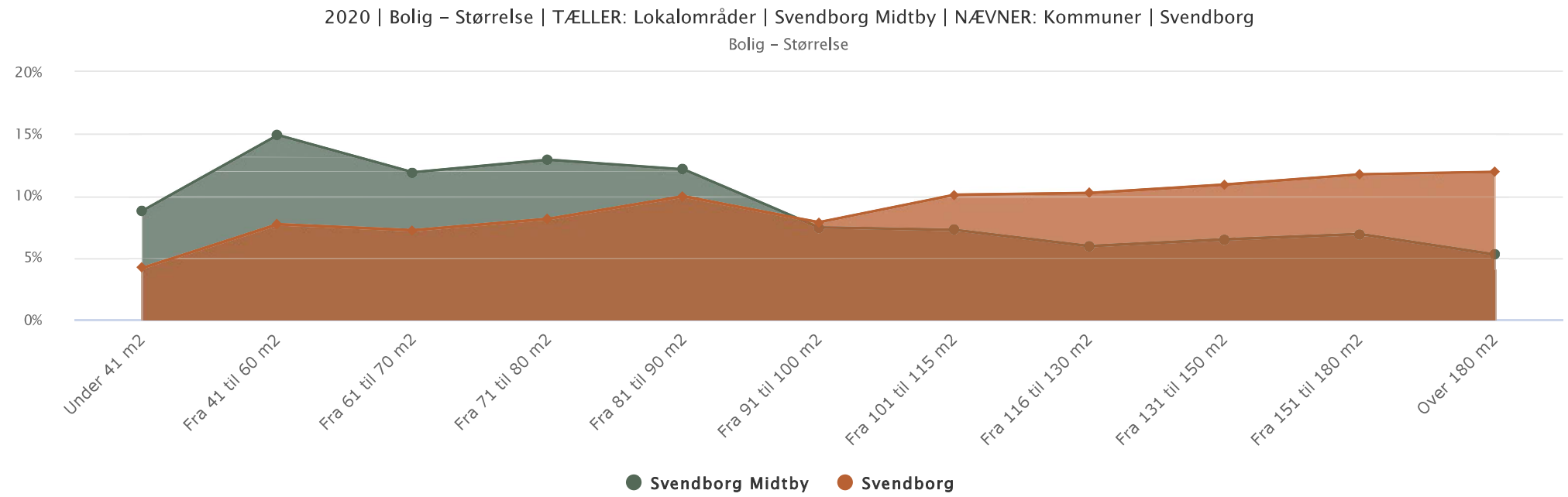

2020 | Bolig - Størrelse				
Variabelnavn	**Svendborg Midtby (Lokalområder) - %**	**Kommuner (Svendborg) - %**	**Svendborg Midtby (Lokalområder) - Husstande**	**Kommuner (Svendborg) - Husstande**
Under 41 m2	8,80 %	4,18 %	340 Husstande	1169 Husstande
Fra 41 til 60 m2	14,91 %	7,71 %	577 Husstande	2158 Husstande
Fra 61 til 70 m2	11,90 %	7,22 %	460 Husstande	2023 Husstande
Fra 71 til 80 m2	12,91 %	8,15 %	499 Husstande	2282 Husstande
Fra 81 til 90 m2	12,14 %	9,97 %	469 Husstande	2792 Husstande
Fra 91 til 100 m2	7,46 %	7,87 %	288 Husstande	2204 Husstande
Fra 101 til 115 m2	7,26 %	10,08 %	280 Husstande	2824 Husstande
Fra 116 til 130 m2	5,95 %	10,23 %	230 Husstande	2864 Husstande
Fra 131 til 150 m2	6,49 %	10,91 %	251 Husstande	3056 Husstande
Fra 151 til 180 m2	6,92 %	11,74 %	267 Husstande	3287 Husstande
Over 180 m2	5,27 %	11,94 %	203 Husstande	3343 Husstande

Index - Bolig - Størrelse

Bolig - Størrelse		Svendborg Midtby (Lokalområder)	Svendborg (Kommuner)	Index
Under 41 m2		8,80 %	4,18 %	211
Fra 41 til 60 m2		14,91 %	7,71 %	193
Fra 61 til 70 m2		11,90 %	7,22 %	165
Fra 71 til 80 m2		12,91 %	8,15 %	158
Fra 81 til 90 m2		12,14 %	9,97 %	122
Fra 91 til 100 m2		7,46 %	7,87 %	95
Fra 101 til 115 m2		7,26 %	10,08 %	72
Fra 116 til 130 m2		5,95 %	10,23 %	58
Fra 131 til 150 m2		6,49 %	10,91 %	59
Fra 151 til 180 m2		6,92 %	11,74 %	59
Over 180 m2		5,27 %	11,94 %	44

Udvikling - Bolig - Størrelse

Bolig - Størrelse | TÆLLER: Lokalområder | Svendborg Midtby | NÆVNER: Kommuner | Svendborg								
Bolig - Størrelse	2017		2018		2019		2020	
	T	N	T	N	T	N	T	N
Under 41 m2	8,88 %	4,23 %	8,72 %	4,21 %	9,13 %	4,20 %	8,80 %	4,18 %
Fra 41 til 60 m2	15,97 %	7,93 %	16,00 %	7,96 %	15,53 %	7,92 %	14,91 %	7,71 %
Fra 61 til 70 m2	12,26 %	7,20 %	12,20 %	7,22 %	11,78 %	7,10 %	11,90 %	7,22 %
Fra 71 til 80 m2	11,50 %	8,23 %	11,59 %	8,16 %	11,73 %	7,98 %	12,91 %	8,15 %
Fra 81 til 90 m2	12,06 %	9,83 %	11,96 %	9,78 %	11,86 %	9,73 %	12,14 %	9,97 %
Fra 91 til 100 m2	6,89 %	7,69 %	7,00 %	7,66 %	7,02 %	7,92 %	7,46 %	7,87 %
Fra 101 til 115 m2	7,69 %	10,17 %	7,73 %	10,16 %	7,55 %	10,07 %	7,26 %	10,08 %
Fra 116 til 130 m2	5,95 %	10,56 %	6,15 %	10,57 %	6,32 %	10,44 %	5,95 %	10,23 %
Fra 131 til 150 m2	6,81 %	11,16 %	6,67 %	11,10 %	6,76 %	10,97 %	6,49 %	10,91 %
Fra 151 til 180 m2	6,96 %	11,56 %	6,81 %	11,60 %	7,05 %	11,74 %	6,92 %	11,74 %
Over 180 m2	5,03 %	11,44 %	5,16 %	11,58 %	5,26 %	11,92 %	5,27 %	11,94 %

Bolig - Tagmateriale

Variabelinformation

Tagmateriale

- Fibercement
- Cementsten
- Tegl
- Tagpap
- Andet

Bag tallene
Tal for variablen tagmateriale er udregnet baseret på data på geomatic ois-klynger.
I opsummeringen har vi skaleret med antal husstande.
Husstande uden data for variablen tagmateriale er ikke med i optællingen.

Tagmateriale
Simplificeret tagmaterialevariabel, som kun indeholder kategorier for de mest almindelige typer af tagmateriale.
Tagmateriale stammer fra den primære bolig-/erhvervsenhed på enhedsadressen..
I tilfælde af flere bolig-/erhvervsenheder på samme enhedsadresse, angiver den primære enhed den enhed som mest sandsynligt anvendes til privat beboelse.

Defineret på: Husstandsadresser
Dataniveau: Geomatic OIS-klynger

Fordeling - Bolig - Tagmateriale

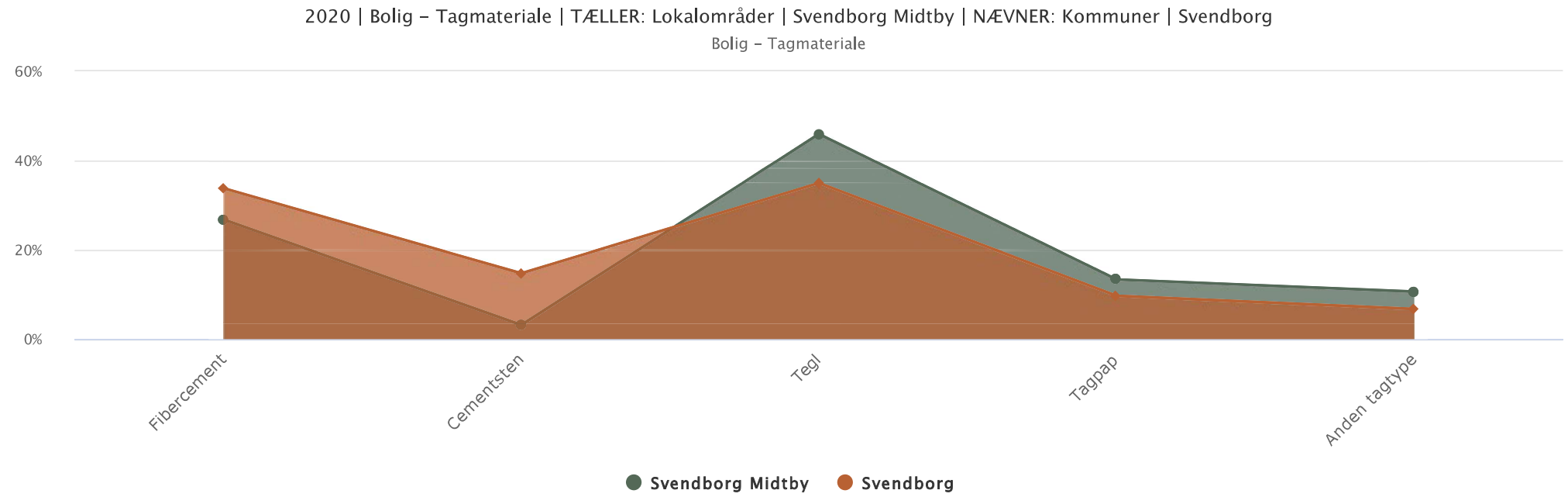

2020 | Bolig - Tagmateriale				
Variabelnavn	**Svendborg Midtby (Lokalområder) - %**	**Kommuner (Svendborg) - %**	**Svendborg Midtby (Lokalområder) - Husstande**	**Kommuner (Svendborg) - Husstande**
Fibercement	26,83 %	33,80 %	1038 Husstande	9466 Husstande
Cementsten	3,19 %	14,74 %	123 Husstande	4127 Husstande
Tegl	45,95 %	34,98 %	1778 Husstande	9797 Husstande
Tagpap	13,39 %	9,72 %	518 Husstande	2720 Husstande
Anden tagtype	10,64 %	6,77 %	411 Husstande	1895 Husstande

Index - Bolig - Tagmateriale

Bolig - Tagmateriale		Svendborg Midtby (Lokalområder)	Svendborg (Kommuner)	Index
Fibercement		26,83 %	33,80 %	79
Cementsten		3,19 %	14,74 %	22
Tegl		45,95 %	34,98 %	131
Tagpap		13,39 %	9,72 %	138
Anden tagtype		10,64 %	6,77 %	157

Udvikling - Bolig - Tagmateriale

Bolig - Tagmateriale | TÆLLER: Lokalområder | Svendborg Midtby | NÆVNER: Kommuner | Svendborg								
Bolig - Tagmateriale	2017		2018		2019		2020	
	T	N	T	N	T	N	T	N
Fibercement	28,86 %	35,14 %	28,78 %	34,79 %	27,90 %	34,46 %	26,83 %	33,80 %
Cementsten	3,18 %	14,52 %	3,09 %	14,62 %	3,31 %	14,63 %	3,19 %	14,74 %
Tegl	47,38 %	35,80 %	47,34 %	35,85 %	46,46 %	35,24 %	45,95 %	34,98 %
Tagpap	9,39 %	7,70 %	9,60 %	7,86 %	11,35 %	8,73 %	13,39 %	9,72 %
Anden tagtype	11,19 %	6,83 %	11,20 %	6,87 %	10,98 %	6,94 %	10,64 %	6,77 %

Bolig - Type

Variabelinformation

Boligtype

- Stuehuse til landbrug
- Enfamiliehuse
- Række-/kædehuse
- Dobbelt-/flerfamiliehuse
- Etageboliger
- Anden

Bag tallene
Tal for variablen boligtype er udregnet baseret på data på enhedsadresser. I opsummeringen har vi skaleret med antal husstande.
Husstande uden data for variablen boligtype er ikke med i optællingen.

Geomatic's definition af boligtype baseret på BBR data.
Boligtype stammer fra den primære bolig-/erhvervsenhed på enhedsadressen.
I tilfælde af flere bolig-/erhvervsenheder på samme enhedsadresse, angiver den primære enhed den enhed som mest sandsynligt anvendes til privat beboelse.

Defineret på: Enhedsadresser
Dataniveau: Eksakt (en-til-en)

Fordeling - Bolig - Type

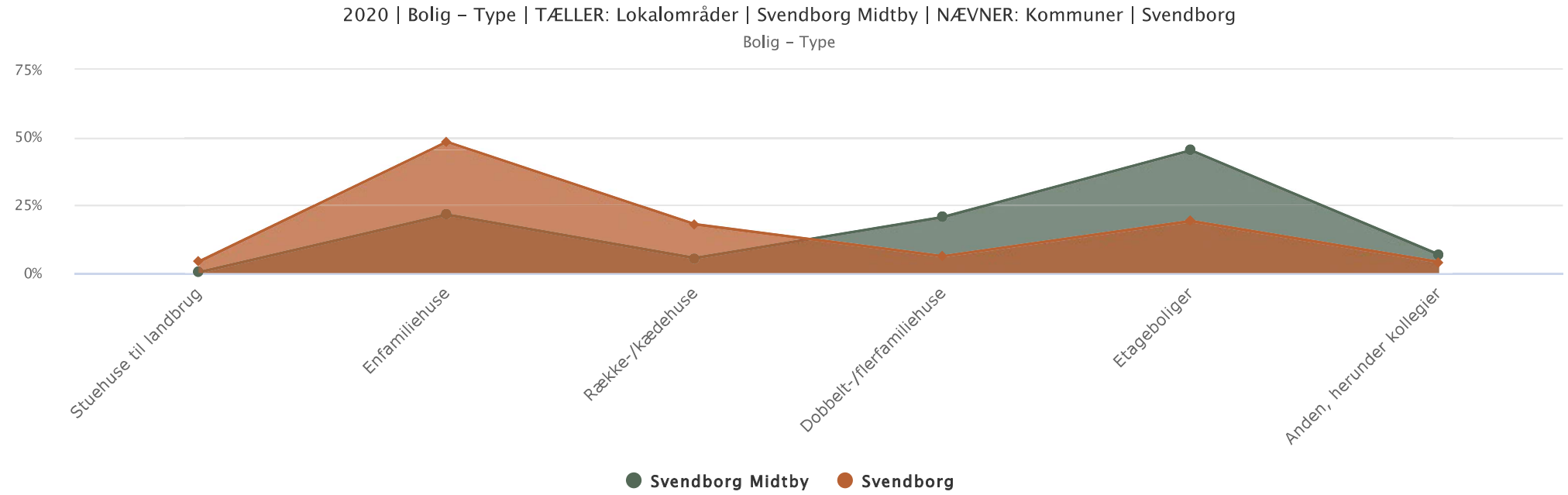

2020 | Bolig - Type				
Variabelnavn	**Svendborg Midtby (Lokalområder) - %**	**Kommuner (Svendborg) - %**	**Svendborg Midtby (Lokalområder) - Husstande**	**Kommuner (Svendborg) - Husstande**
Stuehuse til landbrug	0,27 %	4,20 %	10 Husstande	1175 Husstande
Enfamiliehuse	21,55 %	48,39 %	834 Husstande	13551 Husstande
Række-/kædehuse	5,53 %	17,97 %	213 Husstande	5032 Husstande
Dobbelt-/flerfamiliehuse	20,62 %	6,22 %	798 Husstande	1743 Husstande
Etageboliger	45,27 %	19,14 %	1752 Husstande	5361 Husstande
Anden, herunder kollegier	6,76 %	4,08 %	261 Husstande	1143 Husstande

Index - Bolig - Type

Bolig - Type		Svendborg Midtby (Lokalområder)	Svendborg (Kommuner)	Index
Stuehuse til landbrug		0,27 %	4,20 %	6
Enfamiliehuse		21,55 %	48,39 %	45
Række-/kædehuse		5,53 %	17,97 %	31
Dobbelt-/flerfamiliehuse		20,62 %	6,22 %	331
Etageboliger		45,27 %	19,14 %	237
Anden, herunder kollegier		6,76 %	4,08 %	166

Udvikling - Bolig - Type

Bolig - Type | TÆLLER: Lokalområder | Svendborg Midtby | NÆVNER: Kommuner | Svendborg								
Bolig - Type	2017		2018		2019		2020	
	T	N	T	N	T	N	T	N
Stuehuse til landbrug	0,30 %	4,33 %	0,31 %	4,23 %	0,34 %	4,28 %	0,27 %	4,20 %
Enfamiliehuse	22,35 %	48,14 %	22,47 %	49,10 %	22,22 %	48,94 %	21,55 %	48,39 %
Række-/kædehuse	5,68 %	17,84 %	5,65 %	17,84 %	5,64 %	17,56 %	5,53 %	17,97 %
Dobbelt-/flerfamiliehuse	22,13 %	7,09 %	22,28 %	6,16 %	21,13 %	6,28 %	20,62 %	6,22 %
Etageboliger	44,17 %	19,17 %	43,95 %	19,23 %	43,61 %	19,04 %	45,27 %	19,14 %
Anden, herunder kollegier	5,37 %	3,42 %	5,33 %	3,44 %	7,07 %	3,91 %	6,76 %	4,08 %

Børn i husstanden

Variabelinformation

Børn i husstanden

- Ingen børn
- 1 barn
- 2 børn
- Mere end 2 børn

Bag tallene
Antallet af hjemmeboende børn (under 18 år) i husstanden baseret på andelen af husstande i klyngen, der har henholdsvis ingen, en, to eller flere end to børn.

Tal for variablen børn i husstanden er udregnet baseret på data på vejbidklynger.
I opsummering af udvalget har vi skaleret med antal husstande.
Husstande uden data for variablen børn i husstanden er ikke med i optællingen.

Defineret på: Husstande
Data niveau: Vejbidklynger

Fordeling - Børn i husstanden

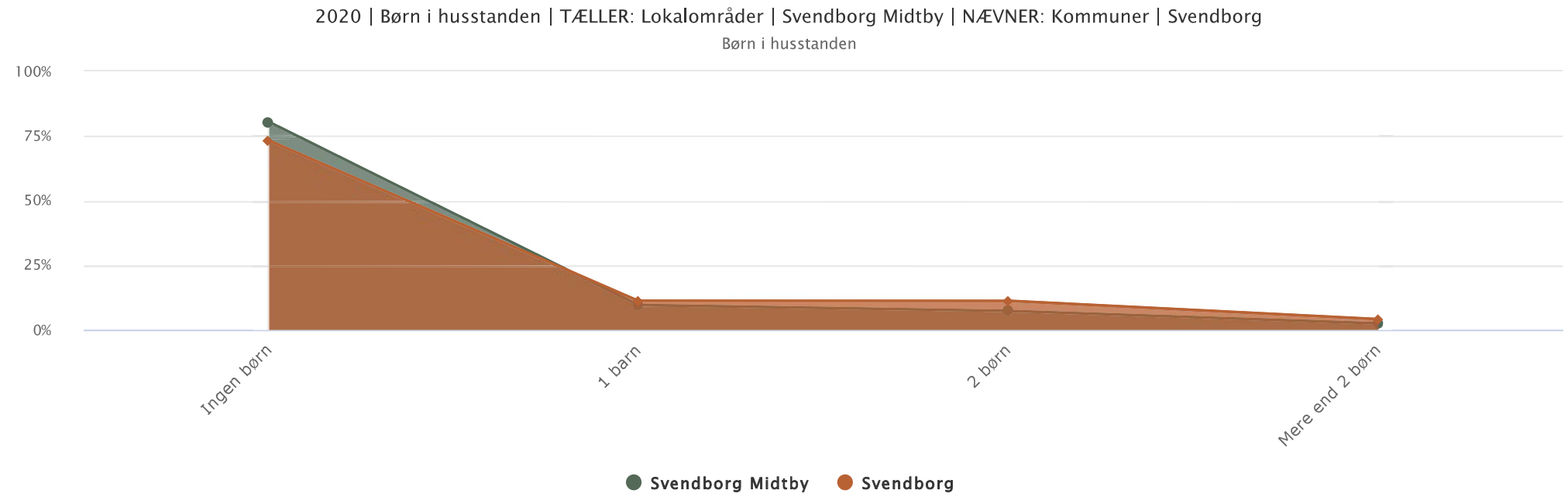

2020 | Børn i husstanden				
Variabelnavn	**Svendborg Midtby (Lokalområder) - %**	**Kommuner (Svendborg) - %**	**Svendborg Midtby (Lokalområder) - Husstande**	**Kommuner (Svendborg) - Husstande**
Ingen børn	80,45 %	73,26 %	3114 Husstande	20519 Husstande
1 barn	9,63 %	11,22 %	372 Husstande	3143 Husstande
2 børn	7,38 %	11,31 %	285 Husstande	3166 Husstande
Mere end 2 børn	2,54 %	4,20 %	98 Husstande	1177 Husstande

Index - Børn i husstanden

Børn i husstanden		Svendborg Midtby (Lokalområder)	Svendborg (Kommuner)	Index
Ingen børn		80,45 %	73,26 %	110
1 barn		9,63 %	11,22 %	86
2 børn		7,38 %	11,31 %	65
Mere end 2 børn		2,54 %	4,20 %	60

Udvikling - Børn i husstanden

Børn i husstanden | TÆLLER: Lokalområder | Svendborg Midtby | NÆVNER: Kommuner | Svendborg												
Børn i husstanden	2015		2016		2017		2018		2019		2020	
	T	N	T	N	T	N	T	N	T	N	T	N
Ingen børn	81,08 %	72,79 %	81,42 %	73,18 %	80,73 %	73,10 %	81,00 %	73,09 %	80,95 %	73,30 %	80,45 %	73,26 %
1 barn	9,35 %	11,50 %	8,98 %	11,32 %	9,23 %	11,41 %	9,22 %	11,37 %	9,25 %	11,26 %	9,63 %	11,22 %
2 børn	7,20 %	11,39 %	7,23 %	11,29 %	7,46 %	11,17 %	7,19 %	11,26 %	7,18 %	11,15 %	7,38 %	11,31 %
Mere end 2 børn	2,37 %	4,31 %	2,37 %	4,21 %	2,58 %	4,32 %	2,58 %	4,28 %	2,63 %	4,28 %	2,54 %	4,20 %
Antal børn i husstanden i gennemsnit	0,31 børn	0,48 børn	0,31 børn	0,47 børn	0,32 børn	0,48 børn	0,32 børn	0,48 børn	0,32 børn	0,47 børn	0,32 børn	0,47 børn

Civilstand

Variabelinformation

Civilstand

- Par
- Enlige
- Andet

Bag tallene
Tal for variablen civilstand er udregnet baseret på data på vejbidklynger.
I opsummering af udvalget har vi skaleret med antal husstande.
I opsummering af basen har vi skaleret med antal husstande.
Husstande uden data for variablen civilstand er ikke med i optællingen.

Civilstanden i husstanden.
Enlige er defineret som personer, som ikke lever eller bor sammen med en partner.
Par er defineret som to personer, der bor sammen og danner par af en af følgende fem typer:

1. Ægtepar (to personer, der er gift - og ikke skilt herefter - med hinanden)
2. Registreret partnerskab (to personer registreret i partnerskab med hinanden, og partnerskabet er ikke blevet opløst herefter)
3. Ægtepar af samme køn
4. Samlevende par (to personer, der ikke er i ægteskab eller i registreret partnerskab med hinanden, men de har mindst ét fælles barn ifølge CPR)
5. Samboende par (to personer af hvert sit køn med under 15 års aldersforskel. De har ikke fælles børn i CPR, og de er, så vidt CPR kan oplyse, ikke i nært familieskab med hinanden).

Andet er defineret som følgende:

1. Ikke hjemmeboende børn (under 18 år)
2. Andre husstande bestående af flere familier

Defineret på: Husstande
Dataniveau: Vejbidklynger

Fordeling - Civilstand

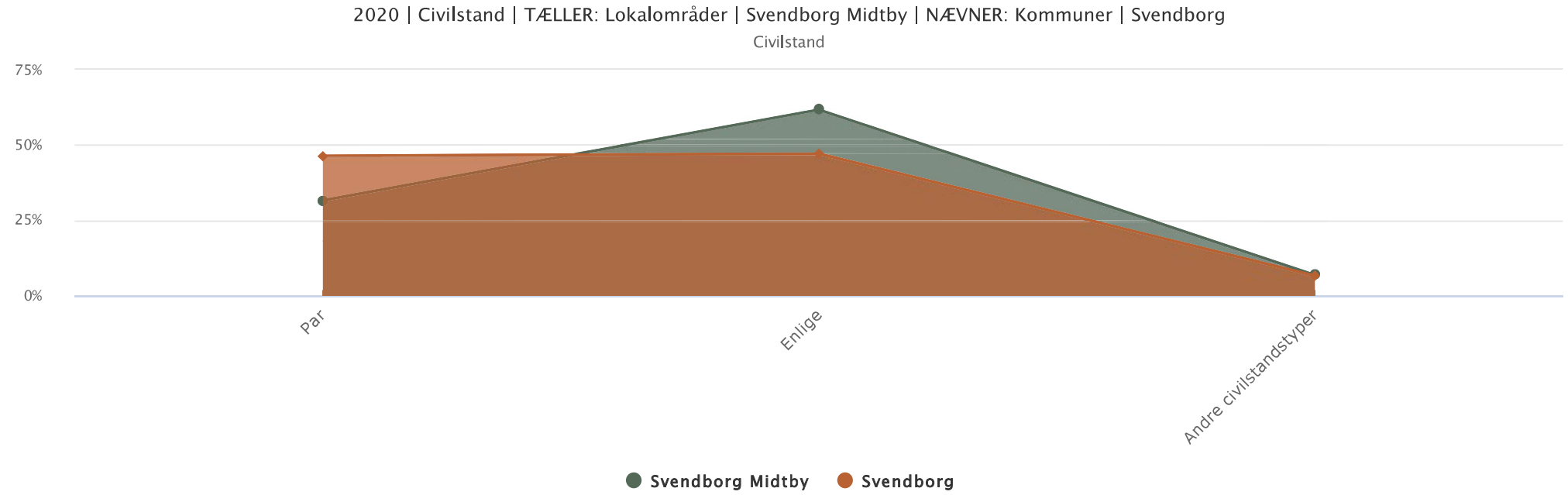

2020 | Civilstand				
Variabelnavn	**Svendborg Midtby (Lokalområder) - %**	**Kommuner (Svendborg) - %**	**Svendborg Midtby (Lokalområder) - Husstande**	**Kommuner (Svendborg) - Husstande**
Par	31,53 %	46,39 %	1220 Husstande	12991 Husstande
Enlige	61,72 %	47,07 %	2389 Husstande	13182 Husstande
Andre civilstandstyper	6,76 %	6,55 %	261 Husstande	1833 Husstande

Index - Civilstand

Civilstand		Svendborg Midtby (Lokalområder)	Svendborg (Kommuner)	Index
Par		31,53 %	46,39 %	68
Enlige		61,72 %	47,07 %	131
Andre civilstandstyper		6,76 %	6,55 %	103

Udvikling - Civilstand

Civilstand | TÆLLER: Lokalområder | Svendborg Midtby | NÆVNER: Kommuner | Svendborg												
Civilstand	2015		2016		2017		2018		2019		2020	
	T	N	T	N	T	N	T	N	T	N	T	N
Par	31,44 %	47,56 %	32,39 %	49,47 %	30,60 %	46,77 %	31,01 %	46,58 %	30,80 %	46,14 %	31,53 %	46,39 %
Enlige	62,38 %	46,63 %	67,34 %	50,33 %	62,49 %	46,66 %	62,17 %	46,74 %	62,23 %	46,98 %	61,72 %	47,07 %
Andre civilstandstyper	6,18 %	5,82 %	0,27 %	0,20 %	6,91 %	6,57 %	6,82 %	6,67 %	6,97 %	6,89 %	6,76 %	6,55 %

Conzoom® - grupper

Variabelinformation

conzoom® - husstandsgrupper

A. Velfunderede husejere
- Familier med eller uden børn
  Bor i villa i de mindre byer i provinsen
  Par fra sidst 40'erne til midt 60'erne
  Økonomisk velfunderede med god købekraft
  Bruger penge og tid på havearbejde og gør-det-selv
  Har brede interesser og de er generelt velorienterede
  Læser en af de større morgenaviser

B. Komfort og hygge
- Voksne familier oftest uden hjemmeboende børn
  Bor i villaer og rækkehuse i de mindre byer i provinsen

Både husejere og lejere
Indkomstniveau lidt under landsgennemsnittet
Både bilister og brugere af kollektiv transport
Går op i havearbejde, gør-det-selv og håndarbejde
Lader sig gerne friste af et godt tilbud

C. Lever på landet
- Stor forskel på typerne i erhverv
  Familier med og uden børn
  Generelt sund økonomi og god købekraft
  Husejere
  Bilister
  Engageret i lokalsamfundet
  Går oftere i kirke
  Læser lokalavis og lytter til lokalradio

D. Velhavere
- Børnerige liebhaveri-ejere i attraktive byområder med meget høj købekraft
  Højt uddannelses- og beskæftigelsesniveau
  Glade for at spise ude og benytte kulturtilbud
  Betaler gerne ekstra for kvalitet og har fokus på sundhed
  Rejser ofte – både privat og professionelt
  Velorienterede og med brede interesser, benytter alle typer medier

E. Urban mangfoldighed
- Bor i lejlighed i storbyen, både lejere, andelshavere og ejere
  Mange under 40 år og mange singler
  Lav købekraft
  Veluddannede og velorienterede med mange interesser
  Cyklister og brugere af kollektiv transport
  Storforbrugere af kulturtilbud
  Meget online

F. Vid og velstand
- Bor i lejlighed i metropoler
  Varierede familieformer, oftest under 50 år
  Højt uddannelses- og beskæftigelsesniveau
  Høj købekraft
  Glade for gourmet, museer og klassiske koncerter
  Fokus på sundhed og dyrker sport

G. Seniorer
- Over 60 år med voksne børn
  Pensionister og efterlønsmodtagere
  Bor i alle typer bolig, oftest i mindre byer
  Middel købekraft
  Går gerne i kirke, på aftenskole og til klassisk koncert
  Ser TV, hører P4 og læser ugeblade

H. Unge på vej
   - Singler under 30 og uden børn
     Bor på kollegier eller i små lejligheder i studiebyer
     Under uddannelse eller nyuddannet
     Lav købekraft, men med fremtidigt potentiale
     Meget sociale både online og offline
     Går ofte i byen og til koncerter
     Læser gerne magasiner og ser TV-serier on-demand

I. Provinsliv
   - Familier i alle aldre, oftest uden børn
     Bor i lejebolig i provinsbyer
     Lavt uddannelses- og beskæftigelsesniveau
     Lav købekraft
     Bruger kollektiv trafik
     Handler gerne i shoppingcentre
     Ofte online
     Dyrker sjældent motion

Bag tallene
Tal for variablen husstandsgruppe er udregnet baseret på data på enhedsadresser.
I opsummeringen har vi skaleret med antal husstande.
Husstande uden data for variablen husstandsgruppe er ikke med i optællingen.

Husstandsgruppe
Husstandsgrupper er den overordnede inddeling af de danske husstande.
Der findes 9 husstandsgrupper (A-I).
De 9 grupper er defineret, så de hver især udgør så ensartede dele af den danske befolkning som muligt.
Dette er den femte generation (G5) af Geomatics klassifikation, der blev publiceret 16. marts 2015.
Læs mere om conzoom her

Defineret på: Husstande
Dataniveau: Enhedsadresser

Fordeling - conzoom® - grupper

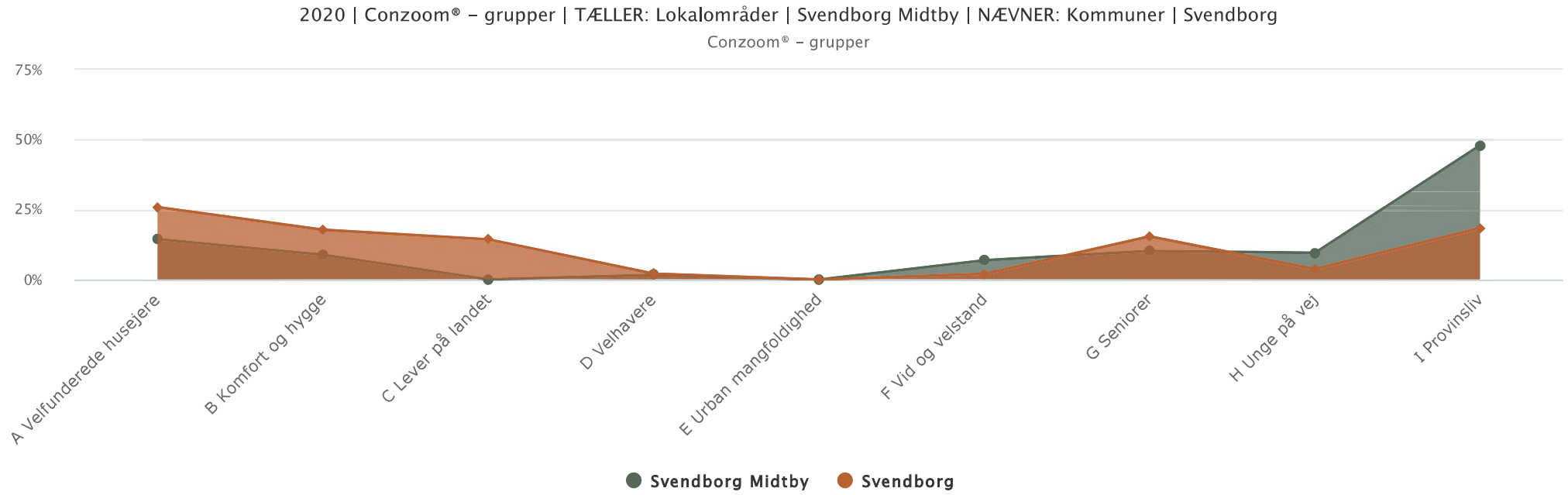

2020 | conzoom® - grupper				
Variabelnavn	**Svendborg Midtby (Lokalområder) - %**	**Kommuner (Svendborg) - %**	**Svendborg Midtby (Lokalområder) - Husstande**	**Kommuner (Svendborg) - Husstande**
A Velfunderede husejere	14,48 %	25,89 %	560 Husstande	7252 Husstande
B Komfort og hygge	8,90 %	17,79 %	344 Husstande	4981 Husstande
C Lever på landet	0,05 %	14,40 %	1 Husstande	4032 Husstande
D Velhavere	1,68 %	2,12 %	65 Husstande	593 Husstande
E Urban mangfoldighed	0,00 %	0,00 %	0 Husstande	0 Husstande
F Vid og velstand	6,88 %	2,08 %	266 Husstande	583 Husstande
G Seniorer	10,24 %	15,43 %	396 Husstande	4321 Husstande
H Unge på vej	9,53 %	3,78 %	369 Husstande	1058 Husstande
I Provinsliv	48,00 %	18,45 %	1858 Husstande	5167 Husstande

Index - conzoom® - grupper

Conzoom® - grupper		Svendborg Midtby (Lokalområder)	Svendborg (Kommuner)	Index
A Velfunderede husejere		14,48 %	25,89 %	56
B Komfort og hygge		8,90 %	17,79 %	50
C Lever på landet		0,05 %	14,40 %	0
D Velhavere		1,68 %	2,12 %	79
E Urban mangfoldighed		0,00 %	0,00 %	-
F Vid og velstand		6,88 %	2,08 %	330
G Seniorer		10,24 %	15,43 %	66
H Unge på vej		9,53 %	3,78 %	252
I Provinsliv		48,00 %	18,45 %	260

Udvikling - conzoom® - grupper

conzoom® - grupper | TÆLLER: Lokalområder | Svendborg Midtby | NÆVNER: Kommuner | Svendborg												
conzoom® - grupper	2015		2016		2017		2018		2019		2020	
	T	N	T	N	T	N	T	N	T	N	T	N
A Velfunderede husejere	11,59 %	22,97 %	12,09 %	23,45 %	13,00 %	23,87 %	14,79 %	25,49 %	13,79 %	25,22 %	14,48 %	25,89 %
B Komfort og hygge	9,88 %	17,50 %	8,07 %	16,79 %	7,58 %	15,38 %	6,81 %	15,11 %	9,23 %	17,92 %	8,90 %	17,79 %
C Lever på landet	0,10 %	16,92 %	0,12 %	16,78 %	0,12 %	16,82 %	0,15 %	17,38 %	0,02 %	14,36 %	0,05 %	14,40 %
D Velhavere	5,00 %	5,70 %	5,58 %	4,97 %	5,52 %	4,74 %	4,51 %	3,63 %	1,65 %	2,09 %	1,68 %	2,12 %
E Urban mangfoldighed	0,00 %	0,00 %	0,00 %	0,00 %	0,00 %	0,00 %	0,00 %	0,00 %	0,00 %	0,00 %	0,00 %	0,00 %
F Vid og velstand	9,34 %	2,28 %	6,44 %	1,59 %	7,63 %	1,75 %	7,60 %	1,93 %	6,91 %	2,02 %	6,88 %	2,08 %
G Seniorer	8,22 %	12,63 %	9,94 %	13,79 %	9,73 %	14,95 %	9,41 %	14,38 %	10,35 %	15,59 %	10,24 %	15,43 %
H Unge på vej	10,51 %	3,69 %	8,61 %	3,44 %	9,90 %	3,56 %	9,81 %	3,64 %	9,57 %	3,71 %	9,53 %	3,78 %
I Provinsliv	44,52 %	17,93 %	48,58 %	18,91 %	46,15 %	18,42 %	46,79 %	18,38 %	45,93 %	18,28 %	48,00 %	18,45 %

Conzoom® - typer

Variabelinformation

conzoom® - husstandstyper

- A1: Overskud i hverdagen - Karriereorienterede familier med overskud
  - Familier med eller uden børn
    Husejere i provinsen
    Meget høj købekraft
    Interesseret i hjem og have
    Læser morgenavis og ser TV
- A2: Aktive børnefamilier - Veluddannede og børnerige familier
  - Børnefamilier i provinsen
    Husejere
    Høj købekraft
    Mange børneaktiviteter
    Interesseret i hus og hjem
    Online
- A3: Gyldne hjem - Formuende familier med fraflyttede børn
  - Ældre par uden hjemmeboende børn

Husejere i mindre byer i provinsen
Høj købekraft
Interesseret i hus og hjem
Læser aviser og hører radio
Handler i Brugsen

- A4: Lykkesmed - Erhvervsdrivende fra hjemmeadressen
  - Familier med og uden børn
    Bor i huse i mindre provinsbyer
    Høj købekraft
    Rejser sjældent, sparer hellere op
    Har tyverialarm og sygeforsikring

- A5: Familien Danmark - Midaldrende med gode kår
  - Familier med og uden børn
    Husejere i mindre byer
    Høj købekraft
    Glade for hjemlig hygge
    Campere
    Online og lytter til lokalradio

- B1: Dannevang - Kortuddannede familier uden børn
  - Par og enlige i alle aldre
    Bor i mindre boliger i provinsen
    Lav købekraft
    Læser formiddagsaviser og lytter til radio
    Spiller gerne online

- B2: Optimisterne - Veluddannede børnefamilier på vej
  - Børnefamilier i provinsen
    Bor i nyere huse og rækkehuse
    Middel købekraft
    Mange børneaktiviteter
    Foretrækker hjemlig hygge frem at gå ud
    Online

- B3: Plads i reden - Seniorfamilier med fraflyttede børn
  - Ældre familier med fraflyttede børn
    Bor i mindre huse i provinsen
    Middel købekraft
    Sjældent online og utrygge ved online betaling
    Læser formiddagsaviser
    Handler dagligvarer i discountbutikker

- B4: Under bøgen - Par og enlige i ældre huse
  - Alle familietyper, flest 40-55-årige
    Bor i huse i små byer
    Middel købekraft
    Går sjældent ud

Handler gerne alt ind samme sted
Traditionelt orienterede

- B5: Småt og godt - Små familier i mindre rækkehuse i provinsen
  - Par og enlige i mindre, nyere hjem
    Familier med og uden børn
    Middel købekraft
    Læser gerne gratisaviser
    Glade for håndarbejde
    Går gerne på aftenskole

- C1: Landbrugere - Familier med aktivt landbrug
  - Familier med og uden børn
    Bor i store, ældre huse
    Middel købekraft
    Bilister
    Mange har husdyr
    Læser Jyllands-Posten og lytter til lokalradio
    Traditionelle og går i kirke

- C2: Landbofamilier - Børnefamilier i det åbne land
  - Børnefamilier i store, ældre huse
    Middel købekraft
    Mange børneaktiviteter
    Online
    Traditionelle
    Holder gerne ferie i Danmark

- C3: Grønne fingre - Seniorfamilier i det åbne land
  - Par og enlige over 50
    Bor i ældre huse
    Middel købekraft
    Glade for havearbejde
    Lystfisker
    Sælger og køber gerne brugte varer

- C4: Par i hjerter - Formuende familier på landet
  - Alle familietyper, flest over 40 år
    Bor i store, ældre huse
    Middel købekraft, pæn formue
    Mange har kat
    Nyder hjemlige aktiviteter
    Medlem af natur- eller miljøorganisation

- C5: Elmely - Par og enlige med landboliv
  - Familier med og uden børn
    Bor i ældre huse, nogle lejer
    Middel købekraft
    Interesserede i lokal- og egnsforhold

Læser Ekstrabladet og lytter til lokalradio

- D1: Formue og formåen - Veluddannede etablerede højindkomstfamilier
  - Børnefamilier i store huse
    Bor i attraktive områder i større byer
    Arbejder i topstillinger
    Meget høj købekraft
    Betaler gerne ekstra for kvalitet
    Aktive og velorienterede
    Går ofte ud

- D2: Solsiden - Formuende og ressourcestærke børnefamilier
  - Børnerige familier i store huse
    Bor i attraktive områder i større byer
    Høj købekraft
    Betaler gerne ekstra for kvalitet
    Velorienterede og interesserede
    Miljøinteresserede

- D3: Guldkant på tilværelsen - Veluddannede velstillede voksne familier
  - Familier med og uden børn i store huse
    Mange nærmer sig pensionsalderen
    Bor i attraktive områder i større byer
    Høj købekraft
    Rejser ofte, gerne til storbyer
    Går ofte ud

- E1: City-singler - Unge lejere under uddannelse
  - Unge lejere i storbyen
    Mange studerende
    Lav købekraft
    Højt kulturforbrug
    Benytter kollektiv trafik og cykler
    Spiser jævnligt take-away

- E2: Ung andel - Veluddannede i andelslejligheder
  - Unge andelshavere i storbyen
    Enten studerende eller nyuddannet
    Lav købekraft
    Højt kulturforbrug
    Benytter kollektiv trafik og cykler
    Økologi
    Spirende forbrug af luksusvarer
    Online
    Motionerer ofte

- E3: Hjerterum - Voksne enlige midt i byen
  - Alle familietyper
    Bor i mindre lejligheder

Lav købekraft
Meget sociale og fælleskabsorienterede
Online
Motionerer ofte

- E4: Duopolerne - Unge og ældre i ydre by
  - Unge og ældre uden hjemmeboende børn
    Bor i mindre ejerlejligheder i udkanten af storbyen
    Middel købekraft
    Benytter kollektiv trafik og cykler
    Spiser jævnligt take-away
    Motionerer ofte

- E5: Familiebånd - Enlige med lave indkomster
  - Enlige i almene boliger i større byer
    Lavt beskæftigelsesniveau
    Lav købekraft
    Køber gerne ugens tilbud
    Læser gratismedier
    Traditionelle

- F1: Byens puls - Yngre veluddannede højindkomstfamilier
  - Yngre familier under etablering
    Bor i nyere lejligheder i storbyen
    Veluddannede i gode stillinger
    Høj købekraft
    Store kulturforbrugere
    Velorienterede og interesserede
    Meget sporty
    Økologi

- F2: Kulturnaut - Veluddannede byfamilier
  - Yngre familier uden børn
    Bor i ældre lejligheder i storbyen
    Veluddannede i høje stillinger
    Høj købekraft
    Store kulturforbrugere
    Velorienterede og interesserede
    Handler gerne i Irma
    Læser Berlingske og Politiken

- F3: Første parket - Familier med formue og forstand
  - Familier med og uden børn
    Bor i ældre dobbelt- og flerfamiliehuse i storbyen
    Veluddannede i høje stillinger
    Høj købekraft
    Går ofte ud
    Økologi
    Læser Politiken

- G1: Kædedans - Seniorfamilier i rækkehuse i provinsen
  - Pensionister i mindre, lejede rækkehuse
    Bor i mindre provinsbyer
    Lav købekraft
    Går gerne på museum eller i teatret
    Offline
    Tager gerne på krydstogt
    Køber gerne ugens tilbud

- G2: Vise veteraner - Vise og velstillede veteraner
  - Veluddannede pensionister
    Bor i hus i mindre byer
    Middel købekraft
    Sociale
    Glade for havearbejde og gør-det-selv
    Læser gratismedier
    Interesserede i lokal- og egnsforhold
    Aktive

- G3: Velfærdsbyggerne - Enlige seniorer i lejligheder
  - Pensionerede håndværkere
    Bor i lejlighed i de mellemstore provinsbyer
    Lav købekraft
    Utryg ved digitalisering
    Læser avis og lytter til P1
    Ryger

- G4: Pleje og omsorg - De ældste og borgere i særlige boliger
  - Enlige pensionister i mindre boliger
    Lav købekraft
    Utrygge ved digitalisering
    Går i kirke
    Skræmte over globaliseringen
    Læser aviser, ser tv og hører radio

- H1: Kollegier - Studerende på kollegier0
  - Unge studerende på små kollegieværelser
    Bor i studiebyerne
    Lav købekraft
    Meget sociale og går ofte ud
    Prioriterer gerne nyeste teknologi
    Dyrker ofte motion
    Interesserer sig for miljø
    Handler discount

- H2: Første stop - Unge singler i første bolig
  - Unge studerende og arbejdende
    Bor i lejlighed i større byer

Lav købekraft
Meget sociale og går ofte ud
Tager på festival
Dyrker ofte motion

- I1: Party i provinsen - Unge singler i provinsbyerne
  - Unge enlige i provinsen
    Bor i mindre lejligheder
    Erhvervsuddannede i fagspecifikke stillinger
    Lav købekraft
    Går ofte ud og gerne til koncerter
    Dyrker ofte motion
    Kører scooter/knallert

- I2: Hjemme bedst - Lejere uden for arbejdsmarkedet
  - Enlige uden børn
    Bor i almene boliger i provinsen
    Relativt høj ledighed
    Lav købekraft
    Spiser jævnligt take-away
    Handler discount
    Ser kommercielle tv-kanaler

- I3: Korssting og platter - Midaldrende i ældre lejligheder
  - Ældre enlige uden børn
    Bor i mindre, ældre, lejligheder i provinsen
    Lav købekraft
    Ser tv og laver håndarbejde
    Sundhedsinteresserede, men inaktive
    Traditionelle

- I4: Livets gang - Enlige voksne med lave indkomster
  - Enlige uden børn
    Bor i lejligheder i provinsen
    Lav købekraft
    Sociale og online
    Læser gratismedier
    Prøver gerne en ny opskrift

Bag tallene
Tal for variablen husstandstype er udregnet baseret på data på enhedsadresser.
I opsummeringen har vi skaleret med antal husstande.
Husstande uden data for variablen husstandstype er ikke med i optællingen.

Husstandstype
Husstandstyper er den detaljerede inddeling af de danske husstande.
Der findes 36 husstandstyper (A1-I4).
Husstandstyperne har numre inden for hver gruppe (A1, A2 osv.) og er tilstræbt så forskellige fra hinanden som muligt.
Dette er den femte generation (G5) af Geomatics klassifikation, der blev publiceret 16. marts 2015.

Læs mere om conzoom her

Defineret på: Husstande
Dataniveau: Enhedsadresser

Fordeling - conzoom® - typer

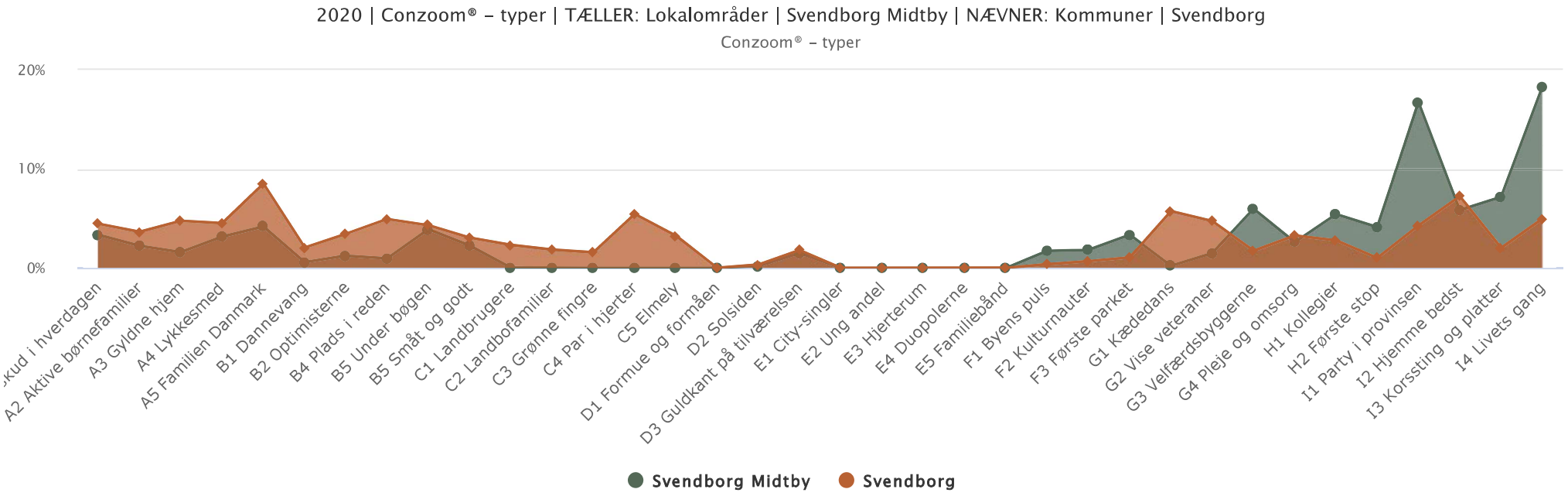

2020 | conzoom® - typer				
Variabelnavn	Svendborg Midtby (Lokalområder) - %	Kommuner (Svendborg) - %	Svendborg Midtby (Lokalområder) - Husstande	Kommuner (Svendborg) - Husstande
A1 Overskud i hverdagen	3,34 %	4,46 %	129 Husstande	1248 Husstande
A2 Aktive børnefamilier	2,22 %	3,64 %	86 Husstande	1020 Husstande
A3 Gyldne hjem	1,59 %	4,76 %	61 Husstande	1332 Husstande
A4 Lykkesmed	3,15 %	4,51 %	122 Husstande	1264 Husstande
A5 Familien Danmark	4,18 %	8,52 %	161 Husstande	2386 Husstande
B1 Dannevang	0,57 %	2,05 %	21 Husstande	575 Husstande

2020 | conzoom® - typer				
Variabelnavn	Svendborg Midtby (Lokalområder) - %	Kommuner (Svendborg) - %	Svendborg Midtby (Lokalområder) - Husstande	Kommuner (Svendborg) - Husstande
B2 Optimisterne	1,23 %	3,44 %	47 Husstande	964 Husstande
B4 Plads i reden	0,95 %	4,93 %	36 Husstande	1380 Husstande
B5 Under bøgen	3,90 %	4,31 %	151 Husstande	1206 Husstande
B5 Småt og godt	2,25 %	3,05 %	86 Husstande	854 Husstande
C1 Landbrugere	0,02 %	2,31 %	0 Husstande	648 Husstande
C2 Landbofamilier	0,02 %	1,84 %	0 Husstande	515 Husstande
C3 Grønne fingre	0,00 %	1,57 %	0 Husstande	438 Husstande
C4 Par i hjerter	0,00 %	5,44 %	0 Husstande	1522 Husstande
C5 Elmely	0,00 %	3,24 %	0 Husstande	908 Husstande
D1 Formue og formåen	0,00 %	0,00 %	0 Husstande	0 Husstande
D2 Solsiden	0,18 %	0,33 %	7 Husstande	92 Husstande
D3 Guldkant på tilværelsen	1,50 %	1,79 %	57 Husstande	500 Husstande
E1 City-singler	0,00 %	0,00 %	0 Husstande	0 Husstande
E2 Ung andel	0,00 %	0,00 %	0 Husstande	0 Husstande
E3 Hjerterum	0,00 %	0,00 %	0 Husstande	0 Husstande
E4 Duopolerne	0,00 %	0,00 %	0 Husstande	0 Husstande
E5 Familiebånd	0,00 %	0,00 %	0 Husstande	0 Husstande
F1 Byens puls	1,72 %	0,36 %	66 Husstande	101 Husstande
F2 Kulturnauter	1,82 %	0,67 %	70 Husstande	187 Husstande
F3 Første parket	3,34 %	1,05 %	129 Husstande	294 Husstande
G1 Kædedans	0,20 %	5,72 %	7 Husstande	1600 Husstande
G2 Vise veteraner	1,48 %	4,72 %	57 Husstande	1320 Husstande
G3 Velfærdsbyggerne	5,97 %	1,73 %	231 Husstande	485 Husstande
G4 Pleje og omsorg	2,59 %	3,26 %	100 Husstande	914 Husstande
H1 Kollegier	5,42 %	2,78 %	209 Husstande	777 Husstande
H2 Første stop	4,11 %	1,00 %	159 Husstande	280 Husstande
I1 Party i provinsen	16,75 %	4,28 %	648 Husstande	1197 Husstande
I2 Hjemme bedst	5,83 %	7,23 %	225 Husstande	2023 Husstande
I3 Korssting og platter	7,17 %	2,01 %	277 Husstande	563 Husstande
I4 Livets gang	18,25 %	4,94 %	706 Husstande	1382 Husstande

Index - conzoom® - typer

Conzoom® - typer		Svendborg Midtby (Lokalområder)	Svendborg (Kommuner)	Index
A1 Overskud i hverdagen		3,34 %	4,46 %	75
A2 Aktive børnefamilier		2,22 %	3,64 %	61
A3 Gyldne hjem		1,59 %	4,76 %	33
A4 Lykkesmed		3,15 %	4,51 %	70
A5 Familien Danmark		4,18 %	8,52 %	49
B1 Dannevang		0,57 %	2,05 %	28
B2 Optimisterne		1,23 %	3,44 %	36
B4 Plads i reden		0,95 %	4,93 %	19
B5 Under bøgen		3,90 %	4,31 %	91
B5 Småt og godt		2,25 %	3,05 %	74
C1 Landbrugere		0,02 %	2,31 %	1
C2 Landbofamilier		0,02 %	1,84 %	1
C3 Grønne fingre		0,00 %	1,57 %	-
C4 Par i hjerter		0,00 %	5,44 %	-
C5 Elmely		0,00 %	3,24 %	-
D1 Formue og formåen		0,00 %	0,00 %	-
D2 Solsiden		0,18 %	0,33 %	55
D3 Guldkant på tilværelsen		1,50 %	1,79 %	84
E1 City-singler		0,00 %	0,00 %	-
E2 Ung andel		0,00 %	0,00 %	-

Conzoom® - typer		Svendborg Midtby (Lokalområder)	Svendborg (Kommuner)	Index
E3 Hjerterum		0,00 %	0,00 %	-
E4 Duopolerne		0,00 %	0,00 %	-
E5 Familiebånd		0,00 %	0,00 %	-
F1 Byens puls		1,72 %	0,36 %	477
F2 Kulturnauter		1,82 %	0,67 %	271
F3 Første parket		3,34 %	1,05 %	317
G1 Kædedans		0,20 %	5,72 %	4
G2 Vise veteraner		1,48 %	4,72 %	31
G3 Velfærdsbyggerne		5,97 %	1,73 %	344
G4 Pleje og omsorg		2,59 %	3,26 %	79
H1 Kollegier		5,42 %	2,78 %	195
H2 Første stop		4,11 %	1,00 %	410
I1 Party i provinsen		16,75 %	4,28 %	392
I2 Hjemme bedst		5,83 %	7,23 %	81
I3 Korssting og platter		7,17 %	2,01 %	357
I4 Livets gang		18,25 %	4,94 %	370

Udvikling - conzoom® - typer

conzoom® - typer | TÆLLER: Lokalområder | Svendborg Midtby | NÆVNER: Kommuner | Svendborg												
conzoom® - typer	2015		2016		2017		2018		2019		2020	
	T	N	T	N	T	N	T	N	T	N	T	N
A1 Overskud i hverdagen	2,07 %	3,28 %	2,71 %	2,91 %	2,25 %	2,67 %	2,63 %	3,48 %	3,33 %	4,39 %	3,34 %	4,46 %
A2 Aktive børnefamilier	1,85 %	3,69 %	0,99 %	2,25 %	1,83 %	2,89 %	1,88 %	3,21 %	2,25 %	3,47 %	2,22 %	3,64 %

conzoom® - typer | TÆLLER: Lokalområder | Svendborg Midtby | NÆVNER: Kommuner | Svendborg												
conzoom® - typer	2015		2016		2017		2018		2019		2020	
A3 Gyldne hjem	1,44 %	4,58 %	1,90 %	4,79 %	1,54 %	5,08 %	1,86 %	5,55 %	1,56 %	4,69 %	1,59 %	4,76 %
A4 Lykkesmed	2,44 %	3,33 %	2,32 %	4,03 %	2,72 %	3,87 %	2,92 %	4,12 %	2,91 %	4,39 %	3,15 %	4,51 %
A5 Familien Danmark	3,78 %	8,09 %	4,17 %	9,47 %	4,65 %	9,36 %	5,50 %	9,14 %	3,74 %	8,27 %	4,18 %	8,52 %
B1 Dannevang	0,54 %	2,14 %	0,17 %	1,18 %	0,40 %	1,50 %	0,10 %	1,23 %	0,05 %	1,30 %	0,57 %	2,05 %
B2 Optimisterne	0,85 %	2,58 %	0,99 %	2,74 %	0,67 %	2,37 %	0,59 %	2,20 %	1,42 %	3,86 %	1,23 %	3,44 %
B4 Plads i reden	1,81 %	6,65 %	1,70 %	6,52 %	1,51 %	5,56 %	1,51 %	5,69 %	1,12 %	5,12 %	0,95 %	4,93 %
B5 Under bøgen	4,29 %	3,74 %	2,96 %	3,58 %	2,85 %	3,23 %	2,28 %	2,98 %	3,90 %	4,53 %	3,90 %	4,31 %
B5 Småt og godt	2,39 %	2,39 %	2,25 %	2,77 %	2,15 %	2,72 %	2,33 %	3,01 %	2,73 %	3,10 %	2,25 %	3,05 %
C1 Landbrugere	0,02 %	2,60 %	0,07 %	2,47 %	0,07 %	2,43 %	0,10 %	2,51 %	0,00 %	2,26 %	0,02 %	2,31 %
C2 Landbofamilier	0,00 %	2,81 %	0,00 %	3,12 %	0,00 %	2,70 %	0,02 %	2,38 %	0,02 %	1,87 %	0,02 %	1,84 %
C3 Grønne fingre	0,00 %	1,73 %	0,00 %	1,90 %	0,00 %	2,52 %	0,00 %	2,10 %	0,00 %	1,59 %	0,00 %	1,57 %
C4 Par i hjerter	0,05 %	6,54 %	0,02 %	5,92 %	0,02 %	5,55 %	0,00 %	6,49 %	0,00 %	5,56 %	0,00 %	5,44 %
C5 Elmely	0,02 %	3,24 %	0,02 %	3,37 %	0,02 %	3,63 %	0,02 %	3,90 %	0,00 %	3,09 %	0,00 %	3,24 %
D1 Formue og formåen	1,39 %	1,14 %	0,67 %	0,39 %	0,67 %	0,36 %	0,32 %	0,17 %	0,00 %	0,00 %	0,00 %	0,00 %
D2 Solsiden	1,15 %	1,00 %	1,78 %	1,12 %	1,66 %	1,17 %	1,21 %	0,92 %	0,14 %	0,32 %	0,18 %	0,33 %
D3 Guldkant på tilværelsen	2,46 %	3,56 %	3,13 %	3,46 %	3,19 %	3,22 %	2,97 %	2,53 %	1,51 %	1,77 %	1,50 %	1,79 %
E1 City-singler	0,00 %	0,00 %	0,00 %	0,00 %	0,00 %	0,00 %	0,00 %	0,00 %	0,00 %	0,00 %	0,00 %	0,00 %
E2 Ung andel	0,00 %	0,00 %	0,00 %	0,00 %	0,00 %	0,00 %	0,00 %	0,00 %	0,00 %	0,00 %	0,00 %	0,00 %
E3 Hjerterum	0,00 %	0,00 %	0,00 %	0,00 %	0,00 %	0,00 %	0,00 %	0,00 %	0,00 %	0,00 %	0,00 %	0,00 %
E4 Duopolerne	0,00 %	0,00 %	0,00 %	0,00 %	0,00 %	0,00 %	0,00 %	0,00 %	0,00 %	0,00 %	0,00 %	0,00 %
E5 Familiebånd	0,00 %	0,00 %	0,00 %	0,00 %	0,00 %	0,00 %	0,00 %	0,00 %	0,00 %	0,00 %	0,00 %	0,00 %
F1 Byens puls	2,83 %	0,54 %	2,22 %	0,44 %	2,23 %	0,42 %	2,33 %	0,44 %	1,74 %	0,36 %	1,72 %	0,36 %
F2 Kulturnauter	2,02 %	0,62 %	0,94 %	0,33 %	2,08 %	0,47 %	1,59 %	0,50 %	1,84 %	0,69 %	1,82 %	0,67 %
F3 Første parket	4,49 %	1,13 %	3,28 %	0,82 %	3,32 %	0,85 %	3,69 %	0,99 %	3,33 %	0,97 %	3,34 %	1,05 %
G1 Kædedans	0,07 %	4,87 %	0,30 %	5,47 %	0,10 %	5,94 %	0,05 %	5,49 %	0,21 %	5,79 %	0,20 %	5,72 %
G2 Vise veteraner	0,71 %	2,95 %	1,43 %	3,88 %	1,36 %	4,60 %	1,36 %	4,15 %	1,49 %	4,80 %	1,48 %	4,72 %
G3 Velfærdsbyggerne	3,00 %	1,35 %	3,11 %	1,18 %	2,75 %	1,23 %	6,22 %	1,60 %	6,04 %	1,71 %	5,97 %	1,73 %
G4 Pleje og omsorg	4,44 %	3,45 %	5,11 %	3,26 %	5,52 %	3,18 %	1,78 %	3,15 %	2,62 %	3,29 %	2,59 %	3,26 %
H1 Kollegier	5,46 %	2,57 %	5,06 %	2,54 %	5,05 %	2,52 %	5,05 %	2,51 %	5,32 %	2,58 %	5,42 %	2,78 %
H2 Første stop	5,05 %	1,12 %	3,55 %	0,90 %	4,85 %	1,03 %	4,76 %	1,13 %	4,25 %	1,13 %	4,11 %	1,00 %
I1 Party i provinsen	16,91 %	4,44 %	23,04 %	5,51 %	18,30 %	4,60 %	19,72 %	5,10 %	19,00 %	5,07 %	16,75 %	4,28 %

conzoom® - typer | TÆLLER: Lokalområder | Svendborg Midtby | NÆVNER: Kommuner | Svendborg												
conzoom® - typer	2015		2016		2017		2018		2019		2020	
I2 Hjemme bedst	4,39 %	6,18 %	3,03 %	6,79 %	3,14 %	6,71 %	2,70 %	6,57 %	1,72 %	6,23 %	5,83 %	7,23 %
I3 Korssting og platter	6,05 %	1,80 %	6,66 %	1,82 %	6,76 %	1,83 %	7,65 %	2,01 %	8,10 %	2,15 %	7,17 %	2,01 %
I4 Livets gang	17,17 %	5,50 %	15,84 %	4,78 %	17,95 %	5,29 %	16,72 %	4,70 %	17,10 %	4,83 %	18,25 %	4,94 %

Familietype

Variabelinformation

Familietype

- Par med børn
- Par uden børn
- Enlige med børn
- Enlige uden børn
- Andre familietyper

Bag tallene
Tal for variablen familietype (civilstand) udregnet baseret på data på vejbidklynger. I opsummering af udvalget har vi skaleret med antal husstande.
Husstande uden data for variablen civilstand er ikke med i optællingen.

Familietype (civilstand) Familietypen for husstanden baseret på børn og civilstand, hvoraf der er lagt hovedvægt på børn.

Defineret på: Husstande
Data niveau: Vejbidklynger

Fordeling - Familietype

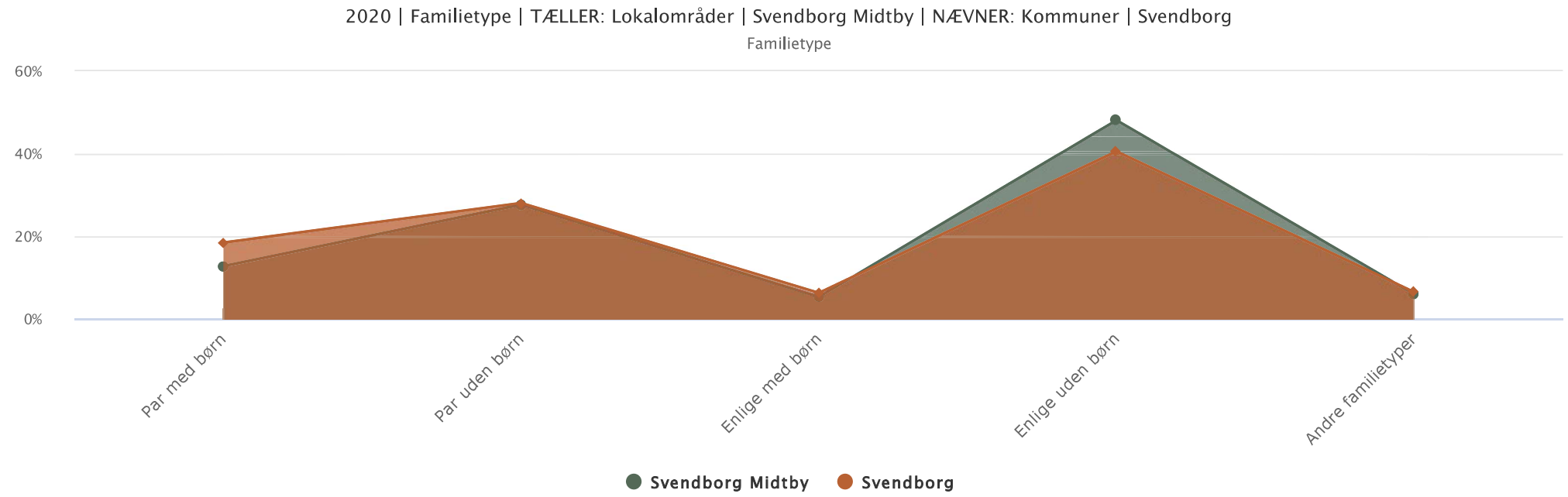

2020 | Familietype				
Variabelnavn	**Svendborg Midtby (Lokalområder) - %**	**Kommuner (Svendborg) - %**	**Svendborg Midtby (Lokalområder) - Husstande**	**Kommuner (Svendborg) - Husstande**
Par med børn	12,81 %	18,49 %	496 Husstande	5177 Husstande
Par uden børn	27,68 %	28,08 %	1071 Husstande	7864 Husstande
Enlige med børn	5,36 %	6,33 %	207 Husstande	1772 Husstande
Enlige uden børn	48,13 %	40,57 %	1863 Husstande	11363 Husstande
Andre familietyper	6,01 %	6,53 %	232 Husstande	1829 Husstande

Index - Familietype

Familietype		Svendborg Midtby (Lokalområder)	Svendborg (Kommuner)	Index
Par med børn		12,81 %	18,49 %	69
Par uden børn		27,68 %	28,08 %	99
Enlige med børn		5,36 %	6,33 %	85
Enlige uden børn		48,13 %	40,57 %	119
Andre familietyper		6,01 %	6,53 %	92

Udvikling - Familietype

Familietype | TÆLLER: Lokalområder | Svendborg Midtby | NÆVNER: Kommuner | Svendborg												
Familietype	2015		2016		2017		2018		2019		2020	
	T	N	T	N	T	N	T	N	T	N	T	N
Par med børn	13,51 %	20,36 %	13,14 %	19,84 %	12,79 %	18,70 %	12,58 %	18,55 %	12,50 %	18,24 %	12,81 %	18,49 %
Par uden børn	29,18 %	29,72 %	28,44 %	29,70 %	27,90 %	28,18 %	27,67 %	28,10 %	27,69 %	28,09 %	27,68 %	28,08 %
Enlige med børn	5,19 %	6,53 %	5,21 %	6,64 %	5,16 %	6,32 %	5,04 %	6,38 %	5,07 %	6,43 %	5,36 %	6,33 %
Enlige uden børn	51,90 %	43,19 %	52,96 %	43,62 %	48,01 %	40,25 %	48,43 %	40,30 %	48,40 %	40,37 %	48,13 %	40,57 %
Andre familietyper	0,21 %	0,20 %	0,24 %	0,20 %	6,14 %	6,55 %	6,28 %	6,67 %	6,34 %	6,87 %	6,01 %	6,53 %

Formue (samlet husstandsformue)

Variabelinformation

Formue (samlet husstandsformue)

- Laveste (0-5%)
- Lavere (5-10%)
- Lave (10-25%)
- Nedre middel (25-50%)
- Øvre middel (50-75%)
- Høje (75-90%)
- Højere (90-95%)
- Højest (95-100%)

Bag tallene
Tal for variablen husstandens samlede formue (v2) er udregnet baseret på data på vejbidklynger. I opsummering af udvalget har vi skaleret med antal husstande.
I opsummering af basen har vi skaleret med antal husstande.
Husstande uden data for variablen husstandens samlede formue (v2) er ikke med i optællingen.

Husstandens samlede formue
Formuen i husstanden fordelt på percentiler.

Formue dækker over en husstands aktiver.

Aktiver er defineret som indestående i pengeinstitutter, modellering af ejendomme og andelsboligers nuværende værdi, kursværdi af danske aktier, indestående under virksomhedsordningen, investeringsbeviser, værdi af bil, obligationsformue og pantebreve i depot samt værdi af udenlandske aktiver. Bemærk: Kontantbeholdninger, lystbåd mv. er ikke indregnet i formuevariablen.
Ved opgørelse af variablen diskretioneres ekstremværdier over og under 10 millioner kroner.

Bemærk at DSt ændrede opgørelsesmetode mellem 2016 og 2017, hvorfor beregninger af gennemsnitsformue fra perioder før og efter ikke kan sammenlignes. Gennemsnitsformuer før 2017 er grundet dette databrud, væsenligt lavere end fra 2017 og frem.

Percentilfordelingen tåler langt bedre at sammenlignes hen over databruddet

Defineret på: Husstande
Data niveau: Vejbidklynger Enhed: kr

Fordeling - Formue (samlet husstandsformue)

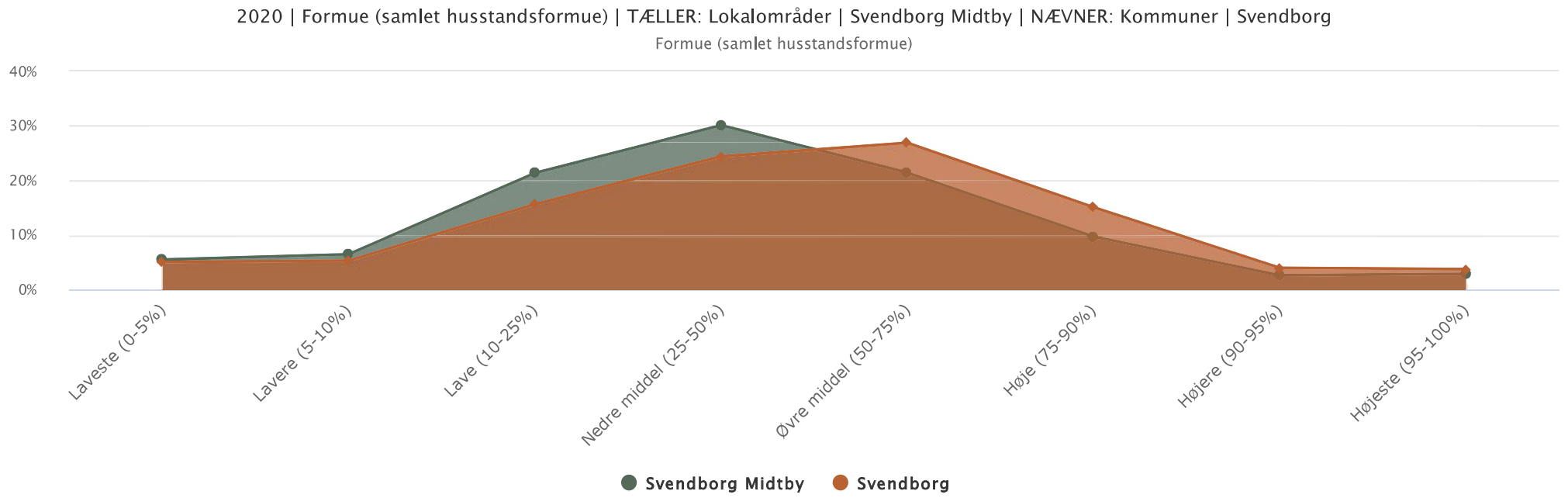

2020 | Formue (samlet husstandsformue)				
Variabelnavn	Svendborg Midtby (Lokalområder) - %	Kommuner (Svendborg) - %	Svendborg Midtby (Lokalområder) - Husstande	Kommuner (Svendborg) - Husstande
Laveste (0-5%)	5,46 %	5,03 %	211 Husstande	1409 Husstande
Lavere (5-10%)	6,47 %	5,30 %	250 Husstande	1485 Husstande
Lave (10-25%)	21,35 %	15,61 %	826 Husstande	4373 Husstande
Nedre middel (25-50%)	30,12 %	24,39 %	1165 Husstande	6829 Husstande
Øvre middel (50-75%)	21,43 %	26,91 %	829 Husstande	7536 Husstande
Høje (75-90%)	9,72 %	15,07 %	376 Husstande	4220 Husstande
Højere (90-95%)	2,57 %	3,97 %	99 Husstande	1112 Husstande
Højeste (95-100%)	2,87 %	3,72 %	111 Husstande	1041 Husstande

Index - Formue (samlet husstandsformue)

Formue (samlet husstandsformue)		Svendborg Midtby (Lokalområder)	Svendborg (Kommuner)	Index
Laveste (0-5%)		5,46 %	5,03 %	108
Lavere (5-10%)		6,47 %	5,30 %	122
Lave (10-25%)		21,35 %	15,61 %	137
Nedre middel (25-50%)		30,12 %	24,39 %	124
Øvre middel (50-75%)		21,43 %	26,91 %	80
Høje (75-90%)		9,72 %	15,07 %	65
Højere (90-95%)		2,57 %	3,97 %	65
Højeste (95-100%)		2,87 %	3,72 %	77

Udvikling - Formue (samlet husstandsformue)

Formue (samlet husstandsformue) | TÆLLER: Lokalområder | Svendborg Midtby | NÆVNER: Kommuner | Svendborg												
Formue (samlet husstandsformue)	2015		2016		2017		2018		2019		2020	
	T	N	T	N	T	N	T	N	T	N	T	N
Gennemsnitsformue	391.598 kr	568.732 kr	387.571 kr	573.696 kr	568.152 kr	824.795 kr	606.523 kr	842.308 kr	643.325 kr	928.498 kr	654.584 kr	937.562 kr
Laveste (0-5%)	3,55 %	3,92 %	3,37 %	3,83 %	5,51 %	5,20 %	4,95 %	5,17 %	5,71 %	5,26 %	5,46 %	5,03 %
Lavere (5-10%)	4,24 %	4,25 %	3,93 %	4,08 %	6,13 %	5,47 %	6,48 %	5,74 %	6,69 %	5,56 %	6,47 %	5,30 %
Lave (10-25%)	15,84 %	14,33 %	16,02 %	14,61 %	20,87 %	16,29 %	20,71 %	15,84 %	21,34 %	15,87 %	21,35 %	15,61 %
Nedre middel (25-50%)	31,52 %	24,97 %	32,73 %	25,30 %	31,27 %	24,89 %	30,51 %	24,92 %	30,54 %	24,60 %	30,12 %	24,39 %
Øvre middel (50-75%)	25,51 %	25,83 %	25,34 %	25,57 %	21,35 %	25,95 %	22,06 %	26,26 %	21,08 %	26,42 %	21,43 %	26,91 %
Høje (75-90%)	12,99 %	17,28 %	12,44 %	17,29 %	9,53 %	14,40 %	10,00 %	14,47 %	9,32 %	14,71 %	9,72 %	15,07 %
Højere (90-95%)	3,25 %	4,91 %	3,04 %	4,77 %	2,56 %	4,13 %	2,57 %	3,93 %	2,58 %	4,04 %	2,57 %	3,97 %
Højeste (95-100%)	3,10 %	4,51 %	3,12 %	4,55 %	2,78 %	3,66 %	2,72 %	3,66 %	2,73 %	3,54 %	2,87 %	3,72 %

Gallup - Digitaliseringsparathed

Variabelinformation

Gallup - Digitaliseringsfaktor

1. Har ikke PC, utryg ved onlinebetaling
2. Bruger sjældent PC, utryg ved onlinebetaling
3. Bruger ikke PC så ofte, utryg ved onlinebetaling
4. Har internet, utryg ved onlinebetaling
5. Gennemsnitsdansker, utryg ved onlinebetaling
6. Gennemsnitsdansker
7. Bruger PC mest til arbejde
8. Bruger PC, tryg ved onlinebetaling
9. Bruger PC mest til studier
10. Bruger PC meget

Bag tallene
Tal for variablen digitalseringsfaktor er udregnet baseret på data på conzoom-typeklynger.
I opsummeringen har vi skaleret med antal husstande.
Husstande uden data for variablen digitalseringsfaktor er ikke med i optællingen.

Digitaliseringsfaktor
Beskriver hvor tryg man er ved at benytte det digitale medie, betale online og benyttelse af netbank.
Faktor 1 betyder at man generelt ikke er tryg ved brug af det digitale medie mens 10 betyder at man er meget tryg.

Defineret på: Husstande
Dataniveau: Conzoom-typeklynger

Fordeling - Gallup - Digitaliseringsparathed

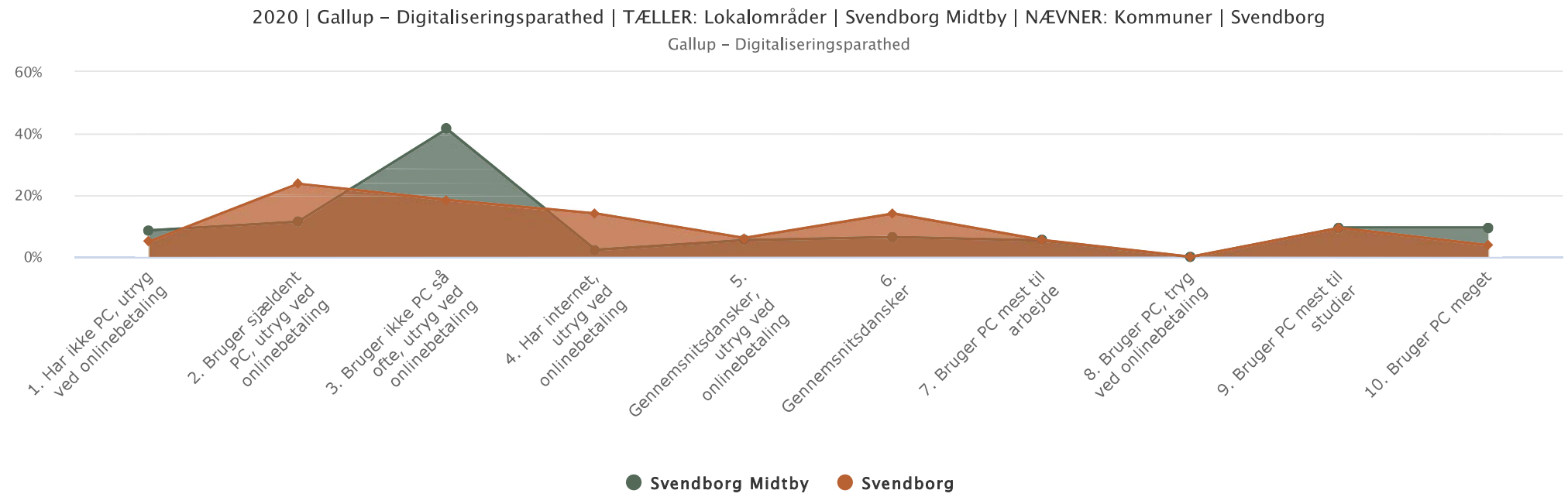

2020 | Gallup - Digitaliseringsparathed				
Variabelnavn	Svendborg Midtby (Lokalområder) - %	Kommuner (Svendborg) - %	Svendborg Midtby (Lokalområder) - Husstande	Kommuner (Svendborg) - Husstande
1. Har ikke PC, utryg ved onlinebetaling	8,58 %	5,00 %	332 Husstande	1400 Husstande
2. Bruger sjældent PC, utryg ved onlinebetaling	11,42 %	23,71 %	442 Husstande	6641 Husstande
3. Bruger ikke PC så ofte, utryg ved onlinebetaling	41,50 %	18,50 %	1606 Husstande	5182 Husstande
4. Har internet, utryg ved onlinebetaling	2,28 %	14,05 %	88 Husstande	3935 Husstande
5. Gennemsnitsdansker, utryg ved onlinebetaling	5,42 %	6,10 %	209 Husstande	1708 Husstande
6. Gennemsnitsdansker	6,44 %	14,01 %	249 Husstande	3923 Husstande
7. Bruger PC mest til arbejde	5,35 %	5,46 %	206 Husstande	1530 Husstande
8. Bruger PC, tryg ved onlinebetaling	0,00 %	0,00 %	0 Husstande	0 Husstande
9. Bruger PC mest til studier	9,47 %	9,38 %	366 Husstande	2625 Husstande
10. Bruger PC meget	9,56 %	3,78 %	369 Husstande	1058 Husstande

Index - Gallup - Digitaliseringsparathed

Gallup - Digitaliseringsparathed		Svendborg Midtby (Lokalområder)	Svendborg (Kommuner)	Index
1. Har ikke PC, utryg ved onlinebetaling		8,58 %	5,00 %	171
2. Bruger sjældent PC, utryg ved onlinebetaling		11,42 %	23,71 %	48
3. Bruger ikke PC så ofte, utryg ved onlinebetaling		41,50 %	18,50 %	224
4. Har internet, utryg ved onlinebetaling		2,28 %	14,05 %	16
5. Gennemsnitsdansker, utryg ved onlinebetaling		5,42 %	6,10 %	89
6. Gennemsnitsdansker		6,44 %	14,01 %	46
7. Bruger PC mest til arbejde		5,35 %	5,46 %	98
8. Bruger PC, tryg ved onlinebetaling		0,00 %	0,00 %	-
9. Bruger PC mest til studier		9,47 %	9,38 %	101
10. Bruger PC meget		9,56 %	3,78 %	253

Udvikling - Gallup - Digitaliseringsparathed

Gallup - Digitaliseringsparathed | TÆLLER: Lokalområder | Svendborg Midtby | NÆVNER: Kommuner | Svendborg												
Gallup - Digitaliseringsparathed	**2015**		**2016**		**2017**		**2018**		**2019**		**2020**	
	T	**N**	**T**	**N**	**T**	**N**	**T**	**N**	**T**	**N**	**T**	**N**
Digitaliseringsfaktor	5,00	4,00	5,00	4,00	5,00	4,00	5,00	4,00	4,00	4,00	4,00	4,00
1. Har ikke PC, utryg ved onlinebetaling	7,51 %	4,83 %	7,61 %	4,85 %	7,60 %	4,87 %	7,64 %	4,85 %	8,88 %	5,04 %	8,58 %	5,00 %
2. Bruger sjældent PC, utryg ved onlinebetaling	10,17 %	22,67 %	10,31 %	22,79 %	10,29 %	22,73 %	10,33 %	22,75 %	12,81 %	24,33 %	11,42 %	23,71 %
3. Bruger ikke PC så ofte, utryg ved onlinebetaling	39,36 %	18,29 %	39,60 %	18,45 %	39,71 %	18,38 %	39,65 %	18,39 %	38,86 %	17,58 %	41,50 %	18,50 %
4. Har internet, utryg ved onlinebetaling	2,51 %	14,84 %	2,48 %	14,61 %	2,44 %	14,69 %	2,44 %	14,67 %	2,80 %	14,12 %	2,28 %	14,05 %
5. Gennemsnitsdansker, utryg ved onlinebetaling	6,77 %	7,34 %	6,81 %	7,34 %	6,79 %	7,31 %	6,69 %	7,32 %	5,56 %	6,36 %	5,42 %	6,10 %
6. Gennemsnitsdansker	5,67 %	14,66 %	5,65 %	14,60 %	5,63 %	14,72 %	5,66 %	14,70 %	6,17 %	13,72 %	6,44 %	14,01 %
7. Bruger PC mest til arbejde	6,70 %	6,06 %	6,73 %	6,07 %	6,77 %	6,06 %	6,74 %	6,07 %	5,44 %	5,44 %	5,35 %	5,46 %
8. Bruger PC, tryg ved onlinebetaling	0,00 %	0,00 %	0,00 %	0,00 %	0,00 %	0,00 %	0,00 %	0,00 %	0,00 %	0,00 %	0,00 %	0,00 %
9. Bruger PC mest til studier	10,69 %	7,61 %	10,58 %	7,63 %	10,49 %	7,60 %	10,56 %	7,62 %	9,66 %	9,66 %	9,47 %	9,38 %
10. Bruger PC meget	10,62 %	3,71 %	10,23 %	3,65 %	10,29 %	3,64 %	10,28 %	3,64 %	9,82 %	3,74 %	9,56 %	3,78 %

Gallup - Medieforbrug

Variabelinformation

Gallup - Mediefaktor

1. Benytter sig af andre medier end tv og radio
2. Bruger kulturelle public service-medier
3. Bruger public service musikmedier
4. Bruger lokale og kulturelle public service-medier
5. Bruger lokalmedier
6. Bruger musikmedier, både lokale og public service
7. Bruger ikke lokalmedier, men kommercielle medier
8. Bruger ikke lokalmedier
9. Bruger ikke lokalmedier, men andre public service-medier
10. Bruger alle typer medier

Bag tallene
Tal for variablen mediefaktor er udregnet baseret på data på conzoom type klynger.
I opsummeringen har vi skaleret med antal husstande.
Husstande uden data for variablen mediefaktor er ikke med i optællingen.

Mediefaktor
Beskriver hvilke medie man gerne lytter og ser.
Faktor 1 benytter næsten ikke radio og tv; faktorer 2-4 lytter næsten ikke til lokal radio eller P4 og ser mindre tv end landsgennemsnittet. Skal tv'et tændes bliver der oftest set DR2; Faktor 4 er dog meget interesseret i at læse lokalaviser; faktor 5-7 lytter gerne til lokalradio/P4 og nogle gange P3 mens P1 ikke har den store interesse; faktor 8-10 lytter meget gerne til P1 og generelt lytter og ser meget gerne radio og tv.

Defineret på: Husstande
Dataniveau: Conzoom-typeklynger

Fordeling - Gallup - Medieforbrug

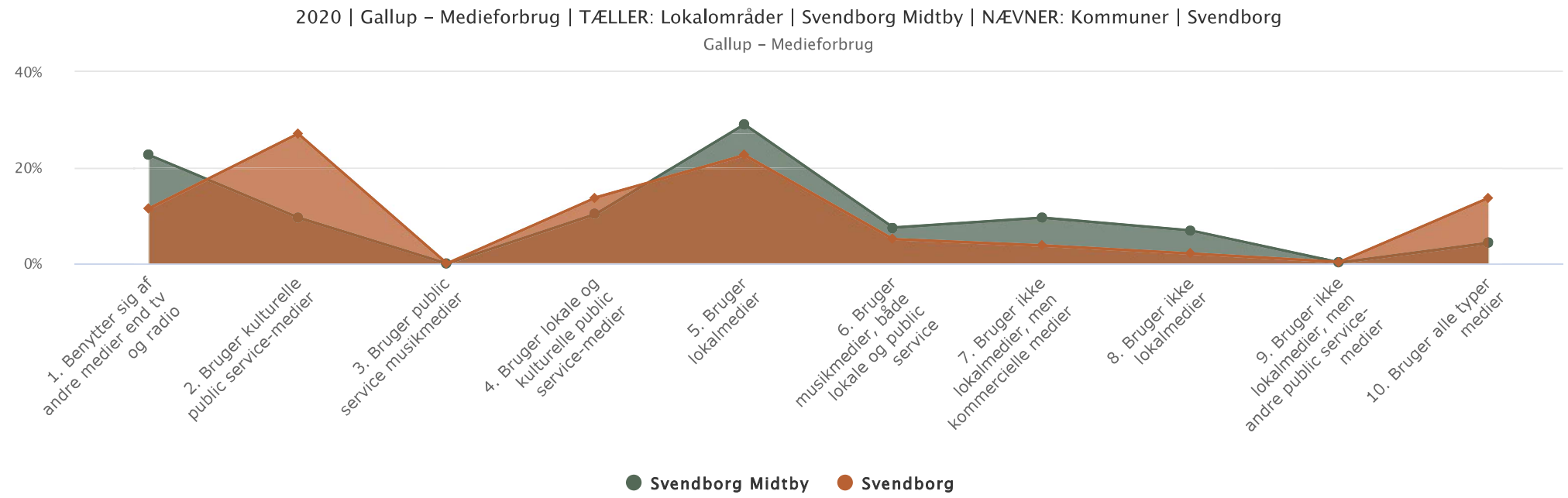

2020 | Gallup - Medieforbrug				
Variabelnavn	**Svendborg Midtby (Lokalområder) - %**	**Kommuner (Svendborg) - %**	**Svendborg Midtby (Lokalområder) - Husstande**	**Kommuner (Svendborg) - Husstande**
1. Benytter sig af andre medier end tv og radio	22,64 %	11,51 %	876 Husstande	3223 Husstande
2. Bruger kulturelle public service-medier	9,62 %	27,09 %	372 Husstande	7588 Husstande
3. Bruger public service musikmedier	0,00 %	0,00 %	0 Husstande	0 Husstande
4. Bruger lokale og kulturelle public service-medier	10,31 %	13,76 %	398 Husstande	3854 Husstande
5. Bruger lokalmedier	29,03 %	22,64 %	1123 Husstande	6341 Husstande
6. Bruger musikmedier, både lokale og public service	7,49 %	5,09 %	289 Husstande	1425 Husstande
7. Bruger ikke lokalmedier, men kommercielle medier	9,56 %	3,78 %	369 Husstande	1058 Husstande
8. Bruger ikke lokalmedier	6,89 %	2,08 %	266 Husstande	583 Husstande
9. Bruger ikke lokalmedier, men andre public service-medier	0,18 %	0,33 %	7 Husstande	93 Husstande
10. Bruger alle typer medier	4,28 %	13,70 %	165 Husstande	3838 Husstande

Index - Gallup - Medieforbrug

Gallup - Medieforbrug		Svendborg Midtby (Lokalområder)	Svendborg (Kommuner)	Index
1. Benytter sig af andre medier end tv og radio		22,64 %	11,51 %	197
2. Bruger kulturelle public service-medier		9,62 %	27,09 %	36
3. Bruger public service musikmedier		0,00 %	0,00 %	-
4. Bruger lokale og kulturelle public service-medier		10,31 %	13,76 %	75
5. Bruger lokalmedier		29,03 %	22,64 %	128
6. Bruger musikmedier, både lokale og public service		7,49 %	5,09 %	147
7. Bruger ikke lokalmedier, men kommercielle medier		9,56 %	3,78 %	253
8. Bruger ikke lokalmedier		6,89 %	2,08 %	331
9. Bruger ikke lokalmedier, men andre public service-medier		0,18 %	0,33 %	55
10. Bruger alle typer medier		4,28 %	13,70 %	31

Udvikling - Gallup - Medieforbrug

Gallup - Medieforbrug | TÆLLER: Lokalområder | Svendborg Midtby | NÆVNER: Kommuner | Svendborg												
Gallup - Medieforbrug	**2015**		**2016**		**2017**		**2018**		**2019**		**2020**	
	T	**N**	**T**	**N**	**T**	**N**	**T**	**N**	**T**	**N**	**T**	**N**
Mediefaktor	5,00	4,00	5,00	4,00	5,00	4,00	5,00	4,00	4,00	4,00	4,00	4,00
1. Benytter sig af andre medier end tv og radio	21,50 %	10,63 %	21,64 %	10,75 %	21,71 %	10,71 %	21,67 %	10,69 %	21,27 %	11,40 %	22,64 %	11,51 %
2. Bruger kulturelle public service-medier	8,77 %	26,32 %	8,71 %	26,16 %	8,58 %	26,20 %	8,60 %	26,17 %	9,63 %	26,89 %	9,62 %	27,09 %
3. Bruger public service musikmedier	0,00 %	0,00 %	0,00 %	0,00 %	0,00 %	0,00 %	0,00 %	0,00 %	0,00 %	0,00 %	0,00 %	0,00 %
4. Bruger lokale og kulturelle public service-medier	9,93 %	15,21 %	10,03 %	15,34 %	9,98 %	15,27 %	10,03 %	15,29 %	11,12 %	13,37 %	10,31 %	13,76 %
5. Bruger lokalmedier	26,43 %	21,67 %	26,54 %	21,67 %	26,66 %	21,75 %	26,53 %	21,76 %	28,76 %	23,15 %	29,03 %	22,64 %
6. Bruger musikmedier, både lokale og public service	5,52 %	6,69 %	5,60 %	6,64 %	5,58 %	6,62 %	5,63 %	6,66 %	7,75 %	5,12 %	7,49 %	5,09 %
7. Bruger ikke lokalmedier, men kommercielle medier	10,62 %	3,71 %	10,23 %	3,65 %	10,29 %	3,64 %	10,28 %	3,64 %	9,82 %	3,74 %	9,56 %	3,78 %
8. Bruger ikke lokalmedier	10,81 %	3,43 %	10,73 %	3,40 %	10,69 %	3,39 %	10,71 %	3,39 %	7,09 %	2,03 %	6,89 %	2,08 %
9. Bruger ikke lokalmedier, men andre public service-medier	1,16 %	1,00 %	1,18 %	1,02 %	1,18 %	1,02 %	1,18 %	1,01 %	0,14 %	0,32 %	0,18 %	0,33 %
10. Bruger alle typer medier	5,27 %	11,33 %	5,33 %	11,37 %	5,33 %	11,40 %	5,36 %	11,38 %	4,43 %	13,99 %	4,28 %	13,70 %

Gallup - Miljøbevidsthed

Variabelinformation

Gallup - Miljøfaktor

1. Ikke miljøbevidste
2. Lav interesse for miljø
3. Lav interesse for miljø
4. Lav interesse for miljø
5. Vækst vigtigere end miljø
6. Vækst ikke vigtigere end miljø
7. Miljøbevidste som forbrugere
8. Miljøinteresserede og -bevidste
9. Meget miljøinteresserede og -bevidste
10. Mest miljøinteresserede og -bevidste

Bag tallene
Tal for variablen miljøfaktor er udregnet baseret på data på conzoom type klynger.
I opsummeringen har vi skaleret med antal husstande.
Husstande uden data for variablen miljøfaktor er ikke med i optællingen.

Miljøfaktor Beskriver interessen for miljøspørgsmål. Faktor 1 beskriver personer som ikke fokuserer på miljøspørgsmål, mens faktor 10 interesserer sig meget for området.

Defineret på: Husstande
Data niveau: Conzoom-typeklynger

Fordeling - Gallup - Miljøbevidsthed

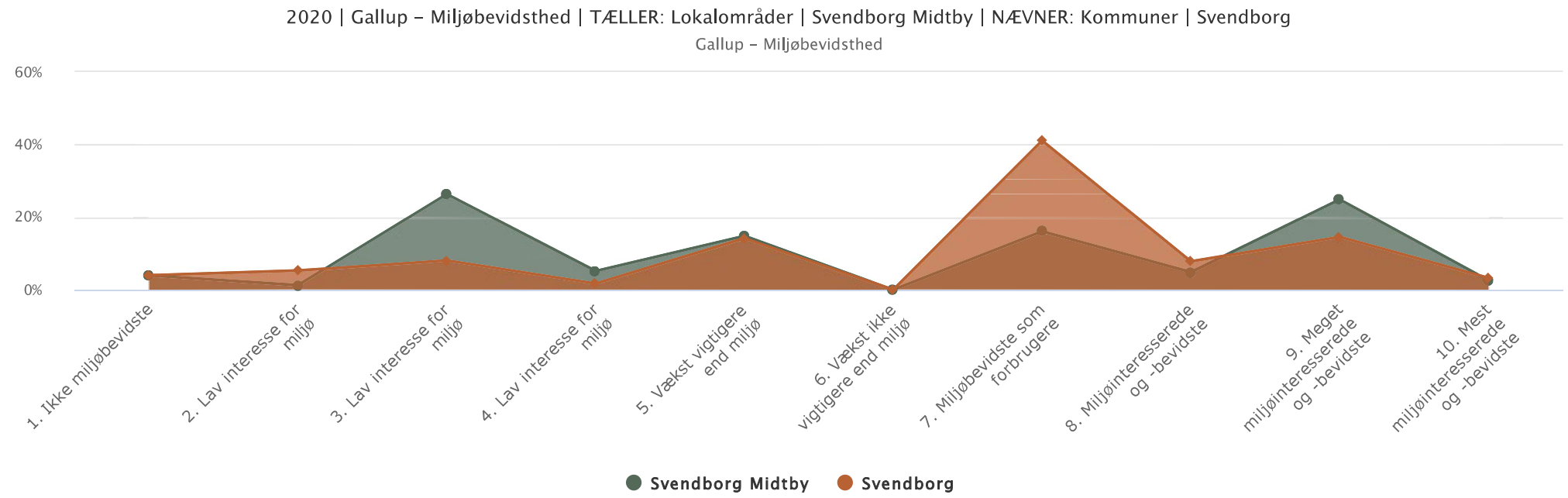

2020 | Gallup - Miljøbevidsthed				
Variabelnavn	Svendborg Midtby (Lokalområder) - %	Kommuner (Svendborg) -%	Svendborg Midtby (Lokalområder) - Husstande	Kommuner (Svendborg) - Husstande
1. Ikke miljøbevidste	3,96 %	4,01 %	153 Husstande	1121 Husstande
2. Lav interesse for miljø	1,25 %	5,29 %	48 Husstande	1480 Husstande
3. Lav interesse for miljø	26,35 %	8,06 %	1019 Husstande	2257 Husstande
4. Lav interesse for miljø	5,17 %	1,72 %	199 Husstande	482 Husstande
5. Vækst vigtigere end miljø	14,86 %	14,19 %	575 Husstande	3973 Husstande
6. Vækst ikke vigtigere end miljø	0,00 %	0,00 %	0 Husstande	0 Husstande
7. Miljøbevidste som forbrugere	16,09 %	41,10 %	622 Husstande	11511 Husstande
8. Miljøinteresserede og -bevidste	4,85 %	7,82 %	187 Husstande	2189 Husstande
9. Meget miljøinteresserede og -bevidste	24,89 %	14,56 %	963 Husstande	4077 Husstande
10. Mest miljøinteresserede og -bevidste	2,59 %	3,27 %	100 Husstande	914 Husstande

Index - Gallup - Miljøbevidsthed

Gallup - Miljøbevidsthed		Svendborg Midtby (Lokalområder)	Svendborg (Kommuner)	Index
1. Ikke miljøbevidste		3,96 %	4,01 %	99
2. Lav interesse for miljø		1,25 %	5,29 %	24
3. Lav interesse for miljø		26,35 %	8,06 %	327
4. Lav interesse for miljø		5,17 %	1,72 %	300
5. Vækst vigtigere end miljø		14,86 %	14,19 %	105
6. Vækst ikke vigtigere end miljø		0,00 %	0,00 %	-
7. Miljøbevidste som forbrugere		16,09 %	41,10 %	39
8. Miljøinteresserede og -bevidste		4,85 %	7,82 %	62
9. Meget miljøinteresserede og -bevidste		24,89 %	14,56 %	171
10. Mest miljøinteresserede og -bevidste		2,59 %	3,27 %	79

Udvikling - Gallup - Miljøbevidsthed

Gallup - Miljøbevidsthed | TÆLLER: Lokalområder | Svendborg Midtby | NÆVNER: Kommuner | Svendborg												
Gallup - Miljøbevidsthed	2015		2016		2017		2018		2019		2020	
	T	N	T	N	T	N	T	N	T	N	T	N
Miljøfaktor	6,00	6,00	6,00	6,00	6,00	6,00	6,00	6,00	5,00	6,00	6,00	6,00
1. Ikke miljøbevidste	4,73 %	4,25 %	4,58 %	4,26 %	4,53 %	4,25 %	4,63 %	4,26 %	4,10 %	3,86 %	3,96 %	4,01 %
2. Lav interesse for miljø	0,86 %	5,41 %	0,85 %	5,29 %	0,88 %	5,42 %	0,85 %	5,42 %	1,48 %	5,78 %	1,25 %	5,29 %
3. Lav interesse for miljø	27,68 %	8,18 %	27,45 %	8,16 %	27,54 %	8,14 %	27,51 %	8,11 %	29,32 %	8,85 %	26,35 %	8,06 %
4. Lav interesse for miljø	6,55 %	1,75 %	6,63 %	1,74 %	6,61 %	1,74 %	6,59 %	1,73 %	5,30 %	1,68 %	5,17 %	1,72 %
5. Vækst vigtigere end miljø	9,93 %	10,99 %	10,08 %	11,07 %	10,09 %	11,08 %	10,11 %	11,07 %	16,25 %	14,57 %	14,86 %	14,19 %
6. Vækst ikke vigtigere end miljø	1,40 %	1,14 %	1,40 %	1,14 %	1,43 %	1,14 %	1,41 %	1,14 %	0,00 %	0,00 %	0,00 %	0,00 %
7. Miljøbevidste som forbrugere	16,33 %	41,37 %	16,29 %	41,34 %	16,12 %	41,30 %	16,07 %	41,27 %	16,39 %	41,36 %	16,09 %	41,10 %
8. Miljøinteresserede og -bevidste	4,58 %	8,62 %	4,63 %	8,57 %	4,63 %	8,54 %	4,68 %	8,59 %	4,97 %	7,82 %	4,85 %	7,82 %
9. Meget miljøinteresserede og -bevidste	23,45 %	14,82 %	23,57 %	14,95 %	23,64 %	14,90 %	23,61 %	14,93 %	19,50 %	12,78 %	24,89 %	14,56 %
10. Mest miljøinteresserede og -bevidste	4,48 %	3,47 %	4,53 %	3,47 %	4,53 %	3,49 %	4,55 %	3,48 %	2,68 %	3,32 %	2,59 %	3,27 %

Gallup - Rygning

Variabelinformation

Gallup - Rygefaktor

1. Meget få rygere
2. Meget få rygere, enkelte vil stoppe
3. Få rygere, men vil meget gerne stoppe
4. Få rygere, vil gerne stoppe
5. Få rygere, vil ikke stoppe
6. Gennemsnitsdanskeren, vil ikke stoppe
7. En del rygere, vil gerne stoppe
8. En del rygere, nogle vil stoppe
9. Mange rygere, en del vil stoppe
10. Mange rygere, vil ikke stoppe

Bag tallene
Tal for variablen rygefaktor er udregnet baseret på data på conzoom type klynger.
I opsummeringen har vi skaleret med antal husstande.
Husstande uden data for variablen rygefaktor er ikke med i optællingen.

Rygefaktor Beskriver forhold til rygning; hvor faktor 1 består af mange ikke-rygere mens faktor 10 består af mange rygere, som ikke har stor lyst til at stoppe.

Defineret på: Husstande
Data niveau: Conzoom-typeklynger

Fordeling - Gallup - Rygning

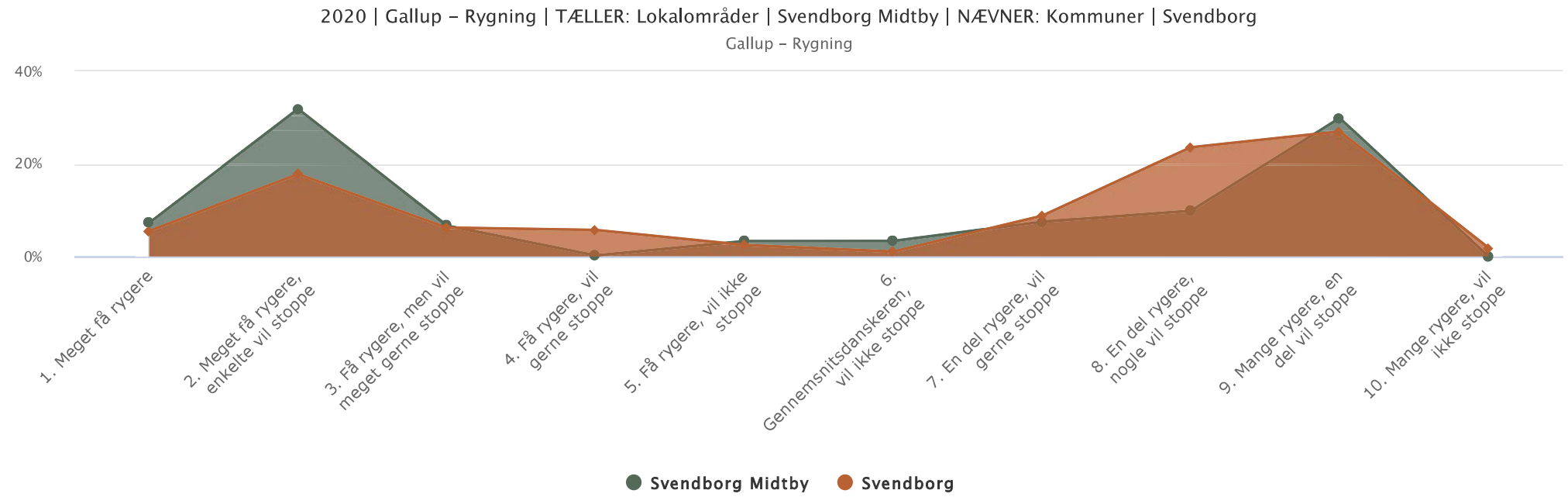

2020 | Gallup - Rygning				
Variabelnavn	Svendborg Midtby (Lokalområder) - %	Kommuner (Svendborg) -%	Svendborg Midtby (Lokalområder) - Husstande	Kommuner (Svendborg) - Husstande
1. Meget få rygere	7,28 %	5,52 %	281 Husstande	1546 Husstande
2. Meget få rygere, enkelte vil stoppe	31,90 %	17,80 %	1234 Husstande	4986 Husstande
3. Få rygere, men vil meget gerne stoppe	6,67 %	6,22 %	258 Husstande	1743 Husstande
4. Få rygere, vil gerne stoppe	0,20 %	5,72 %	7 Husstande	1601 Husstande
5. Få rygere, vil ikke stoppe	3,32 %	2,46 %	128 Husstande	688 Husstande
6. Gennemsnitsdanskeren, vil ikke stoppe	3,34 %	1,05 %	129 Husstande	294 Husstande
7. En del rygere, vil gerne stoppe	7,49 %	8,80 %	289 Husstande	2464 Husstande
8. En del rygere, nogle vil stoppe	9,87 %	23,59 %	382 Husstande	6606 Husstande
9. Mange rygere, en del vil stoppe	29,90 %	27,00 %	1157 Husstande	7561 Husstande
10. Mange rygere, vil ikke stoppe	0,02 %	1,84 %	0 Husstande	515 Husstande

Index - Gallup - Rygning

Gallup - Rygning		Svendborg Midtby (Lokalområder)	Svendborg (Kommuner)	Index
1. Meget få rygere		7,28 %	5,52 %	132
2. Meget få rygere, enkelte vil stoppe		31,90 %	17,80 %	179
3. Få rygere, men vil meget gerne stoppe		6,67 %	6,22 %	107
4. Få rygere, vil gerne stoppe		0,20 %	5,72 %	4
5. Få rygere, vil ikke stoppe		3,32 %	2,46 %	135
6. Gennemsnitsdanskeren, vil ikke stoppe		3,34 %	1,05 %	318
7. En del rygere, vil gerne stoppe		7,49 %	8,80 %	85
8. En del rygere, nogle vil stoppe		9,87 %	23,59 %	42
9. Mange rygere, en del vil stoppe		29,90 %	27,00 %	111
10. Mange rygere, vil ikke stoppe		0,02 %	1,84 %	1

Udvikling - Gallup - Rygning

Gallup - Rygning | TÆLLER: Lokalområder | Svendborg Midtby | NÆVNER: Kommuner | Svendborg												
Gallup - Rygning	2015		2016		2017		2018		2019		2020	
	T	N	T	N	T	N	T	N	T	N	T	N
Rygefaktor	5,00	6,00	5,00	6,00	5,00	6,00	5,00	6,00	5,00	6,00	5,00	6,00
1. Meget få rygere	7,56 %	4,48 %	7,56 %	4,52 %	7,55 %	4,48 %	7,57 %	4,49 %	7,35 %	5,57 %	7,28 %	5,52 %
2. Meget få rygere, enkelte vil stoppe	28,40 %	17,33 %	28,60 %	17,42 %	28,67 %	17,35 %	28,64 %	17,40 %	27,67 %	16,23 %	31,90 %	17,80 %
3. Få rygere, men vil meget gerne stoppe	6,38 %	5,17 %	5,98 %	5,12 %	6,01 %	5,11 %	5,98 %	5,11 %	6,92 %	6,49 %	6,67 %	6,22 %
4. Få rygere, vil gerne stoppe	0,07 %	4,90 %	0,08 %	4,92 %	0,08 %	4,93 %	0,08 %	4,94 %	0,21 %	5,83 %	0,20 %	5,72 %
5. Få rygere, vil ikke stoppe	4,53 %	4,20 %	4,58 %	4,17 %	4,55 %	4,15 %	4,55 %	4,18 %	3,44 %	2,48 %	3,32 %	2,46 %
6. Gennemsnitsdanskeren, vil ikke stoppe	4,51 %	1,13 %	4,58 %	1,13 %	4,58 %	1,14 %	4,58 %	1,13 %	3,42 %	0,98 %	3,34 %	1,05 %
7. En del rygere, vil gerne stoppe	9,38 %	9,69 %	9,26 %	9,73 %	9,26 %	9,71 %	9,35 %	9,73 %	7,65 %	8,61 %	7,49 %	8,80 %
8. En del rygere, nogle vil stoppe	10,47 %	21,78 %	10,53 %	21,90 %	10,51 %	21,91 %	10,54 %	21,84 %	9,66 %	23,51 %	9,87 %	23,59 %
9. Mange rygere, en del vil stoppe	28,69 %	28,50 %	28,85 %	28,40 %	28,80 %	28,39 %	28,72 %	28,36 %	33,66 %	28,42 %	29,90 %	27,00 %
10. Mange rygere, vil ikke stoppe	0,00 %	2,82 %	0,00 %	2,69 %	0,00 %	2,81 %	0,00 %	2,81 %	0,02 %	1,88 %	0,02 %	1,84 %

Gallup - Transportpræferencer

Variabelinformation

Gallup - Transportfaktor

1. Bilister
2. Bruger både kollektiv transport og bilen
3. Bruger mest cyklen
4. Bruger mest kollektiv transport
5. Bruger kollektiv transport og cyklen
6. Bruger kollektiv transport
7. Bruger kollektiv transport og specielt cyklen
8. Bruger meget kollektiv transport og cykel
9. Bruger rigtig meget kollektiv transport og cykel
10. Bruger rigtig meget kollektiv transport og cykel

Bag tallene
Tal for variablen transportfaktor er udregnet baseret på data på conzoom-typeklynger.
I opsummeringen har vi skaleret med antal husstande.
Husstande uden data for variablen transportfaktor er ikke med i optællingen.

Transportfaktor
Beskriver hvorvidt man benytter sig af bil, offentlig transport eller cykel.
Faktor 1 benytter meget sin egen bil; faktor 10 benytter sig næsten ikke af egen bil, men kører tit i tog/bus.

Defineret på: Husstande
Dataniveau: Conzoom-typeklynger

Fordeling - Gallup - Transportpræferencer

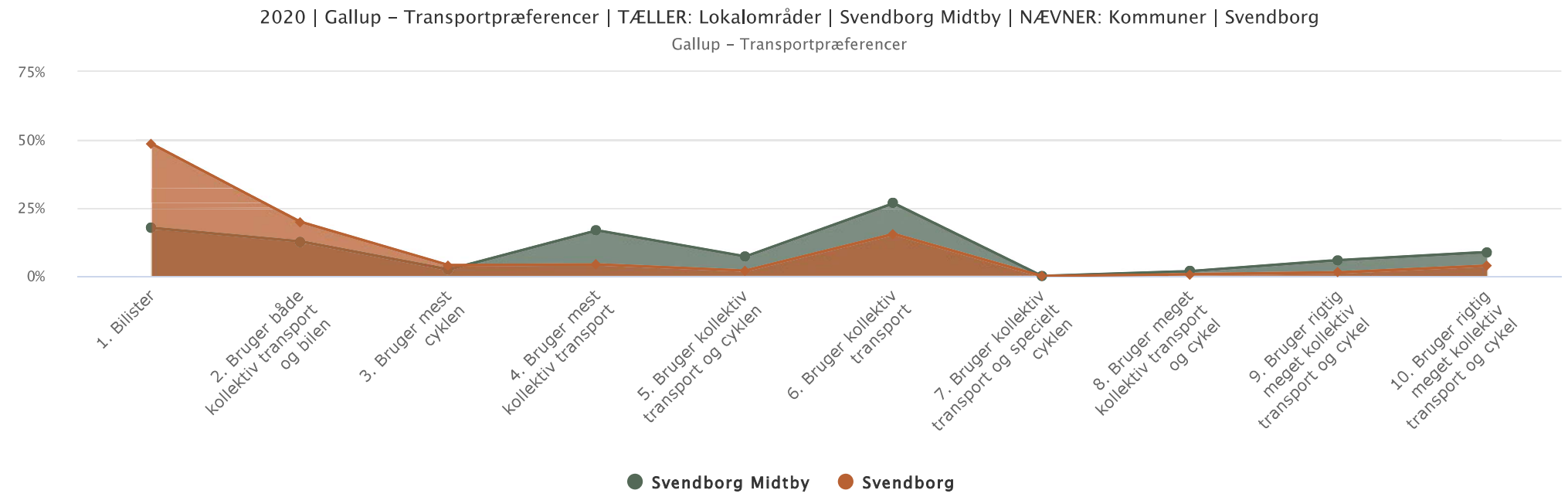

2020 | Gallup - Transportpræferencer				
Variabelnavn	Svendborg Midtby (Lokalområder) - %	Kommuner (Svendborg) - %	Svendborg Midtby (Lokalområder) - Husstande	Kommuner (Svendborg) - Husstande
1. Bilister	17,68 %	48,53 %	684 Husstande	13592 Husstande
2. Bruger både kollektiv transport og bilen	12,74 %	19,90 %	493 Husstande	5573 Husstande
3. Bruger mest cyklen	2,41 %	3,98 %	93 Husstande	1113 Husstande
4. Bruger mest kollektiv transport	16,79 %	4,28 %	650 Husstande	1198 Husstande
5. Bruger kollektiv transport og cyklen	7,19 %	2,01 %	278 Husstande	563 Husstande
6. Bruger kollektiv transport	26,73 %	15,44 %	1034 Husstande	4323 Husstande
7. Bruger kollektiv transport og specielt cyklen	0,00 %	0,00 %	0 Husstande	0 Husstande
8. Bruger meget kollektiv transport og cykel	1,82 %	0,67 %	70 Husstande	187 Husstande
9. Bruger rigtig meget kollektiv transport og cykel	5,85 %	1,36 %	226 Husstande	382 Husstande
10. Bruger rigtig meget kollektiv transport og cykel	8,78 %	3,83 %	339 Husstande	1072 Husstande

Index - Gallup - Transportpræferencer

Gallup - Transportpræferencer		Svendborg Midtby (Lokalområder)	Svendborg (Kommuner)	Index
1. Bilister		17,68 %	48,53 %	36
2. Bruger både kollektiv transport og bilen		12,74 %	19,90 %	64
3. Bruger mest cyklen		2,41 %	3,98 %	61
4. Bruger mest kollektiv transport		16,79 %	4,28 %	392
5. Bruger kollektiv transport og cyklen		7,19 %	2,01 %	357
6. Bruger kollektiv transport		26,73 %	15,44 %	173
7. Bruger kollektiv transport og specielt cyklen		0,00 %	0,00 %	-
8. Bruger meget kollektiv transport og cykel		1,82 %	0,67 %	271
9. Bruger rigtig meget kollektiv transport og cykel		5,85 %	1,36 %	429
10. Bruger rigtig meget kollektiv transport og cykel		8,78 %	3,83 %	229

Udvikling - Gallup - Transportpræferencer

Gallup - Transportpræferencer | TÆLLER: Lokalområder | Svendborg Midtby | NÆVNER: Kommuner | Svendborg												
Gallup - Transportpræferencer	2015		2016		2017		2018		2019		2020	
	T	N	T	N	T	N	T	N	T	N	T	N
Transportfaktor	5,00	3,00	5,00	3,00	5,00	3,00	5,00	3,00	5,00	3,00	5,00	3,00
1. Bilister	16,70 %	48,13 %	16,71 %	47,87 %	16,62 %	47,95 %	16,52 %	47,95 %	17,05 %	48,38 %	17,68 %	48,53 %
2. Bruger både kollektiv transport og bilen	9,43 %	18,65 %	9,46 %	18,76 %	9,38 %	18,73 %	9,48 %	18,76 %	13,78 %	20,28 %	12,74 %	19,90 %
3. Bruger mest cyklen	3,03 %	4,71 %	3,05 %	4,75 %	3,07 %	4,75 %	3,09 %	4,76 %	2,45 %	3,82 %	2,41 %	3,98 %
4. Bruger mest kollektiv transport	17,07 %	4,47 %	17,21 %	4,51 %	17,25 %	4,50 %	17,22 %	4,47 %	19,50 %	5,11 %	16,79 %	4,28 %
5. Bruger kollektiv transport og cyklen	7,51 %	2,91 %	7,61 %	2,93 %	7,65 %	2,93 %	7,62 %	2,93 %	8,31 %	2,16 %	7,19 %	2,01 %
6. Bruger kollektiv transport	26,23 %	15,13 %	26,39 %	15,27 %	26,48 %	15,24 %	26,48 %	15,24 %	22,00 %	14,47 %	26,73 %	15,44 %
7. Bruger kollektiv transport og specielt cyklen	0,00 %	0,00 %	0,00 %	0,00 %	0,00 %	0,00 %	0,00 %	0,00 %	0,00 %	0,00 %	0,00 %	0,00 %
8. Bruger meget kollektiv transport og cykel	2,04 %	0,62 %	2,05 %	0,60 %	2,04 %	0,60 %	2,01 %	0,60 %	1,88 %	0,69 %	1,82 %	0,67 %
9. Bruger rigtig meget kollektiv transport og cykel	7,96 %	1,67 %	7,81 %	1,66 %	7,80 %	1,65 %	7,87 %	1,66 %	6,15 %	1,50 %	5,85 %	1,36 %
10. Bruger rigtig meget kollektiv transport og cykel	10,02 %	3,71 %	9,71 %	3,65 %	9,71 %	3,65 %	9,71 %	3,64 %	8,88 %	3,58 %	8,78 %	3,83 %

Herkomst

Variabelinformation

Herkomst

- Dansk oprindelse
- Vestlig indvandrer
- Vestlig efterkommer
- Ikke-vestlig indvandrer
- Ikke-vestlig efterkommer

Bag tallene
Tal for variablen transportfaktor er udregnet baseret på data på conzoom-typeklynger.
Tal for variablen herkomst er udregnet baseret på data på celler.
I opsummering af udvalget har vi skaleret med antal personer.
I opsummering af basen har vi skaleret med antal personer.
Personer uden data for variablen herkomst er ikke med i optællingen.

Herkomst
Herkomst er opdelt i hhv dansk oprindelse (Personer, hvor mindst en af forældrene er dansk statsborger, født i Danmark); indvandrere (Indvandrere er født i udlandet. Ingen af forældrene er danske statsborgere, født i Danmark.
Hvis der ikke findes oplysninger om nogen af forældrene, og personen er født i udlandet, opfattes den pågældende som indvandrer) og efterkommere (Efterkommere er født i Danmark. Ingen af forældrene er både danske statsborgere og født i Danmark. Når en eller begge forældre, der er født i Danmark, opnår dansk statsborgerskab, vil deres børn ikke blive klassificeret som efterkommere. Fastholder danskfødte forældre imidlertid begge et udenlandsk statsborgerskab, vil deres børn blive klassificeret som efterkommere).
Samtidig er indvandrere og efterkommere opdelt i vesten, afrika, udvalgte lande (Tyrkiet, Irak, Iran, Syrien, Libanon, Pakistan og Indien).

Defineret på: Personer
Dataniveau: Celler

Fordeling - Herkomst

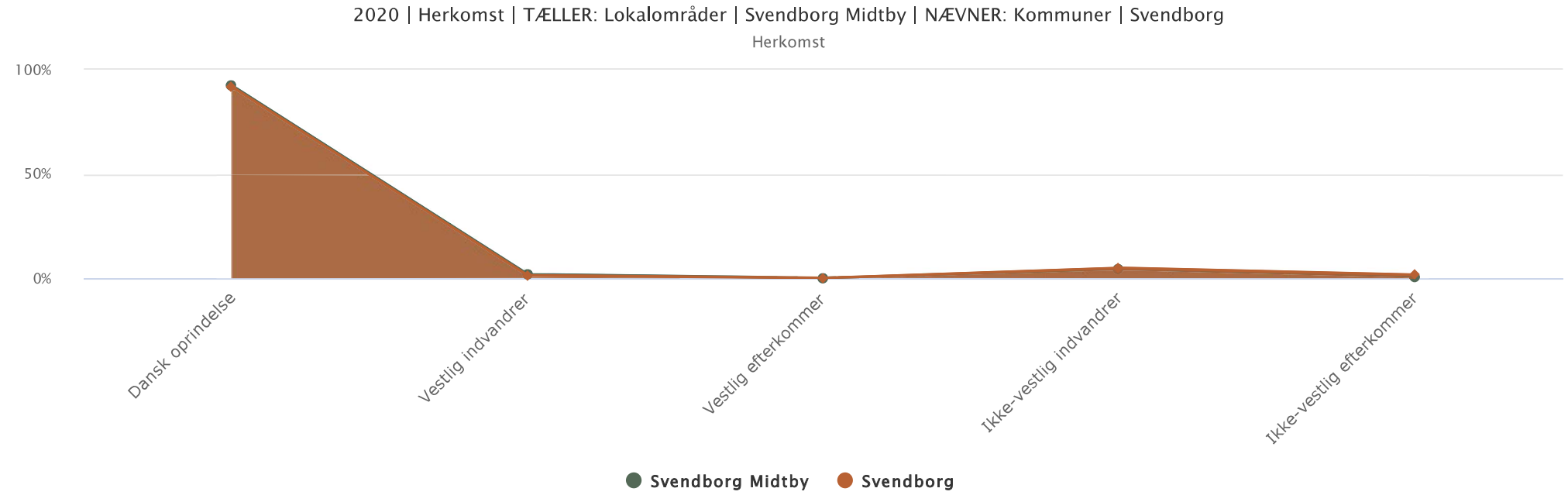

2020 | Herkomst				
Variabelnavn	**Svendborg Midtby (Lokalområder) - %**	**Kommuner (Svendborg) - %**	**Svendborg Midtby (Lokalområder) - Personer**	**Kommuner (Svendborg) - Personer**
Dansk oprindelse	92,43 %	91,80 %	6237 Personer	53042 Personer
Vestlig indvandrer	1,89 %	1,39 %	127 Personer	801 Personer
Vestlig efterkommer	0,21 %	0,15 %	14 Personer	86 Personer
Ikke-vestlig indvandrer	4,54 %	4,97 %	306 Personer	2873 Personer
Ikke-vestlig efterkommer	0,94 %	1,69 %	63 Personer	977 Personer

Index - Herkomst

Herkomst		Svendborg Midtby (Lokalområder)	Svendborg (Kommuner)	Index
Dansk oprindelse	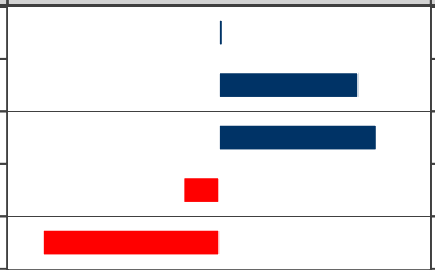	92,43 %	91,80 %	101
Vestlig indvandrer		1,89 %	1,39 %	136
Vestlig efterkommer		0,21 %	0,15 %	141
Ikke-vestlig indvandrer		4,54 %	4,97 %	91
Ikke-vestlig efterkommer		0,94 %	1,69 %	55

Udvikling - Herkomst

Herkomst | TÆLLER: Lokalområder | Svendborg Midtby | NÆVNER: Kommuner | Svendborg												
Herkomst	2015		2016		2017		2018		2019		2020	
	T	N	T	N	T	N	T	N	T	N	T	N
Dansk oprindelse	93,42 %	92,45 %	92,68 %	92,17 %	92,20 %	91,73 %	92,11 %	91,58 %	91,93 %	91,56 %	92,43 %	91,80 %
Vestlig indvandrer	2,01 %	1,42 %	2,04 %	1,41 %	1,80 %	1,30 %	1,86 %	1,27 %	2,03 %	1,44 %	1,89 %	1,39 %
Vestlig efterkommer	0,22 %	0,14 %	0,15 %	0,14 %	0,29 %	0,27 %	0,36 %	0,26 %	0,23 %	0,15 %	0,21 %	0,15 %
Ikke-vestlig indvandrer	3,51 %	4,48 %	4,11 %	4,71 %	4,72 %	5,04 %	4,70 %	5,20 %	4,81 %	5,17 %	4,54 %	4,97 %
Ikke-vestlig efterkommer	0,84 %	1,51 %	1,01 %	1,58 %	0,99 %	1,66 %	0,97 %	1,68 %	1,00 %	1,68 %	0,94 %	1,69 %

Indkomst (husstand)

Variabelinformation

Indkomst (husstand)

- Laveste (0-5%)
- Lavere (5-10%)
- Lave (10-25%)
- Nedre middel (25-50%)
- Øvre middel (50-75%)
- Høje(75-90%)
- Højere (90-95%)
- Højeste (95-100%)

Bag tallene
Tal for variablen husstandsindkomst er udregnet baseret på data på vejbidklynger. I opsummering af udvalget har vi skaleret med antal husstande.
Husstande uden data for variablen husstandsindkomst er ikke med i optællingen.

Husstandsindkomst
Den samlede bruttoindkomst i husstanden fordelt på percentiler.
Ved opgørelse af variablen diskretioneres ekstremværdier til maksimalt 10 millioner kroner af hensyn til personer med disse værdier.

Defineret på: Husstande
Data niveau: Vejbidklynger

Fordeling - Indkomst (husstand)

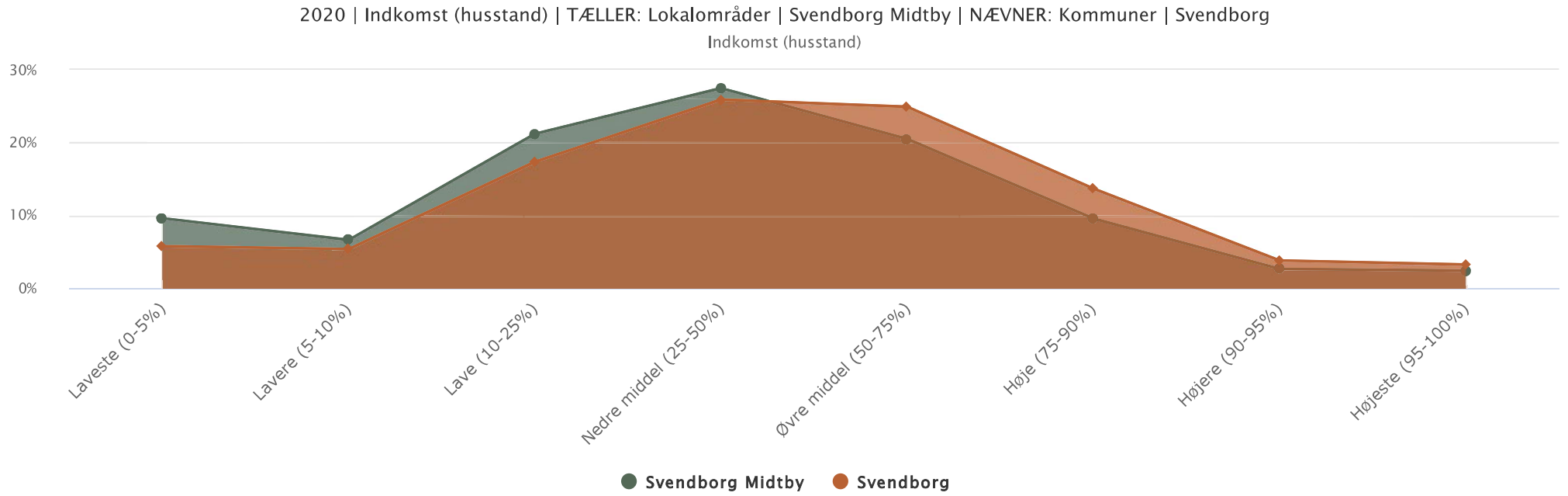

2020 | Indkomst (husstand)				
Variabelnavn	**Svendborg Midtby (Lokalområder) - %**	**Kommuner (Svendborg) - %**	**Svendborg Midtby (Lokalområder) - Husstande**	**Kommuner (Svendborg) - Husstande**
Laveste (0-5%)	9,60 %	5,75 %	371 Husstande	1609 Husstande
Lavere (5-10%)	6,62 %	5,37 %	256 Husstande	1502 Husstande
Lave (10-25%)	21,22 %	17,36 %	821 Husstande	4862 Husstande
Nedre middel (25-50%)	27,48 %	25,92 %	1063 Husstande	7259 Husstande
Øvre middel (50-75%)	20,50 %	24,92 %	793 Husstande	6979 Husstande
Høje (75-90%)	9,55 %	13,66 %	369 Husstande	3827 Husstande
Højere (90-95%)	2,64 %	3,79 %	102 Husstande	1062 Husstande
Højeste (95-100%)	2,40 %	3,23 %	92 Husstande	903 Husstande

Index - Indkomst (husstand)

Indkomst (husstand)		Svendborg Midtby (Lokalområder)	Svendborg (Kommuner)	Index
Laveste (0-5%)		9,60 %	5,75 %	167
Lavere (5-10%)		6,62 %	5,37 %	123
Lave (10-25%)		21,22 %	17,36 %	122
Nedre middel (25-50%)		27,48 %	25,92 %	106
Øvre middel (50-75%)		20,50 %	24,92 %	82
Høje (75-90%)		9,55 %	13,66 %	70
Højere (90-95%)		2,64 %	3,79 %	70
Højeste (95-100%)		2,40 %	3,23 %	74

Udvikling - Indkomst (husstand)

Indkomst (husstand) | TÆLLER: Lokalområder | Svendborg Midtby | NÆVNER: Kommuner | Svendborg												
Indkomst (husstand)	2015		2016		2017		2018		2019		2020	
	T	N	T	N	T	N	T	N	T	N	T	N
Gennemsnitlig husstandsindkomst	436.662 kr	518.539 kr	406.275 kr	477.910 kr	422.854 kr	489.240 kr	418.887 kr	494.251 kr	441.199 kr	517.959 kr	459.226 kr	535.367 kr
Laveste (0-5%)	9,33 %	5,81 %	8,99 %	5,43 %	9,48 %	5,89 %	9,35 %	5,40 %	9,16 %	5,74 %	9,60 %	5,75 %
Lavere (5-10%)	6,48 %	4,74 %	6,58 %	5,37 %	6,41 %	5,30 %	7,20 %	5,45 %	6,45 %	5,24 %	6,62 %	5,37 %
Lave (10-25%)	22,23 %	17,19 %	22,40 %	17,27 %	22,06 %	17,12 %	21,66 %	17,13 %	22,77 %	17,49 %	21,22 %	17,36 %
Nedre middel (25-50%)	27,76 %	25,37 %	28,06 %	26,03 %	27,66 %	26,11 %	27,87 %	26,20 %	27,48 %	26,18 %	27,48 %	25,92 %
Øvre middel (50-75%)	19,98 %	25,31 %	19,69 %	24,64 %	19,69 %	24,70 %	19,55 %	24,57 %	19,94 %	24,71 %	20,50 %	24,92 %
Høje (75-90%)	9,27 %	14,47 %	9,06 %	14,06 %	9,38 %	13,77 %	9,12 %	14,01 %	9,24 %	13,64 %	9,55 %	13,66 %
Højere (90-95%)	2,46 %	3,83 %	2,50 %	3,79 %	2,59 %	3,81 %	2,55 %	3,81 %	2,53 %	3,72 %	2,64 %	3,79 %
Højeste (95-100%)	2,49 %	3,28 %	2,72 %	3,42 %	2,73 %	3,32 %	2,70 %	3,43 %	2,44 %	3,28 %	2,40 %	3,23 %

Socialklasse

Variabelinformation

Socialklasse

- Underklasse
- Arbejderklasse
- Middelklasse
- Højere middelklasse
- Overklasse

Bag tallene
Tal for variablen socialklasse udregnes baseret på data på vejbidklynger. I opsummering af basen har vi skaleret med antal personer.
Personer uden data for variablen socialklasse ikke med i optællingen.

Socialklasse
Socialklasse dækker over en husstands socialgrupper og bestemmes ud fra personindkomst, personformue, højst fuldførte uddannelse, samt socioøkonomisk status

Defineret på: Husstande
Data niveau: Vejbidklynger

Fordeling - Socialklasse

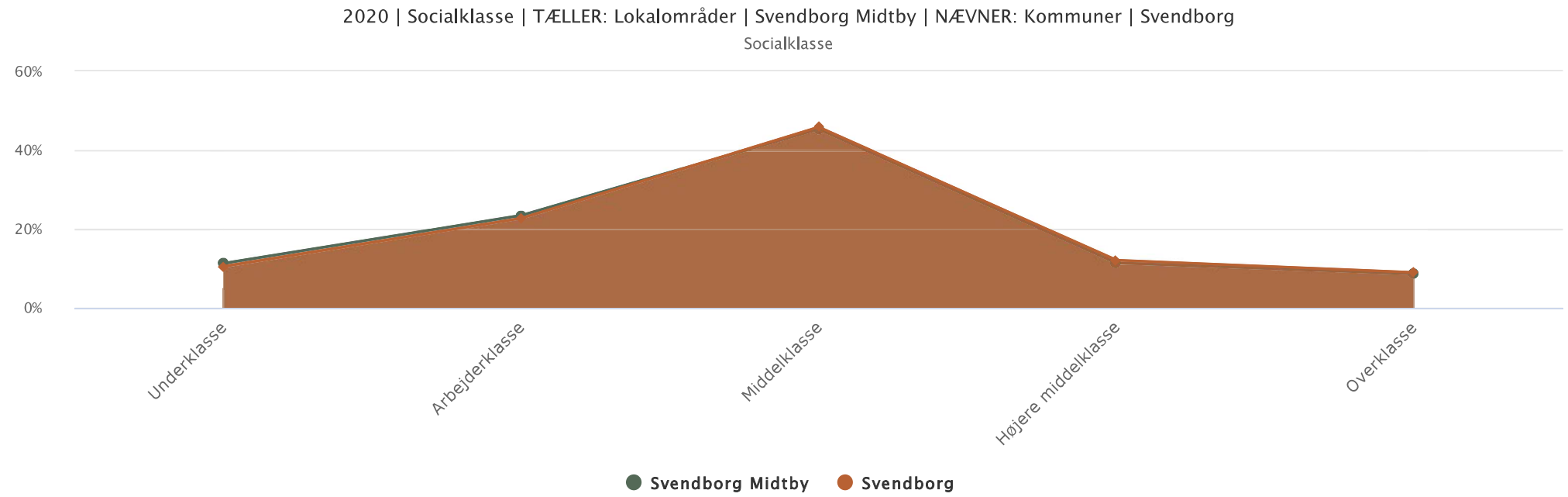

2020 | Socialklasse				
Variabelnavn	**Svendborg Midtby (Lokalområder) - %**	**Kommuner (Svendborg) - %**	**Svendborg Midtby (Lokalområder) - Husstande**	**Kommuner (Svendborg) - Husstande**
Underklasse	11,25 %	10,48 %	435 Husstande	2934 Husstande
Arbejderklasse	23,44 %	22,71 %	907 Husstande	6361 Husstande
Middelklasse	45,36 %	45,84 %	1756 Husstande	12837 Husstande
Højere middelklasse	11,36 %	12,05 %	439 Husstande	3374 Husstande
Overklasse	8,58 %	8,92 %	332 Husstande	2499 Husstande

Index - Socialklasse

Socialklasse		Svendborg Midtby (Lokalområder)	Svendborg (Kommuner)	Index
Underklasse		11,25 %	10,48 %	107
Arbejderklasse		23,44 %	22,71 %	103
Middelklasse		45,36 %	45,84 %	99
Højere middelklasse		11,36 %	12,05 %	94
Overklasse		8,58 %	8,92 %	96

Udvikling - Socialklasse

Socialklasse | TÆLLER: Lokalområder | Svendborg Midtby | NÆVNER: Kommuner | Svendborg												
Socialklasse	2015		2016		2017		2018		2019		2020	
	T	N	T	N	T	N	T	N	T	N	T	N
Underklasse	10,31 %	9,75 %	10,24 %	9,78 %	11,70 %	10,80 %	11,73 %	10,71 %	11,75 %	10,60 %	11,25 %	10,48 %
Arbejderklasse	28,92 %	28,35 %	28,90 %	28,40 %	25,92 %	25,53 %	25,67 %	23,98 %	24,53 %	23,18 %	23,44 %	22,71 %
Middelklasse	38,56 %	40,15 %	38,56 %	40,15 %	45,64 %	47,12 %	43,52 %	44,59 %	45,52 %	45,88 %	45,36 %	45,84 %
Højere middelklasse	15,95 %	15,96 %	16,00 %	15,91 %	11,55 %	11,48 %	11,20 %	12,29 %	10,57 %	11,96 %	11,36 %	12,05 %
Overklasse	6,26 %	5,78 %	6,30 %	5,75 %	5,19 %	5,07 %	7,88 %	8,44 %	7,63 %	8,38 %	8,58 %	8,92 %

Uddannelse (højeste gennemførte)

Variabelinformation

Højeste gennemførte uddannelse

- Grundskole
- Almen gymnasial
- Erhvervsgymnasial
- Erhvervsfaglig
- Kort videregående
- Mellemlang videregående
- Bachelor
- Lang videregående (inkl. forskere)

Bag tallene
Tal for variablen højeste gennemførte uddannelse er udregnet baseret på data på celler. I opsummering af udvalget har vi skaleret med antal husstande. I opsummering af basen har vi skaleret med antal husstande.
Husstande uden data for variablen højeste gennemførte uddannelse er ikke med i optællingen.

Højeste gennemførte uddannelse
Uddannelsen for den i husstanden med den højeste gennemførte uddannelse.

Defineret på: Husstande
Data niveau: Celler

Fordeling - Uddannelse (højeste gennemførte)

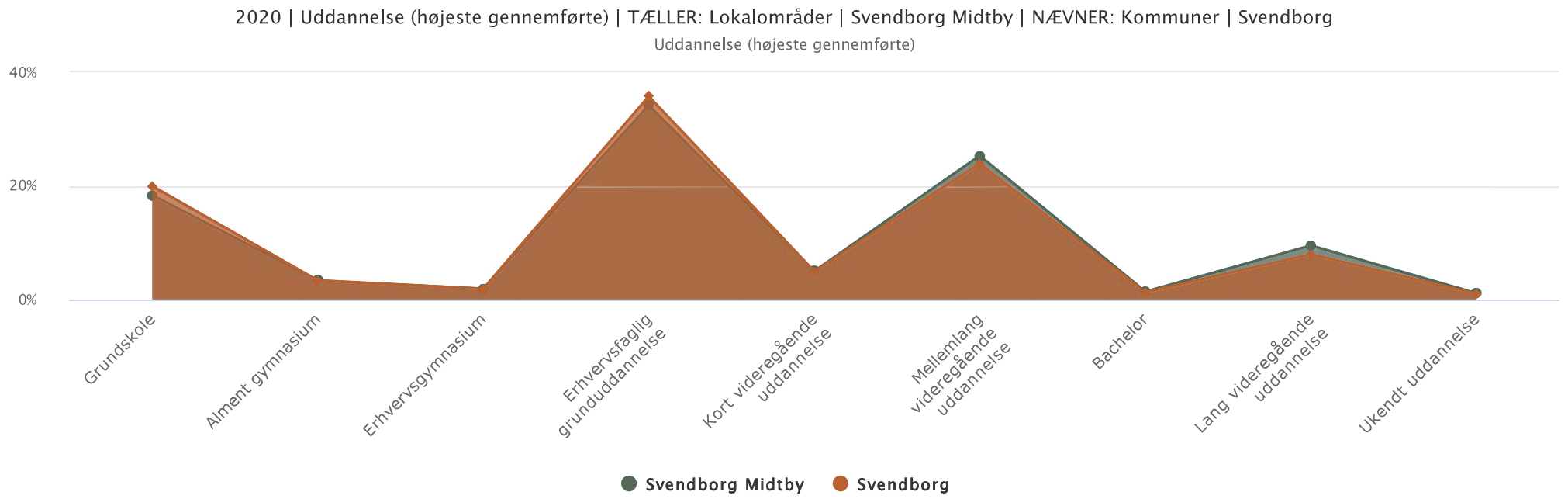

2020 | Uddannelse (højeste gennemførte)				
Variabelnavn	**Svendborg Midtby (Lokalområder) -%**	**Kommuner (Svendborg) -%**	**Svendborg Midtby (Lokalområder) - Husstande**	**Kommuner (Svendborg) - Husstande**
Grundskole	18,37 %	19,93 %	711 Husstande	5581 Husstande
Alment gymnasium	3,36 %	3,34 %	129 Husstande	934 Husstande
Erhvervsgymnasium	1,90 %	1,88 %	73 Husstande	525 Husstande
Erhvervsfaglig grunduddannelse	34,14 %	35,74 %	1321 Husstande	10010 Husstande
Kort videregående uddannelse	4,99 %	4,95 %	193 Husstande	1386 Husstande
Mellemlang videregående uddannelse	25,30 %	23,92 %	979 Husstande	6698 Husstande
Bachelor	1,37 %	1,27 %	53 Husstande	356 Husstande
Lang videregående uddannelse	9,50 %	7,96 %	367 Husstande	2229 Husstande
Ukendt uddannelse	1,08 %	1,02 %	41 Husstande	285 Husstande

Index - Uddannelse (højeste gennemførte)

Uddannelse (højeste gennemførte)		Svendborg Midtby (Lokalområder)	Svendborg (Kommuner)	Index
Grundskole		18,37 %	19,93 %	92
Alment gymnasium		3,36 %	3,34 %	101
Erhvervsgymnasium		1,90 %	1,88 %	101
Erhvervsfaglig grunduddannelse		34,14 %	35,74 %	96
Kort videregående uddannelse		4,99 %	4,95 %	101
Mellemlang videregående uddannelse		25,30 %	23,92 %	106
Bachelor		1,37 %	1,27 %	108
Lang videregående uddannelse		9,50 %	7,96 %	119
Ukendt uddannelse		1,08 %	1,02 %	106

Udvikling - Uddannelse (højeste gennemførte)

Uddannelse (højeste gennemførte) | TÆLLER: Lokalområder | Svendborg Midtby | NÆVNER: Kommuner | Svendborg												
Uddannelse (højeste gennemførte)	2015		2016		2017		2018		2019		2020	
	T	N	T	N	T	N	T	N	T	N	T	N
Gennemsnitlig uddannelseslængde (længstuddannede i husstand)	12,78 år	12,61 år	12,78 år	12,60 år	13,20 år	13,04 år	13,23 år	13,08 år	13,27 år	13,14 år	13,37 år	13,19 år
Grundskole	21,86 %	22,93 %	21,89 %	22,99 %	20,23 %	21,64 %	20,06 %	21,07 %	19,61 %	20,47 %	18,37 %	19,93 %
Alment gymnasium	3,56 %	3,44 %	3,55 %	3,44 %	3,08 %	3,05 %	3,32 %	3,17 %	3,44 %	3,25 %	3,36 %	3,34 %
Erhvervsgymnasium	1,87 %	1,92 %	1,87 %	1,92 %	1,72 %	1,71 %	1,86 %	1,79 %	1,91 %	1,81 %	1,90 %	1,88 %
Erhvervsfaglig grunduddannelse	34,72 %	35,79 %	34,70 %	35,79 %	35,34 %	36,62 %	34,62 %	36,37 %	34,47 %	36,08 %	34,14 %	35,74 %
Kort videregående uddannelse	4,91 %	4,98 %	4,91 %	4,97 %	4,95 %	4,91 %	4,92 %	4,95 %	4,88 %	5,01 %	4,99 %	4,95 %
Mellemlang videregående uddannelse	23,06 %	21,89 %	23,04 %	21,84 %	23,92 %	22,80 %	24,43 %	23,28 %	24,48 %	23,56 %	25,30 %	23,92 %
Bachelor	0,85 %	0,83 %	0,84 %	0,83 %	1,22 %	1,12 %	1,26 %	1,17 %	1,36 %	1,26 %	1,37 %	1,27 %
Lang videregående uddannelse	6,99 %	5,79 %	7,00 %	5,78 %	8,09 %	6,78 %	8,32 %	7,10 %	8,76 %	7,56 %	9,50 %	7,96 %
Ukendt uddannelse	2,18 %	2,43 %	2,18 %	2,44 %	1,44 %	1,36 %	1,20 %	1,10 %	1,10 %	1,00 %	1,08 %	1,02 %