Gudbjerg-Gudme -Hesselager

Data om
Svendborg Kommune

Områdeafgrænsning:

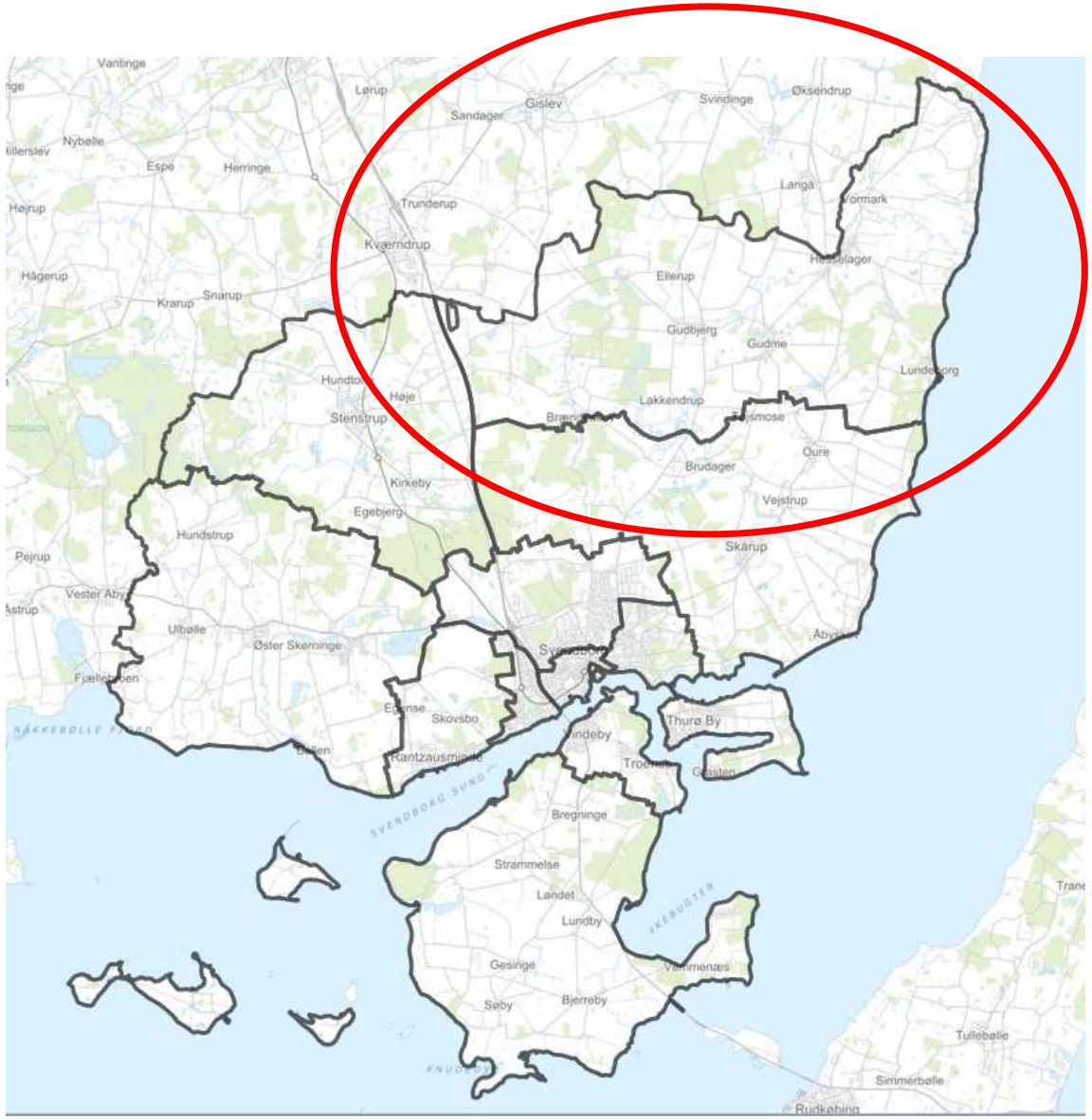

Nøgletal

År	Variabelnavn	Gudme (Lokalområder)	Svendborg (Kommuner)	Index
2020	Gennemsnitlig uddannelseslængde (længstuddannede i husstand)	12,83 år	13,19 år	97
2020	Beskæftigelsesgrad	41,96 %	41,21 %	102
2020	Gennemsnitsformue	1.002.762 kr	937.562 kr	107
2020	Antal børn i husstanden i gennemsnit	0,50 børn	0,47 børn	106
2020	Andel husstande med firmabil	2,34 %	1,97 %	119
2020	Gennemsnitsalder (baseret på ældste i husstanden)	58,62 år	56,29 år	104
2020	Gennemsnitlig husstandsindkomst	554.554 kr	535.367 kr	104
2020	Digitaliseringsfaktor	4,00	4,00	100
2020	Mediefaktor	4,00	4,00	100
2020	Transportfaktor	2,00	3,00	67
2020	Rygefaktor	7,00	6,00	117
2020	Miljøfaktor	6,00	6,00	100

Aldersfordeling (generel)

Variabelinformation

Alder

- Under 12 år
- Fra 12 til 16 år
- Fra 17 til 22 år
- Fra 23 til 29 år
- Fra 30 til 35 år
- Fra 36 til 39 år
- Fra 40 til 49 år
- Fra 50 til 59 år
- Fra 60 til 65 år
- Fra 66 til 75 år
- Over 75 år

Bag tallene
Tal for variablen alder er udregnet baseret på data på celler.
I opsummering af udvalget har vi skaleret med antal personer.
Personer uden data for variablen alder er ikke med i optællingen.

Alder
Andelen af personer i husstanden fordelt på 11 intervaller.

Defineret på: Personer
Dataniveau: Celler
Enhed: År

Fordeling - Aldersfordeling (generel)

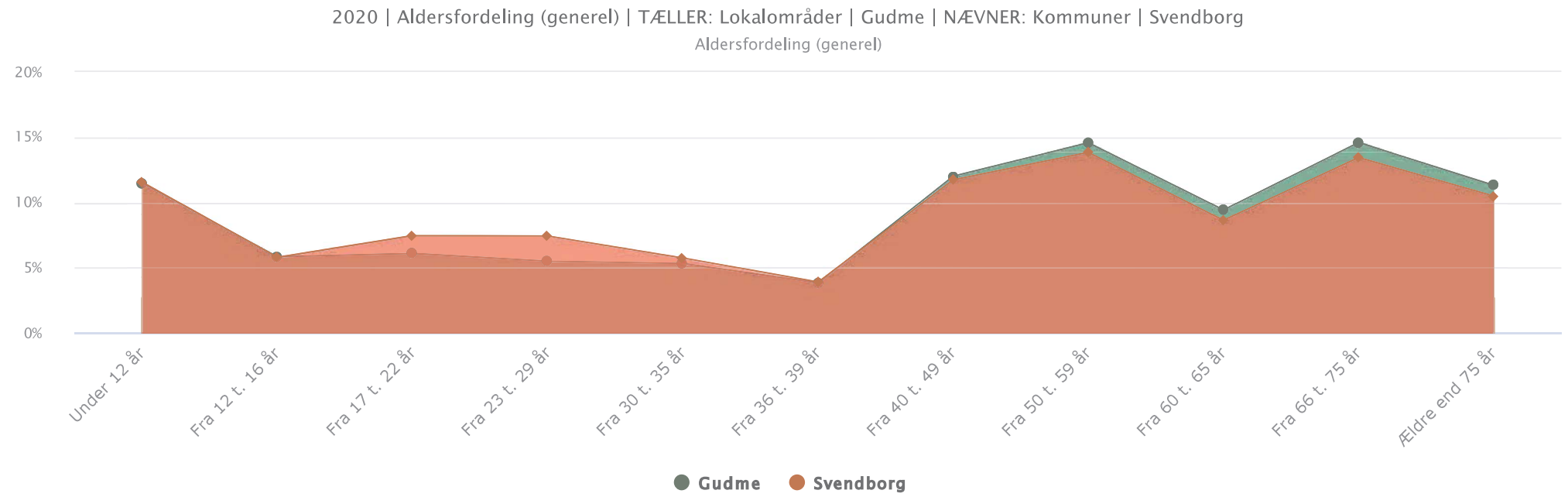

2020 | Aldersfordeling (generel)				
Variabelnavn	**Gudme (Lokalområder) - %**	**Kommuner (Svendborg) - %**	**Gudme (Lokalområder) - Personer**	**Kommuner (Svendborg) - Personer**
Under 12 år	11,50 %	11,55 %	518 Personer	6673 Personer
Fra 12 t. 16 år	5,83 %	5,79 %	263 Personer	3347 Personer
Fra 17 t. 22 år	6,09 %	7,46 %	275 Personer	4312 Personer
Fra 23 t. 29 år	5,50 %	7,43 %	248 Personer	4292 Personer
Fra 30 t. 35 år	5,32 %	5,74 %	240 Personer	3315 Personer
Fra 36 t. 39 år	3,83 %	3,90 %	172 Personer	2252 Personer
Fra 40 t. 49 år	12,01 %	11,73 %	542 Personer	6780 Personer
Fra 50 t. 59 år	14,58 %	13,84 %	658 Personer	7995 Personer
Fra 60 t. 65 år	9,43 %	8,63 %	425 Personer	4984 Personer
Fra 66 t. 75 år	14,60 %	13,44 %	658 Personer	7765 Personer
Ældre end 75 år	11,31 %	10,49 %	510 Personer	6059 Personer

Index - Aldersfordeling (generel)

Aldersfordeling (generel)		Gudme (Lokalområder)	Svendborg (Kommuner)	Index
Under 12 år	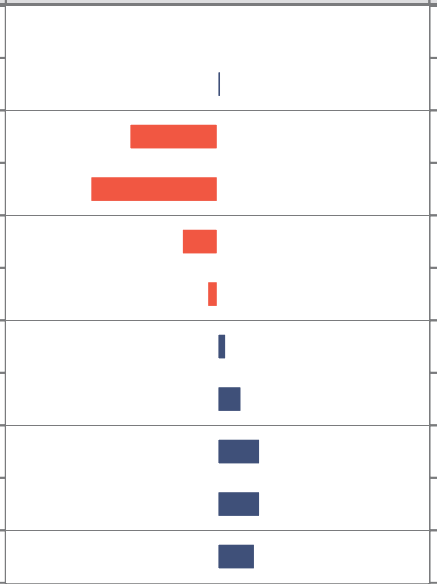	11,50 %	11,55 %	100
Fra 12 t. 16 år		5,83 %	5,79 %	101
Fra 17 t. 22 år		6,09 %	7,46 %	82
Fra 23 t. 29 år		5,50 %	7,43 %	74
Fra 30 t. 35 år		5,32 %	5,74 %	93
Fra 36 t. 39 år		3,83 %	3,90 %	98
Fra 40 t. 49 år		12,01 %	11,73 %	102
Fra 50 t. 59 år		14,58 %	13,84 %	105
Fra 60 t. 65 år		9,43 %	8,63 %	109
Fra 66 t. 75 år		14,60 %	13,44 %	109
Ældre end 75 år		11,31 %	10,49 %	108

Udvikling - Aldersfordeling (generel)

Aldersfordeling (generel) | TÆLLER: Lokalområder | Gudme | NÆVNER: Kommuner | Svendborg												
Aldersfordeling (generel)	2015		2016		2017		2018		2019		2020	
	T	N	T	N	T	N	T	N	T	N	T	N
Under 12 år	11,72 %	11,75 %	12,93 %	12,05 %	12,87 %	11,87 %	12,87 %	11,87 %	11,63 %	11,58 %	11,50 %	11,55 %
Fra 12 t. 16 år	5,86 %	5,64 %	6,28 %	5,84 %	6,16 %	5,73 %	6,16 %	5,74 %	5,81 %	5,66 %	5,83 %	5,79 %
Fra 17 t. 22 år	6,48 %	8,31 %	6,17 %	8,06 %	5,40 %	7,93 %	5,39 %	7,93 %	6,26 %	7,85 %	6,09 %	7,46 %
Fra 23 t. 29 år	5,23 %	6,88 %	4,76 %	7,19 %	4,97 %	7,52 %	4,96 %	7,51 %	5,70 %	7,66 %	5,50 %	7,43 %
Fra 30 t. 35 år	4,86 %	5,22 %	5,45 %	5,50 %	5,36 %	5,53 %	5,36 %	5,53 %	5,24 %	5,51 %	5,32 %	5,74 %
Fra 36 t. 39 år	4,36 %	4,35 %	4,50 %	4,30 %	4,40 %	4,22 %	4,39 %	4,23 %	3,93 %	3,94 %	3,83 %	3,90 %
Fra 40 t. 49 år	12,75 %	12,35 %	13,89 %	12,80 %	13,45 %	12,16 %	13,43 %	12,16 %	12,04 %	11,79 %	12,01 %	11,73 %
Fra 50 t. 59 år	15,54 %	14,37 %	16,66 %	14,66 %	15,92 %	14,37 %	15,92 %	14,38 %	14,76 %	13,92 %	14,58 %	13,84 %
Fra 60 t. 65 år	9,32 %	8,56 %	8,40 %	8,56 %	9,56 %	8,96 %	9,57 %	8,96 %	9,48 %	8,82 %	9,43 %	8,63 %
Fra 66 t. 75 år	13,59 %	12,61 %	11,90 %	12,28 %	12,56 %	12,75 %	12,58 %	12,75 %	14,17 %	13,16 %	14,60 %	13,44 %
Ældre end 75 år	10,28 %	9,96 %	9,05 %	8,76 %	9,37 %	8,95 %	9,38 %	8,95 %	10,98 %	10,11 %	11,31 %	10,49 %

Aldersfordeling (ældste i husstanden)

Variabelinformation

Ældste person i husstanden

- Under 23 år
- Fra 23 til 29 år
- Fra 30 til 35 år
- Fra 36 til 39 år
- Fra 40 til 49 år
- Fra 50 til 59 år
- Fra 60 til 65 år
- Fra 66 til 75 år
- Over 75 år

Bag tallene
Tal for variablen ældste person i husstanden er udregnet baseret på data på vejbidklynger.
I opsummering af udvalget har vi skaleret med antal husstande.
I opsummering af basen har vi skaleret med antal husstande.
Husstande uden data for variablen ældste person i husstanden er ikke med i optællingen.

Ældste person i husstanden
Alder for den ældste person i husstanden fordelt på ni aldersintervaller.

Defineret på: Husstande
Dataniveau: Vejbidklynger Enhed: År

Fordeling - Aldersfordeling (ældste i husstanden)

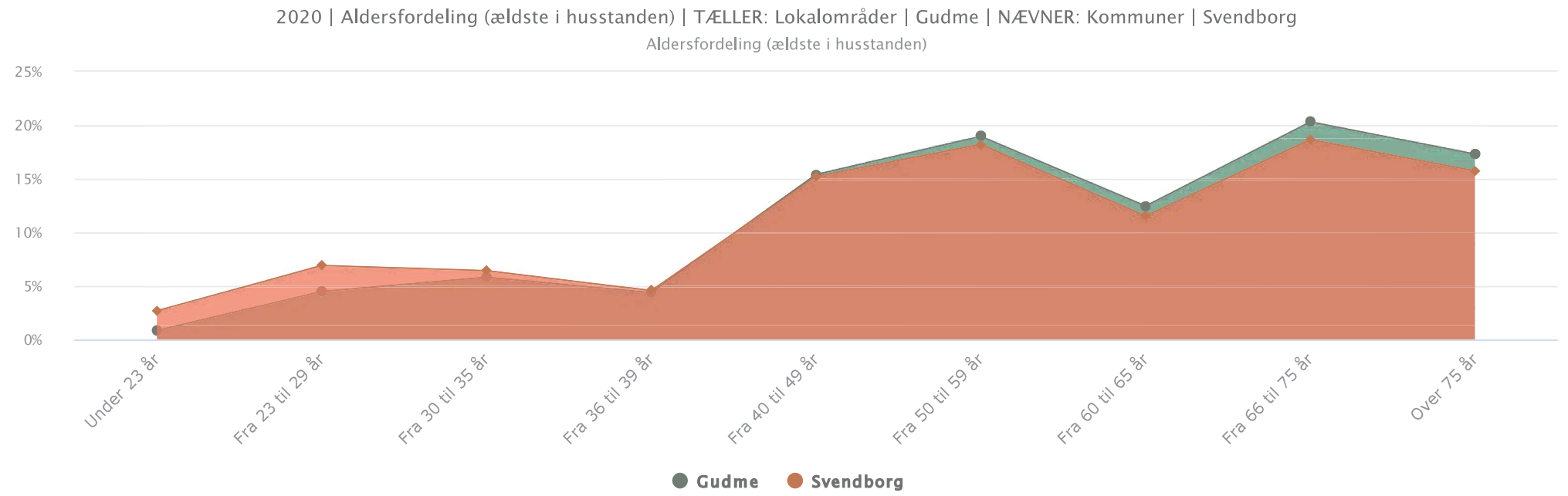

2020 | Aldersfordeling (ældste i husstanden)				
Variabelnavn	**Gudme (Lokalområder) - %**	**Kommuner (Svendborg) - %**	**Gudme (Lokalområder) - Husstande**	**Kommuner (Svendborg) - Husstande**
Under 23 år	0,85 %	2,69 %	17 Husstande	752 Husstande
Fra 23 til 29 år	4,49 %	6,91 %	95 Husstande	1936 Husstande
Fra 30 til 35 år	5,82 %	6,43 %	123 Husstande	1800 Husstande
Fra 36 til 39 år	4,38 %	4,58 %	92 Husstande	1283 Husstande
Fra 40 til 49 år	15,41 %	15,23 %	326 Husstande	4266 Husstande
Fra 50 til 59 år	18,97 %	18,22 %	401 Husstande	5103 Husstande
Fra 60 til 65 år	12,46 %	11,54 %	264 Husstande	3231 Husstande
Fra 66 til 75 år	20,32 %	18,66 %	430 Husstande	5224 Husstande
Over 75 år	17,31 %	15,74 %	366 Husstande	4408 Husstande

Index - Aldersfordeling (ældste i husstanden)

Aldersfordeling (ældste i husstanden)		Gudme (Lokalområder)	Svendborg (Kommuner)	Index
Under 23 år		0,85 %	2,69 %	32
Fra 23 til 29 år		4,49 %	6,91 %	65
Fra 30 til 35 år		5,82 %	6,43 %	90
Fra 36 til 39 år		4,38 %	4,58 %	96
Fra 40 til 49 år		15,41 %	15,23 %	101
Fra 50 til 59 år		18,97 %	18,22 %	104
Fra 60 til 65 år		12,46 %	11,54 %	108
Fra 66 til 75 år		20,32 %	18,66 %	109
Over 75 år		17,31 %	15,74 %	110

Udvikling - Aldersfordeling (ældste i husstanden)

Aldersfordeling (ældste i husstanden) | TÆLLER: Lokalområder | Gudme | NÆVNER: Kommuner | Svendborg												
Aldersfordeling (ældste i husstanden)	2015		2016		2017		2018		2019		2020	
	T	N	T	N	T	N	T	N	T	N	T	N
Under 23 år	1,44 %	3,61 %	1,22 %	3,57 %	1,15 %	3,37 %	0,95 %	3,20 %	0,90 %	2,84 %	0,85 %	2,69 %
Fra 23 til 29 år	4,80 %	6,95 %	4,82 %	7,15 %	4,53 %	7,01 %	4,41 %	7,00 %	4,56 %	7,03 %	4,49 %	6,91 %
Fra 30 til 35 år	5,29 %	5,97 %	5,35 %	5,97 %	5,33 %	6,03 %	5,23 %	6,06 %	5,62 %	6,15 %	5,82 %	6,43 %
Fra 36 til 39 år	5,36 %	5,44 %	5,16 %	5,16 %	4,86 %	4,99 %	4,73 %	4,83 %	4,56 %	4,65 %	4,38 %	4,58 %
Fra 40 til 49 år	16,68 %	16,35 %	16,72 %	16,07 %	16,10 %	15,75 %	15,88 %	15,37 %	15,59 %	15,32 %	15,41 %	15,23 %
Fra 50 til 59 år	20,53 %	19,04 %	20,46 %	18,91 %	20,06 %	18,75 %	19,87 %	18,63 %	19,23 %	18,35 %	18,97 %	18,22 %
Fra 60 til 65 år	12,52 %	11,54 %	12,41 %	11,34 %	12,32 %	11,64 %	12,75 %	11,89 %	12,76 %	11,89 %	12,46 %	11,54 %
Fra 66 til 75 år	18,51 %	16,91 %	19,09 %	17,38 %	19,59 %	17,84 %	19,96 %	18,19 %	19,95 %	18,43 %	20,32 %	18,66 %
Over 75 år	14,86 %	14,19 %	14,76 %	14,44 %	16,05 %	14,62 %	16,22 %	14,83 %	16,83 %	15,33 %	17,31 %	15,74 %
Gennemsnitsalder (baseret på ældste i husstanden)	57,09 år	55,06 år	57,20 år	55,23 år	57,92 år	55,53 år	58,21 år	55,78 år	58,38 år	56,10 år	58,62 år	56,29 år

Beskæftigelse

Variabelinformation

Beskæftigelse

- Selvstændige
- Topledere
- Lønmodtagere på højt niveau
- Lønmodtagere på mellem niveau
- Lønmodtagere på grundniveau
- Øvrige lønmodtagere
- Arbejdsledige
- Under uddannelse
- Efterlønsmodtagere
- Pensionist
- Børn under 16 år
- Øvrige uden for arbejdsstyrken

Bag tallene
Tal for variablen beskæftigelse er udregnet baseret på data på celler. I opsummering af udvalget har vi skaleret med antal personer. I opsummering af basen har vi skaleret med antal personer.
Personer uden data for variablen beskæftigelse er ikke med i optællingen.

Beskæftigelse
Andelen af personer, der er i beskæftigelse på husstanden.

Defineret på: Personer
Data niveau: Celler

Fordeling - Beskæftigelse

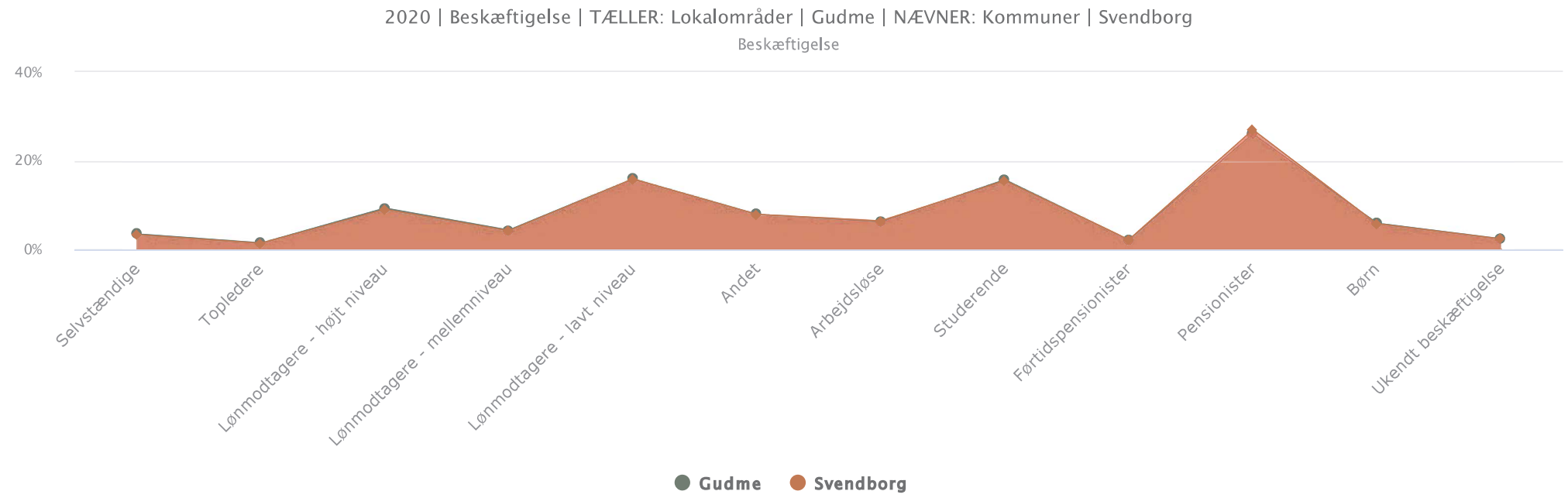

2020 | Beskæftigelse				
Variabelnavn	Gudme (Lokalområder) - %	Kommuner (Svendborg) - %	Gudme (Lokalområder) - Personer	Kommuner (Svendborg) - Personer
Selvstændige	3,41 %	3,24 %	153 Personer	1872 Personer
Topledere	1,35 %	1,29 %	60 Personer	746 Personer
Lønmodtagere - højt niveau	9,22 %	8,93 %	416 Personer	5157 Personer
Lønmodtagere - mellemniveau	4,25 %	4,13 %	191 Personer	2386 Personer
Lønmodtagere - lavt niveau	15,86 %	15,80 %	716 Personer	9126 Personer
Andet	7,87 %	7,82 %	355 Personer	4520 Personer
Arbejdsløse	6,17 %	6,37 %	278 Personer	3679 Personer
Studerende	15,64 %	15,41 %	705 Personer	8903 Personer
Førtidspensionister	2,08 %	2,12 %	93 Personer	1226 Personer
Pensionister	26,01 %	26,94 %	1174 Personer	15568 Personer
Børn	5,83 %	5,68 %	262 Personer	3279 Personer
Ukendt beskæftigelse	2,32 %	2,27 %	104 Personer	1310 Personer

Index - Beskæftigelse

Beskæftigelse		Gudme (Lokalområder)	Svendborg (Kommuner)	Index
Selvstændige		3,41 %	3,24 %	105
Topledere		1,35 %	1,29 %	104
Lønmodtagere - højt niveau		9,22 %	8,93 %	103
Lønmodtagere - mellemniveau		4,25 %	4,13 %	103
Lønmodtagere - lavt niveau		15,86 %	15,80 %	100
Andet		7,87 %	7,82 %	101
Arbejdsløse		6,17 %	6,37 %	97
Studerende		15,64 %	15,41 %	102
Førtidspensionister		2,08 %	2,12 %	98
Pensionister		26,01 %	26,94 %	97
Børn		5,83 %	5,68 %	103
Ukendt beskæftigelse		2,32 %	2,27 %	102

Udvikling - Beskæftigelse

Beskæftigelse | TÆLLER: Lokalområder | Gudme | NÆVNER: Kommuner | Svendborg												
Beskæftigelse	2015		2016		2017		2018		2019		2020	
	T	N	T	N	T	N	T	N	T	N	T	N
Selvstændige	3,43 %	3,23 %	5,20 %	3,38 %	4,93 %	3,26 %	5,17 %	3,36 %	5,11 %	3,42 %	3,41 %	3,24 %
Topledere	1,37 %	1,29 %	1,43 %	1,46 %	1,46 %	1,41 %	1,47 %	1,49 %	1,40 %	1,50 %	1,35 %	1,29 %
Lønmodtagere - højt niveau	9,31 %	8,91 %	7,81 %	9,85 %	7,87 %	9,77 %	7,77 %	10,15 %	7,78 %	10,29 %	9,22 %	8,93 %
Lønmodtagere - mellemniveau	4,28 %	4,13 %	3,87 %	4,16 %	3,75 %	4,06 %	4,03 %	4,12 %	4,01 %	4,21 %	4,25 %	4,13 %
Lønmodtagere - lavt niveau	15,96 %	15,78 %	18,23 %	17,20 %	18,10 %	16,87 %	18,64 %	17,32 %	19,29 %	17,51 %	15,86 %	15,80 %
Andet	7,92 %	7,81 %	9,95 %	7,52 %	9,58 %	7,41 %	9,44 %	7,54 %	10,30 %	7,99 %	7,87 %	7,82 %
Arbejdsløse	6,13 %	6,37 %	5,37 %	6,24 %	5,52 %	6,30 %	4,93 %	6,08 %	4,40 %	5,47 %	6,17 %	6,37 %
Studerende	15,69 %	15,38 %	15,61 %	16,14 %	15,41 %	15,73 %	14,87 %	15,59 %	14,22 %	15,57 %	15,64 %	15,41 %
Førtidspensionister	2,09 %	2,13 %	1,46 %	1,78 %	1,43 %	1,76 %	1,43 %	1,62 %	1,03 %	1,14 %	2,08 %	2,12 %
Pensionister	25,67 %	27,03 %	23,41 %	24,70 %	22,39 %	24,29 %	22,83 %	23,58 %	24,77 %	25,23 %	26,01 %	26,94 %
Børn	5,85 %	5,67 %	5,35 %	5,44 %	5,62 %	5,39 %	5,61 %	5,49 %	5,18 %	5,35 %	5,83 %	5,68 %
Ukendt beskæftigelse	2,31 %	2,26 %	2,31 %	2,12 %	3,94 %	3,74 %	3,81 %	3,67 %	2,53 %	2,32 %	2,32 %	2,27 %
Beskæftigelsesgrad	42,26 %	41,16 %	46,49 %	43,57 %	45,68 %	42,78 %	46,52 %	43,98 %	47,87 %	44,93 %	41,96 %	41,21 %

Bilrådighed

Variabelinformation

Bilrådighed

- Ingen biler
- 1 bil
- Mere end 1 bil

Bag tallene
Tal for variablen bilrådighed er udregnet baseret på data på vejbidklynger.
I opsummering af udvalget har vi skaleret med antal husstande. I opsummering af basen har vi skaleret med antal husstande.
Husstande uden data for variablen bilrådighed er ikke med i optællingen.

Bilrådighed
Antal personbiler til rådighed i husstanden baseret på andelen af husstande i klyngen, der har henholdsvis ingen, en eller mere end en bil.
Bilen kan være ejet, leaset eller firmabil.
Personbiler er defineret som et motorkøretøj med 4 eller flere hjul, indrettet til befordring af højst 9 personer (inkl. føreren), samt motorkøretøjer med 3 hjul hvis egenvægt overstiger 400 kg.
Med egenvægt menes køretøjets vægt i tom tilstand. Udstyr, der normalt medføres på køretøjet, fx en kran, medregnes. Vægt af brændstof og fører indgår ikke i egenvægten.

Defineret på: Husstande
Dataniveau: Vejbidklynger
Enhed: Biler

Fordeling - Bilrådighed

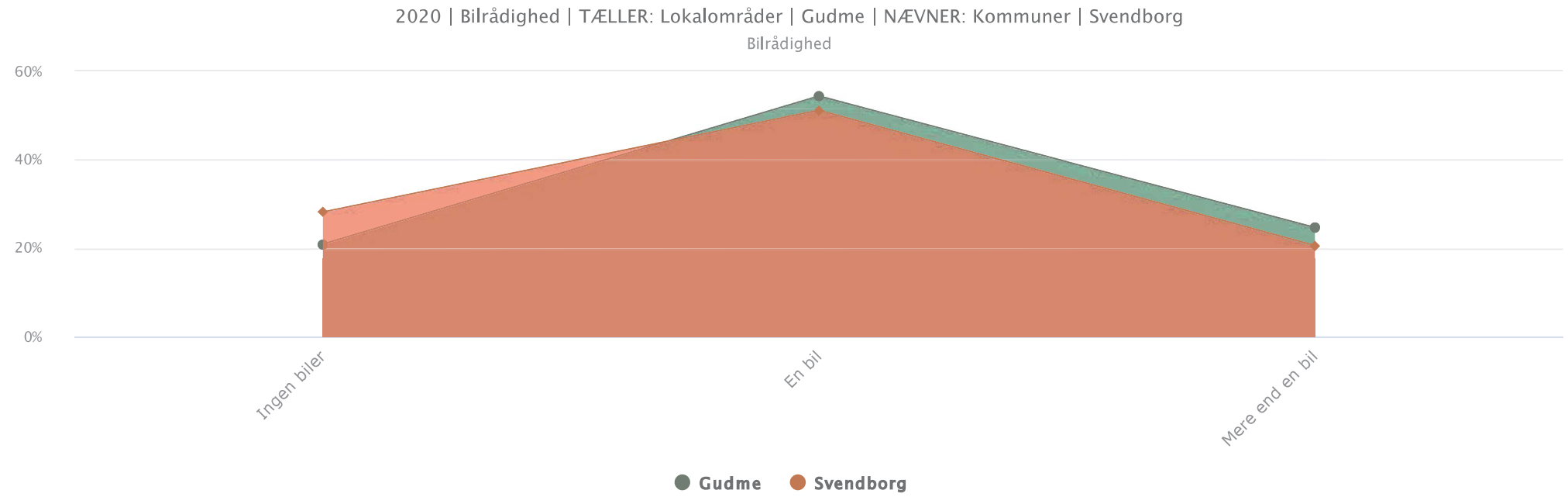

2020 | Bilrådighed				
Variabelnavn	**Gudme (Lokalområder) - %**	**Kommuner (Svendborg) - %**	**Gudme (Lokalområder) - Husstande**	**Kommuner (Svendborg) - Husstande**
Ingen biler	20,92 %	28,17 %	443 Husstande	7890 Husstande
En bil	54,40 %	51,21 %	1152 Husstande	14342 Husstande
Mere end en bil	24,68 %	20,62 %	522 Husstande	5774 Husstande

Index - Bilrådighed

Bilrådighed		Gudme (Lokalområder)	Svendborg (Kommuner)	Index
Ingen biler		20,92 %	28,17 %	74
En bil		54,40 %	51,21 %	106
Mere end en bil		24,68 %	20,62 %	120

Udvikling - Bilrådighed

Bilrådighed | TÆLLER: Lokalområder | Gudme | NÆVNER: Kommuner | Svendborg												
Bilrådighed	2015		2016		2017		2018		2019		2020	
	T	N	T	N	T	N	T	N	T	N	T	N
Ingen biler	24,31 %	33,28 %	23,95 %	33,37 %	23,92 %	31,94 %	22,67 %	30,29 %	22,12 %	29,28 %	20,92 %	28,17 %
En bil	55,31 %	50,93 %	54,05 %	49,61 %	55,82 %	50,93 %	55,04 %	50,95 %	55,02 %	51,28 %	54,40 %	51,21 %
Mere end en bil	20,38 %	15,79 %	22,00 %	17,02 %	20,25 %	17,13 %	22,29 %	18,76 %	22,86 %	19,45 %	24,68 %	20,62 %

Bolig - Ejerforhold

Variabelinformation

Ejerforhold

- Ejerbolig
- Privat leje
- Offentlig leje
- Andelsbolig
- Ukendt

Bag tallene
Tal for variablen ejerforhold er udregnet baseret på data på enhedsadresser.
I opsummeringen har vi skaleret med antal husstande.
Husstande uden data for variablen ejerforhold er ikke med i optællingen.

Ejerforhold
Ejerforhold er udledt af Geomatic baseret på oplysninger i BBR og ESR.
Ejerforhold stammer fra den primære bolig-/erhvervsenhed på enhedsadressen.
I tilfælde af flere bolig-/erhvervsenheder på samme enhedsadresse, angiver den primære enhed den enhed som mest sandsynligt anvendes til privat beboelse.

Defineret på: Enhedsadresser
Dataniveau: Eksakt (en-til-en)

Fordeling - Bolig - Ejerforhold

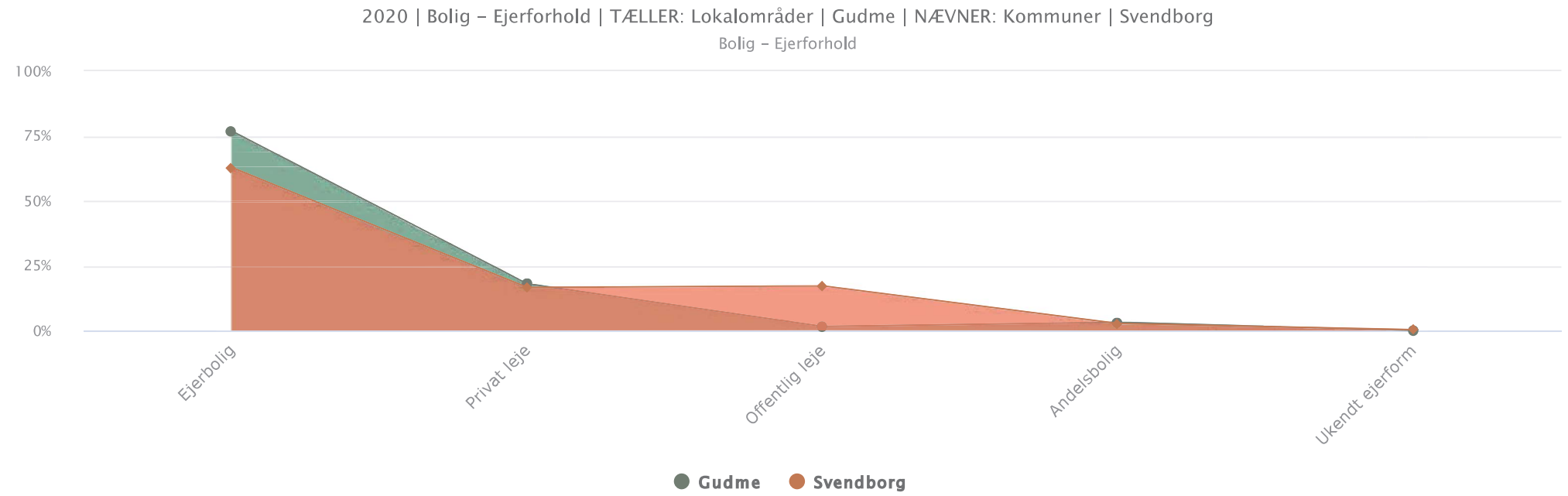

2020 | Bolig - Ejerforhold				
Variabelnavn	**Gudme (Lokalområder) - %**	**Kommuner (Svendborg) - %**	**Gudme (Lokalområder) - Husstande**	**Kommuner (Svendborg) - Husstande**
Ejerbolig	76,96 %	62,87 %	1630 Husstande	17608 Husstande
Privat leje	18,09 %	16,67 %	383 Husstande	4668 Husstande
Offentlig leje	1,65 %	17,29 %	35 Husstande	4843 Husstande
Andelsbolig	3,24 %	2,76 %	68 Husstande	772 Husstande
Ukendt ejerform	0,06 %	0,41 %	1 Husstande	115 Husstande

Index - Bolig - Ejerforhold

Bolig - Ejerforhold		Gudme (Lokalområder)	Svendborg (Kommuner)	Index
Ejerbolig		76,96 %	62,87 %	122
Privat leje		18,09 %	16,67 %	109
Offentlig leje		1,65 %	17,29 %	10
Andelsbolig		3,24 %	2,76 %	117
Ukendt ejerform		0,06 %	0,41 %	14

Udvikling - Bolig - Ejerforhold

Bolig - Ejerforhold | TÆLLER: Lokalområder | Gudme | NÆVNER: Kommuner | Svendborg								
Bolig - Ejerforhold	2017		2018		2019		2020	
	T	N	T	N	T	N	T	N
Ejerbolig	80,99 %	64,93 %	78,39 %	64,23 %	78,05 %	63,78 %	76,96 %	62,87 %
Privat leje	6,76 %	12,46 %	8,95 %	13,27 %	9,28 %	13,88 %	18,09 %	16,67 %
Offentlig leje	8,07 %	18,36 %	8,66 %	18,29 %	8,83 %	18,22 %	1,65 %	17,29 %
Andelsbolig	4,13 %	4,01 %	3,90 %	3,99 %	3,82 %	3,71 %	3,24 %	2,76 %
Ukendt ejerform	0,04 %	0,24 %	0,09 %	0,23 %	0,03 %	0,40 %	0,06 %	0,41 %

Bolig - Opførelsesår

Variabelinformation

Opførelsesår

- Før 1940
- Fra 1940 til 1965
- Fra 1966 til 1972
- Fra 1973 til 1982
- Fra 1983 til 1995
- Fra 1996 til 2003
- Efter 2003
- Ukendt

Bag tallene
Tal for variablen opførelsesår er udregnet baseret på data på geomatic ois-klynger.
I opsummeringen har vi skaleret med antal husstande.
Husstande uden data for variablen opførelsesår er ikke med i optællingen.

Opførelsesår
Opførelsesår stammer fra den bygning som den primære bolig-/erhvervsenhed på enhedsadressen tilhører.
I tilfælde af flere bolig-/erhvervsenheder på samme enhedsadresse, angiver den primære enhed den enhed som mest sandsynligt anvendes til privat beboelse.

Defineret på: Husstandsadresser
Dataniveau: Geomatic OIS-klynger

Fordeling - Bolig - Opførelsesår

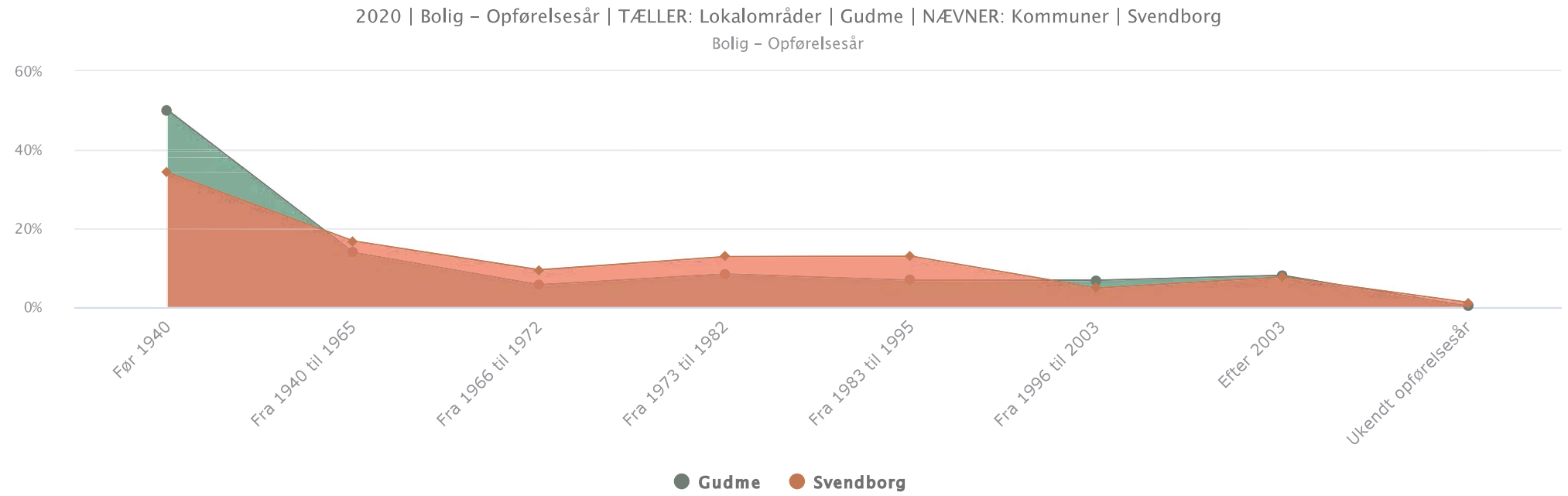

2020 | Bolig - Opførelsesår				
Variabelnavn	**Gudme (Lokalområder) - %**	**Kommuner (Svendborg) - %**	**Gudme (Lokalområder) - Husstande**	**Kommuner (Svendborg) - Husstande**
Før 1940	50,06 %	34,25 %	1060 Husstande	9593 Husstande
Fra 1940 til 1965	13,88 %	16,79 %	294 Husstande	4703 Husstande
Fra 1966 til 1972	5,68 %	9,47 %	120 Husstande	2652 Husstande
Fra 1973 til 1982	8,43 %	12,85 %	178 Husstande	3599 Husstande
Fra 1983 til 1995	6,84 %	12,95 %	144 Husstande	3628 Husstande
Fra 1996 til 2003	6,82 %	4,86 %	144 Husstande	1361 Husstande
Efter 2003	8,07 %	7,65 %	171 Husstande	2143 Husstande
Ukendt opførelsesår	0,21 %	1,16 %	4 Husstande	326 Husstande

Index - Bolig - Opførelsesår

Bolig - Opførelsesår		Gudme (Lokalområder)	Svendborg (Kommuner)	Index
Før 1940		50,06 %	34,25 %	146
Fra 1940 til 1965		13,88 %	16,79 %	83
Fra 1966 til 1972		5,68 %	9,47 %	60
Fra 1973 til 1982		8,43 %	12,85 %	66
Fra 1983 til 1995		6,84 %	12,95 %	53
Fra 1996 til 2003		6,82 %	4,86 %	140
Efter 2003		8,07 %	7,65 %	105
Ukendt opførelsesår		0,21 %	1,16 %	18

Udvikling - Bolig - Opførelsesår

Bolig - Opførelsesår | TÆLLER: Lokalområder | Gudme | NÆVNER: Kommuner | Svendborg								
Bolig - Opførelsesår	2017		2018		2019		2020	
	T	N	T	N	T	N	T	N
Før 1940	50,07 %	35,10 %	49,93 %	35,03 %	50,55 %	34,90 %	50,06 %	34,25 %
Fra 1940 til 1965	13,38 %	17,36 %	14,30 %	17,33 %	13,82 %	17,04 %	13,88 %	16,79 %
Fra 1966 til 1972	6,13 %	9,98 %	5,87 %	9,79 %	5,77 %	9,58 %	5,68 %	9,47 %
Fra 1973 til 1982	8,87 %	13,43 %	8,38 %	13,37 %	8,43 %	13,08 %	8,43 %	12,85 %
Fra 1983 til 1995	6,95 %	13,14 %	6,82 %	13,22 %	6,77 %	13,08 %	6,84 %	12,95 %
Fra 1996 til 2003	6,42 %	5,01 %	6,37 %	4,96 %	6,87 %	4,92 %	6,82 %	4,86 %
Efter 2003	8,08 %	5,88 %	8,26 %	6,21 %	7,69 %	6,70 %	8,07 %	7,65 %
Ukendt opførelsesår	0,09 %	0,10 %	0,07 %	0,10 %	0,09 %	0,69 %	0,21 %	1,16 %

Bolig - Opvarmningsform

Variabelinformation

Opvarmningsform

- Fjernvarme
- Naturgas
- Flydende brændsel
- Elektricitet
- Andet

Bag tallene
Tal for variablen opvarmningsform er udregnet baseret på data på geomatic ois-klynger.
I opsummeringen har vi skaleret med antal husstande.
Husstande uden data for variablen opvarmningsform er ikke med i optællingen.

Opvarmningsform
Afledt opvarmningsmiddel beregnet af Geomatic baseret på BBR data.
Opvarmningsform stammer fra den primære bolig-/erhvervsenhed på enhedsadressen.
I tilfælde af flere bolig-/erhvervsenheder på samme enhedsadresse, angiver den primære enhed den enhed som mest sandsynligt anvendes til privat beboelse.

Defineret på: Husstandsadresser
Dataniveau: Geomatic OIS-klynger

Fordeling - Bolig - Opvarmningsform

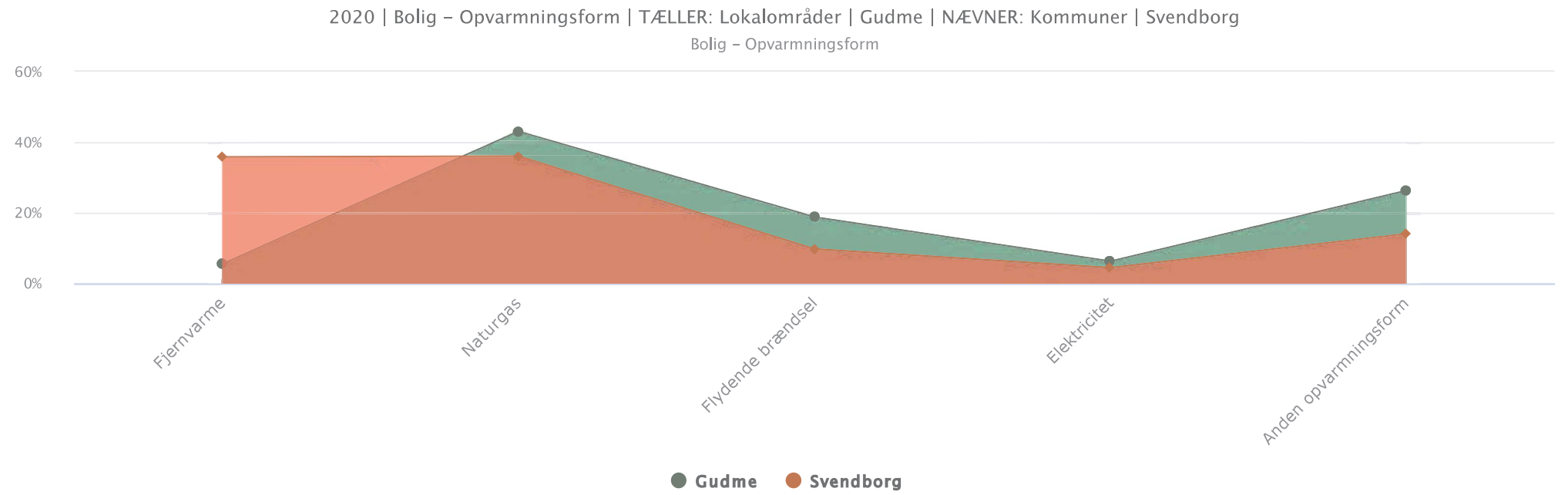

2020 | Bolig - Opvarmningsform				
Variabelnavn	**Gudme (Lokalområder) - %**	**Kommuner (Svendborg) - %**	**Gudme (Lokalområder) - Husstande**	**Kommuner (Svendborg) - Husstande**
Fjernvarme	5,52 %	35,78 %	116 Husstande	10021 Husstande
Naturgas	43,08 %	36,06 %	912 Husstande	10099 Husstande
Flydende brændsel	18,82 %	9,73 %	398 Husstande	2725 Husstande
Elektricitet	6,28 %	4,41 %	133 Husstande	1234 Husstande
Anden opvarmningsform	26,31 %	14,03 %	557 Husstande	3928 Husstande

Index - Bolig - Opvarmningsform

Bolig - Opvarmningsform		Gudme (Lokalområder)	Svendborg (Kommuner)	Index
Fjernvarme		5,52 %	35,78 %	15
Naturgas		43,08 %	36,06 %	119
Flydende brændsel		18,82 %	9,73 %	193
Elektricitet		6,28 %	4,41 %	142
Anden opvarmningsform		26,31 %	14,03 %	188

Udvikling - Bolig - Opvarmningsform

Bolig - Opvarmningsform | TÆLLER: Lokalområder | Gudme | NÆVNER: Kommuner | Svendborg								
Bolig - Opvarmningsform	2017		2018		2019		2020	
	T	N	T	N	T	N	T	N
Fjernvarme	6,01 %	34,67 %	5,25 %	34,82 %	5,75 %	35,72 %	5,52 %	35,78 %
Naturgas	41,96 %	36,71 %	43,01 %	36,90 %	42,27 %	36,20 %	43,08 %	36,06 %
Flydende brændsel	25,07 %	14,04 %	23,58 %	13,04 %	21,85 %	11,22 %	18,82 %	9,73 %
Elektricitet	6,26 %	4,59 %	6,46 %	4,53 %	6,16 %	4,53 %	6,28 %	4,41 %
Anden opvarmningsform	20,70 %	9,98 %	21,71 %	10,72 %	23,97 %	12,33 %	26,31 %	14,03 %

Bolig - Størrelse

Variabelinformation

Boligstørrelse

- Under 41 m²
- Fra 41 til 60 m²
- Fra 61 til 70 m²
- Fra 71 til 80 m²
- Fra 81 til 90 m²
- Fra 91 til 100 m²
- Fra 101 til 115 m²
- Fra 116 til 130 m²
- Fra 131 til 150 m²
- Fra 151 til 180 m²

Bag tallene
al for variablen boligstørrelse er udregnet baseret på data på enhedsadresser.
I opsummeringen har vi skaleret med antal husstande.
Husstande uden data for variablen boligstørrelse er ikke med i optællingen.

Boligstørrelse
Areal af samtlige beboelsesrum incl. køkken, bad, wc-rum, herunder boligareal i udnyttet tagetage.
I kælderetage medtages arealet af de rum, der må anvendes til beboelse i henhold til byggelovgivningen samt arealet af køkken, baderum og wc-rum.
Arealet måles til ydersiden af ydervægge (bruttoetageareal). Arealet inkluderer andel af adgangsarealer.
Boligstørrelse stammer fra den primære bolig-/erhvervsenhed på enhedsadressen.
I tilfælde af flere bolig-/erhvervsenheder på samme enhedsadresse, angiver den primære enhed den enhed som mest sandsynligt anvendes til privat beboelse.

Defineret på: Enhedsadresser
Dataniveau: Eksakt (en-til-en) Enhed: m²

Fordeling - Bolig - Størrelse

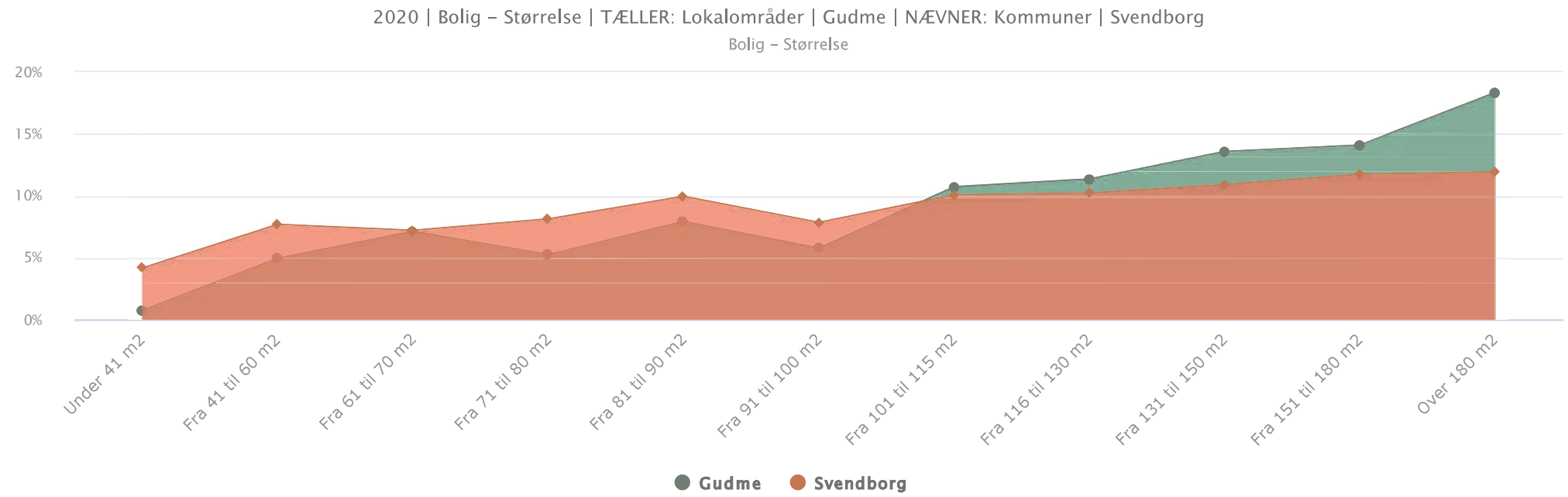

2020 | Bolig - Størrelse				
Variabelnavn	**Gudme (Lokalområder) - %**	**Kommuner (Svendborg) - %**	**Gudme (Lokalområder) - Husstande**	**Kommuner (Svendborg) - Husstande**
Under 41 m2	0,76 %	4,18 %	16 Husstande	1169 Husstande
Fra 41 til 60 m2	4,97 %	7,71 %	105 Husstande	2158 Husstande
Fra 61 til 70 m2	7,14 %	7,22 %	151 Husstande	2023 Husstande
Fra 71 til 80 m2	5,27 %	8,15 %	111 Husstande	2282 Husstande
Fra 81 til 90 m2	7,94 %	9,97 %	168 Husstande	2792 Husstande
Fra 91 til 100 m2	5,78 %	7,87 %	122 Husstande	2204 Husstande
Fra 101 til 115 m2	10,73 %	10,08 %	227 Husstande	2824 Husstande
Fra 116 til 130 m2	11,36 %	10,23 %	240 Husstande	2864 Husstande
Fra 131 til 150 m2	13,59 %	10,91 %	288 Husstande	3056 Husstande
Fra 151 til 180 m2	14,11 %	11,74 %	299 Husstande	3287 Husstande
Over 180 m2	18,34 %	11,94 %	388 Husstande	3343 Husstande

Index - Bolig - Størrelse

Bolig - Størrelse		Gudme (Lokalområder)	Svendborg (Kommuner)	Index
Under 41 m2		0,76 %	4,18 %	18
Fra 41 til 60 m2		4,97 %	7,71 %	64
Fra 61 til 70 m2		7,14 %	7,22 %	99
Fra 71 til 80 m2		5,27 %	8,15 %	65
Fra 81 til 90 m2		7,94 %	9,97 %	80
Fra 91 til 100 m2		5,78 %	7,87 %	73
Fra 101 til 115 m2		10,73 %	10,08 %	106
Fra 116 til 130 m2		11,36 %	10,23 %	111
Fra 131 til 150 m2		13,59 %	10,91 %	125
Fra 151 til 180 m2		14,11 %	11,74 %	120
Over 180 m2		18,34 %	11,94 %	154

Udvikling - Bolig - Størrelse

Bolig - Størrelse | TÆLLER: Lokalområder | Gudme | NÆVNER: Kommuner | Svendborg								
Bolig - Størrelse	2017		2018		2019		2020	
	T	N	T	N	T	N	T	N
Under 41 m2	0,83 %	4,23 %	0,74 %	4,21 %	0,73 %	4,20 %	0,76 %	4,18 %
Fra 41 til 60 m2	5,06 %	7,93 %	4,91 %	7,96 %	5,01 %	7,92 %	4,97 %	7,71 %
Fra 61 til 70 m2	6,61 %	7,20 %	6,51 %	7,22 %	6,96 %	7,10 %	7,14 %	7,22 %
Fra 71 til 80 m2	4,61 %	8,23 %	5,15 %	8,16 %	5,08 %	7,98 %	5,27 %	8,15 %
Fra 81 til 90 m2	7,85 %	9,83 %	8,02 %	9,78 %	7,87 %	9,73 %	7,94 %	9,97 %
Fra 91 til 100 m2	5,99 %	7,69 %	5,88 %	7,66 %	5,90 %	7,92 %	5,78 %	7,87 %
Fra 101 til 115 m2	10,80 %	10,17 %	10,84 %	10,16 %	10,71 %	10,07 %	10,73 %	10,08 %
Fra 116 til 130 m2	11,51 %	10,56 %	11,97 %	10,57 %	11,87 %	10,44 %	11,36 %	10,23 %
Fra 131 til 150 m2	14,11 %	11,16 %	13,68 %	11,10 %	13,42 %	10,97 %	13,59 %	10,91 %
Fra 151 til 180 m2	14,16 %	11,56 %	14,04 %	11,60 %	14,06 %	11,74 %	14,11 %	11,74 %
Over 180 m2	18,47 %	11,44 %	18,24 %	11,58 %	18,40 %	11,92 %	18,34 %	11,94 %

Bolig - Tagmateriale

Variabelinformation

Tagmateriale

- Fibercement
- Cementsten
- Tegl
- Tagpap
- Andet

Bag tallene
Tal for variablen tagmateriale er udregnet baseret på data på geomatic ois-klynger.
I opsummeringen har vi skaleret med antal husstande.
Husstande uden data for variablen tagmateriale er ikke med i optællingen.

Tagmateriale
Simplificeret tagmaterialevariabel, som kun indeholder kategorier for de mest almindelige typer af tagmateriale.
Tagmateriale stammer fra den primære bolig-/erhvervsenhed på enhedsadressen..
I tilfælde af flere bolig-/erhvervsenheder på samme enhedsadresse, angiver den primære enhed den enhed som mest sandsynligt anvendes til privat beboelse.

Defineret på: Husstandsadresser
Dataniveau: Geomatic OIS-klynger

Fordeling - Bolig - Tagmateriale

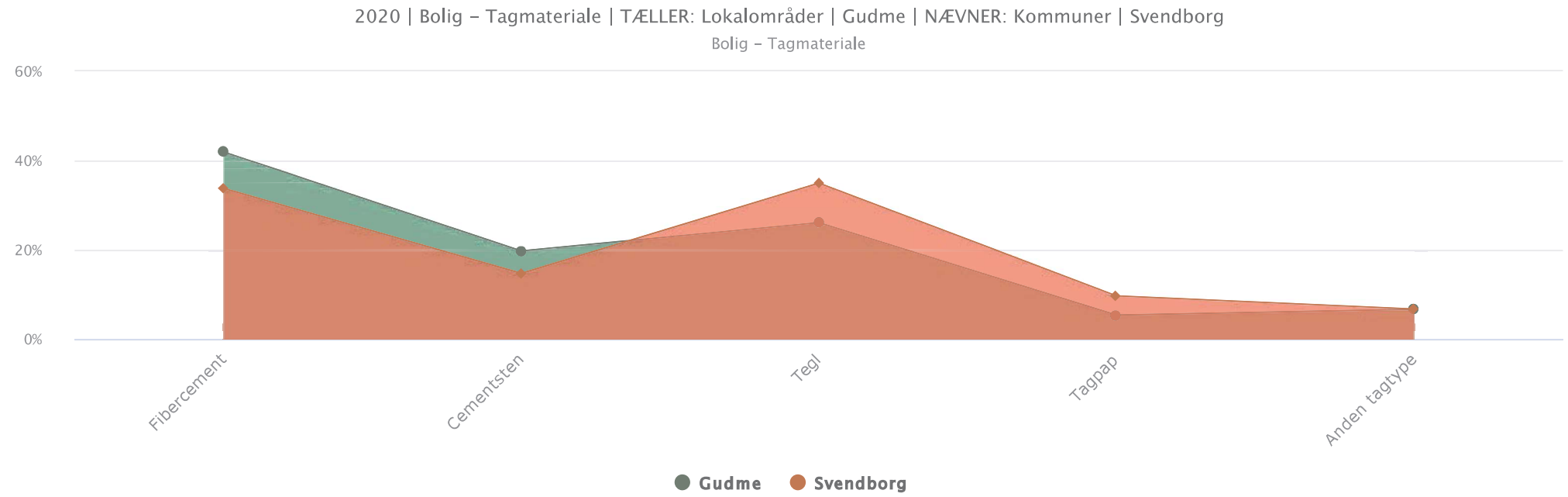

2020 | Bolig - Tagmateriale				
Variabelnavn	**Gudme (Lokalområder) - %**	**Kommuner (Svendborg) - %**	**Gudme (Lokalområder) - Husstande**	**Kommuner (Svendborg) - Husstande**
Fibercement	41,96 %	33,80 %	889 Husstande	9466 Husstande
Cementsten	19,80 %	14,74 %	419 Husstande	4127 Husstande
Tegl	26,12 %	34,98 %	553 Husstande	9797 Husstande
Tagpap	5,41 %	9,72 %	114 Husstande	2720 Husstande
Anden tagtype	6,71 %	6,77 %	142 Husstande	1895 Husstande

Index - Bolig - Tagmateriale

Bolig - Tagmateriale		Gudme (Lokalområder)	Svendborg (Kommuner)	Index
Fibercement	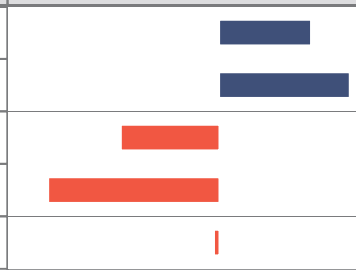	41,96 %	33,80 %	124
Cementsten		19,80 %	14,74 %	134
Tegl		26,12 %	34,98 %	75
Tagpap		5,41 %	9,72 %	56
Anden tagtype		6,71 %	6,77 %	99

Udvikling - Bolig - Tagmateriale

Bolig - Tagmateriale | TÆLLER: Lokalområder | Gudme | NÆVNER: Kommuner | Svendborg								
Bolig - Tagmateriale	2017		2018		2019		2020	
	T	N	T	N	T	N	T	N
Fibercement	43,01 %	35,14 %	41,76 %	34,79 %	42,50 %	34,46 %	41,96 %	33,80 %
Cementsten	20,06 %	14,52 %	20,16 %	14,62 %	19,76 %	14,63 %	19,80 %	14,74 %
Tegl	25,38 %	35,80 %	26,17 %	35,85 %	25,33 %	35,24 %	26,12 %	34,98 %
Tagpap	4,68 %	7,70 %	4,87 %	7,86 %	5,41 %	8,73 %	5,41 %	9,72 %
Anden tagtype	6,87 %	6,83 %	7,05 %	6,87 %	6,99 %	6,94 %	6,71 %	6,77 %

Bolig - Type

Variabelinformation

Boligtype

- Stuehuse til landbrug
- Enfamiliehuse
- Række-/kædehuse
- Dobbelt-/flerfamiliehuse
- Etageboliger
- Anden

Bag tallene
Tal for variablen boligtype er udregnet baseret på data på enhedsadresser. I opsummeringen har vi skaleret med antal husstande.
Husstande uden data for variablen boligtype er ikke med i optællingen.

Geomatic's definition af boligtype baseret på BBR data.
Boligtype stammer fra den primære bolig-/erhvervsenhed på enhedsadressen.
I tilfælde af flere bolig-/erhvervsenheder på samme enhedsadresse, angiver den primære enhed den enhed som mest sandsynligt anvendes til privat beboelse.

Defineret på: Enhedsadresser
Dataniveau: Eksakt (en-til-en)

Fordeling - Bolig - Type

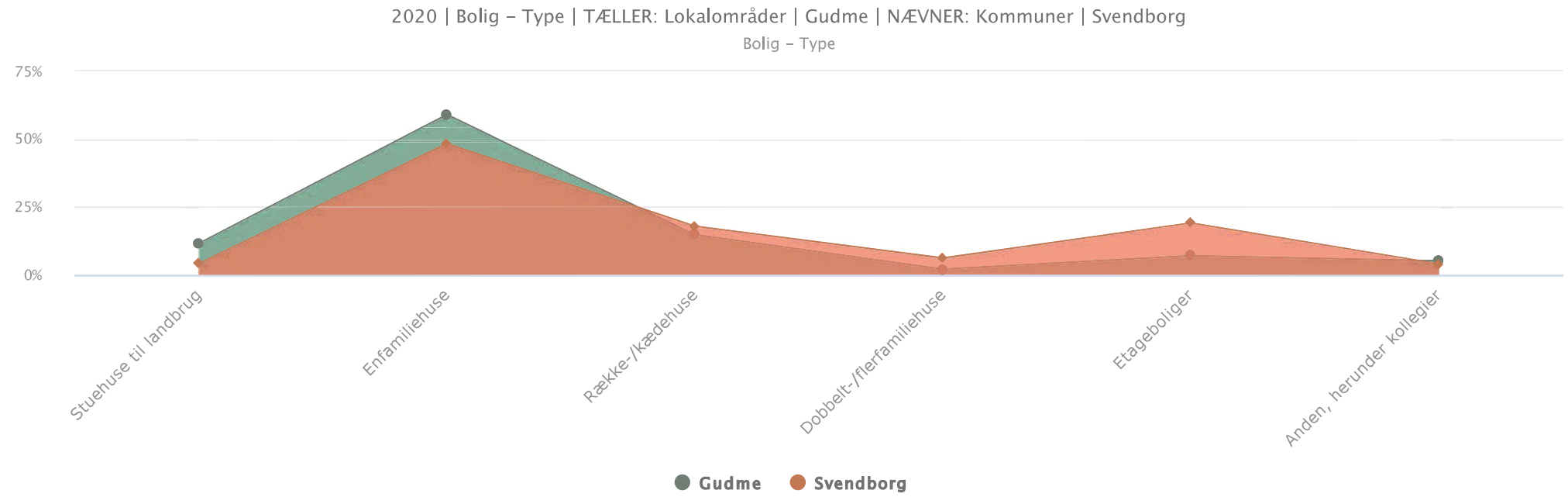

2020 | Bolig - Type				
Variabelnavn	**Gudme (Lokalområder) - %**	**Kommuner (Svendborg) - %**	**Gudme (Lokalområder) - Husstande**	**Kommuner (Svendborg) - Husstande**
Stuehuse til landbrug	11,64 %	4,20 %	246 Husstande	1175 Husstande
Enfamiliehuse	59,10 %	48,39 %	1252 Husstande	13551 Husstande
Række-/kædehuse	14,86 %	17,97 %	314 Husstande	5032 Husstande
Dobbelt-/flerfamiliehuse	2,16 %	6,22 %	45 Husstande	1743 Husstande
Etageboliger	7,05 %	19,14 %	149 Husstande	5361 Husstande
Anden, herunder kollegier	5,20 %	4,08 %	110 Husstande	1143 Husstande

Index - Bolig - Type

Bolig - Type		Gudme (Lokalområder)	Svendborg (Kommuner)	Index
Stuehuse til landbrug		11,64 %	4,20 %	277
Enfamiliehuse		59,10 %	48,39 %	122
Række-/kædehuse		14,86 %	17,97 %	83
Dobbelt-/flerfamiliehuse		2,16 %	6,22 %	35
Etageboliger		7,05 %	19,14 %	37
Anden, herunder kollegier		5,20 %	4,08 %	127

Udvikling - Bolig - Type

Bolig - Type | TÆLLER: Lokalområder | Gudme | NÆVNER: Kommuner | Svendborg								
Bolig - Type	2017		2018		2019		2020	
	T	N	T	N	T	N	T	N
Stuehuse til landbrug	11,98 %	4,33 %	11,46 %	4,23 %	11,74 %	4,28 %	11,64 %	4,20 %
Enfamiliehuse	58,99 %	48,14 %	60,31 %	49,10 %	59,83 %	48,94 %	59,10 %	48,39 %
Række-/kædehuse	14,79 %	17,84 %	14,53 %	17,84 %	14,42 %	17,56 %	14,86 %	17,97 %
Dobbelt-/flerfamiliehuse	3,99 %	7,09 %	2,19 %	6,16 %	2,24 %	6,28 %	2,16 %	6,22 %
Etageboliger	5,45 %	19,17 %	6,60 %	19,23 %	6,86 %	19,04 %	7,05 %	19,14 %
Anden, herunder kollegier	4,80 %	3,42 %	4,91 %	3,44 %	4,91 %	3,91 %	5,20 %	4,08 %

Børn i husstanden

Variabelinformation

Børn i husstanden

- Ingen børn
- 1 barn
- 2 børn
- Mere end 2 børn

Bag tallene
Antallet af hjemmeboende børn (under 18 år) i husstanden baseret på andelen af husstande i klyngen, der har henholdsvis ingen, en, to eller flere end to børn.

Tal for variablen børn i husstanden er udregnet baseret på data på vejbidklynger.
I opsummering af udvalget har vi skaleret med antal husstande.
Husstande uden data for variablen børn i husstanden er ikke med i optællingen.

Defineret på: Husstande
Data niveau: Vejbidklynger

Fordeling - Børn i husstanden

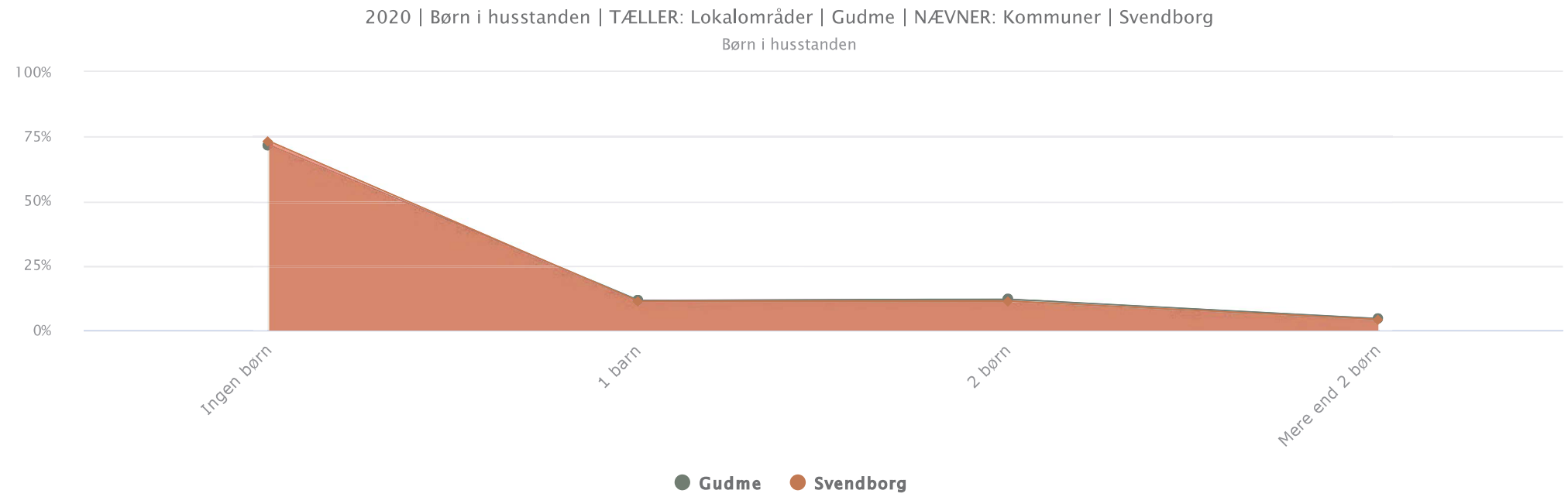

2020 | Børn i husstanden				
Variabelnavn	**Gudme (Lokalområder) - %**	**Kommuner (Svendborg) - %**	**Gudme (Lokalområder) - Husstande**	**Kommuner (Svendborg) - Husstande**
Ingen børn	71,81 %	73,26 %	1521 Husstande	20519 Husstande
1 barn	11,60 %	11,22 %	245 Husstande	3143 Husstande
2 børn	12,02 %	11,31 %	254 Husstande	3166 Husstande
Mere end 2 børn	4,57 %	4,20 %	96 Husstande	1177 Husstande

Index - Børn i husstanden

Børn i husstanden		Gudme (Lokalområder)	Svendborg (Kommuner)	Index
Ingen børn		71,81 %	73,26 %	98
1 barn		11,60 %	11,22 %	103
2 børn		12,02 %	11,31 %	106
Mere end 2 børn		4,57 %	4,20 %	109

Udvikling - Børn i husstanden

Børn i husstanden | TÆLLER: Lokalområder | Gudme | NÆVNER: Kommuner | Svendborg												
Børn i husstanden	2015		2016		2017		2018		2019		2020	
	T	N	T	N	T	N	T	N	T	N	T	N
Ingen børn	69,69 %	72,79 %	69,50 %	73,18 %	70,39 %	73,10 %	71,02 %	73,09 %	71,61 %	73,30 %	71,81 %	73,26 %
1 barn	12,04 %	11,50 %	12,29 %	11,32 %	12,29 %	11,41 %	12,05 %	11,37 %	11,97 %	11,26 %	11,60 %	11,22 %
2 børn	13,05 %	11,39 %	13,07 %	11,29 %	12,35 %	11,17 %	12,25 %	11,26 %	11,90 %	11,15 %	12,02 %	11,31 %
Mere end 2 børn	5,22 %	4,31 %	5,14 %	4,21 %	4,97 %	4,32 %	4,68 %	4,28 %	4,51 %	4,28 %	4,57 %	4,20 %
Antal børn i husstanden i gennemsnit	0,55 børn	0,48 børn	0,55 børn	0,47 børn	0,53 børn	0,48 børn	0,52 børn	0,48 børn	0,50 børn	0,47 børn	0,50 børn	0,47 børn

Civilstand

Variabelinformation

Civilstand

- Par
- Enlige
- Andet

Bag tallene
Tal for variablen civilstand er udregnet baseret på data på vejbidklynger.
I opsummering af udvalget har vi skaleret med antal husstande.
I opsummering af basen har vi skaleret med antal husstande.
Husstande uden data for variablen civilstand er ikke med i optællingen.

Civilstanden i husstanden.
Enlige er defineret som personer, som ikke lever eller bor sammen med en partner.
Par er defineret som to personer, der bor sammen og danner par af en af følgende fem typer:

1. Ægtepar (to personer, der er gift - og ikke skilt herefter - med hinanden)
2. Registreret partnerskab (to personer registreret i partnerskab med hinanden, og partnerskabet er ikke blevet opløst herefter)
3. Ægtepar af samme køn
4. Samlevende par (to personer, der ikke er i ægteskab eller i registreret partnerskab med hinanden, men de har mindst ét fælles barn ifølge CPR)
5. Samboende par (to personer af hvert sit køn med under 15 års aldersforskel. De har ikke fælles børn i CPR, og de er, så vidt CPR kan oplyse, ikke i nært familieskab med hinanden).

Andet er defineret som følgende:

1. Ikke hjemmeboende børn (under 18 år)
2. Andre husstande bestående af flere familier

Defineret på: Husstande
Dataniveau: Vejbidklynger

Fordeling - Civilstand

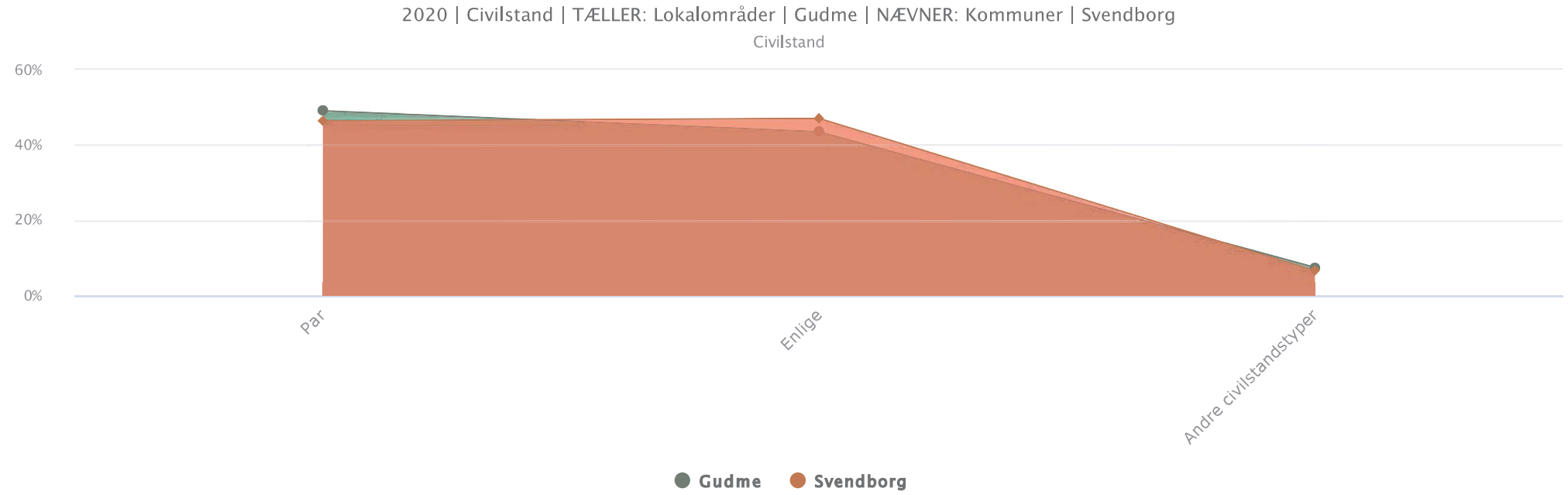

2020 | Civilstand				
Variabelnavn	**Gudme (Lokalområder) - %**	**Kommuner (Svendborg) - %**	**Gudme (Lokalområder) - Husstande**	**Kommuner (Svendborg) - Husstande**
Par	49,08 %	46,39 %	1039 Husstande	12991 Husstande
Enlige	43,50 %	47,07 %	921 Husstande	13182 Husstande
Andre civilstandstyper	7,42 %	6,55 %	157 Husstande	1833 Husstande

Index - Civilstand

Civilstand		Gudme (Lokalområder)	Svendborg (Kommuner)	Index
Par		49,08 %	46,39 %	106
Enlige		43,50 %	47,07 %	92
Andre civilstandstyper		7,42 %	6,55 %	113

Udvikling - Civilstand

Civilstand | TÆLLER: Lokalområder | Gudme | NÆVNER: Kommuner | Svendborg												
Civilstand	2015		2016		2017		2018		2019		2020	
	T	N	T	N	T	N	T	N	T	N	T	N
Par	52,44 %	47,56 %	55,41 %	49,47 %	50,79 %	46,77 %	51,18 %	46,58 %	49,02 %	46,14 %	49,08 %	46,39 %
Enlige	40,95 %	46,63 %	44,40 %	50,33 %	42,20 %	46,66 %	41,62 %	46,74 %	43,45 %	46,98 %	43,50 %	47,07 %
Andre civilstandstyper	6,61 %	5,82 %	0,19 %	0,20 %	7,01 %	6,57 %	7,19 %	6,67 %	7,54 %	6,89 %	7,42 %	6,55 %

Conzoom® - grupper

Variabelinformation

conzoom® - husstandsgrupper

A. Velfunderede husejere
- Familier med eller uden børn
  Bor i villa i de mindre byer i provinsen
  Par fra sidst 40'erne til midt 60'erne
  Økonomisk velfunderede med god købekraft
  Bruger penge og tid på havearbejde og gør-det-selv
  Har brede interesser og de er generelt velorienterede
  Læser en af de større morgenaviser

B. Komfort og hygge
- Voksne familier oftest uden hjemmeboende børn
  Bor i villaer og rækkehuse i de mindre byer i provinsen

Både husejere og lejere
Indkomstniveau lidt under landsgennemsnittet
Både bilister og brugere af kollektiv transport
Går op i havearbejde, gør-det-selv og håndarbejde
Lader sig gerne friste af et godt tilbud

C. Lever på landet
- Stor forskel på typerne i erhverv
  Familier med og uden børn
  Generelt sund økonomi og god købekraft
  Husejere
  Bilister
  Engageret i lokalsamfundet
  Går oftere i kirke
  Læser lokalavis og lytter til lokalradio

D. Velhavere
- Børnerige liebhaveri-ejere i attraktive byområder med meget høj købekraft
  Højt uddannelses- og beskæftigelsesniveau
  Glade for at spise ude og benytte kulturtilbud
  Betaler gerne ekstra for kvalitet og har fokus på sundhed
  Rejser ofte – både privat og professionelt
  Velorienterede og med brede interesser, benytter alle typer medier

E. Urban mangfoldighed
- Bor i lejlighed i storbyen, både lejere, andelshavere og ejere
  Mange under 40 år og mange singler
  Lav købekraft
  Veluddannede og velorienterede med mange interesser
  Cyklister og brugere af kollektiv transport
  Storforbrugere af kulturtilbud
  Meget online

F. Vid og velstand
- Bor i lejlighed i metropoler
  Varierede familieformer, oftest under 50 år
  Højt uddannelses- og beskæftigelsesniveau
  Høj købekraft
  Glade for gourmet, museer og klassiske koncerter
  Fokus på sundhed og dyrker sport

G. Seniorer
- Over 60 år med voksne børn
  Pensionister og efterlønsmodtagere
  Bor i alle typer bolig, oftest i mindre byer
  Middel købekraft
  Går gerne i kirke, på aftenskole og til klassisk koncert
  Ser TV, hører P4 og læser ugeblade

H. Unge på vej
   - Singler under 30 og uden børn
     Bor på kollegier eller i små lejligheder i studiebyer
     Under uddannelse eller nyuddannet
     Lav købekraft, men med fremtidigt potentiale
     Meget sociale både online og offline
     Går ofte i byen og til koncerter
     Læser gerne magasiner og ser TV-serier on-demand

I. Provinsliv
   - Familier i alle aldre, oftest uden børn
     Bor i lejebolig i provinsbyer
     Lavt uddannelses- og beskæftigelsesniveau
     Lav købekraft
     Bruger kollektiv trafik
     Handler gerne i shoppingcentre
     Ofte online
     Dyrker sjældent motion

Bag tallene
Tal for variablen husstandsgruppe er udregnet baseret på data på enhedsadresser.
I opsummeringen har vi skaleret med antal husstande.
Husstande uden data for variablen husstandsgruppe er ikke med i optællingen.

Husstandsgruppe
Husstandsgrupper er den overordnede inddeling af de danske husstande.
Der findes 9 husstandsgrupper (A-I).
De 9 grupper er defineret, så de hver især udgør så ensartede dele af den danske befolkning som muligt.
Dette er den femte generation (G5) af Geomatics klassifikation, der blev publiceret 16. marts 2015.
Læs mere om conzoom her

Defineret på: Husstande
Dataniveau: Enhedsadresser

Fordeling - conzoom® - grupper

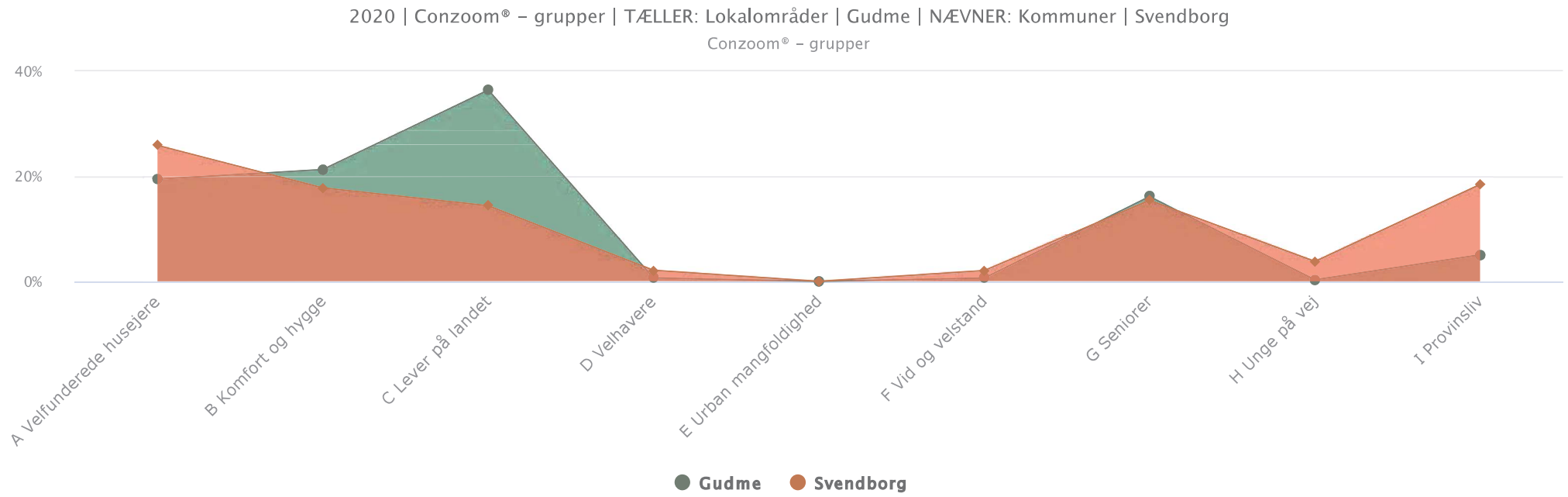

2020 | conzoom® - grupper				
Variabelnavn	**Gudme (Lokalområder) - %**	**Kommuner (Svendborg) - %**	**Gudme (Lokalområder) - Husstande**	**Kommuner (Svendborg) - Husstande**
A Velfunderede husejere	19,47 %	25,89 %	412 Husstande	7252 Husstande
B Komfort og hygge	21,30 %	17,79 %	451 Husstande	4981 Husstande
C Lever på landet	36,43 %	14,40 %	771 Husstande	4032 Husstande
D Velhavere	0,64 %	2,12 %	13 Husstande	593 Husstande
E Urban mangfoldighed	0,00 %	0,00 %	0 Husstande	0 Husstande
F Vid og velstand	0,64 %	2,08 %	13 Husstande	583 Husstande
G Seniorer	16,15 %	15,43 %	342 Husstande	4321 Husstande
H Unge på vej	0,30 %	3,78 %	6 Husstande	1058 Husstande
I Provinsliv	5,07 %	18,45 %	107 Husstande	5167 Husstande

Index - conzoom® - grupper

Conzoom® - grupper		Gudme (Lokalområder)	Svendborg (Kommuner)	Index
A Velfunderede husejere		19,47 %	25,89 %	75
B Komfort og hygge		21,30 %	17,79 %	120
C Lever på landet		36,43 %	14,40 %	253
D Velhavere		0,64 %	2,12 %	30
E Urban mangfoldighed		0,00 %	0,00 %	-
F Vid og velstand		0,64 %	2,08 %	31
G Seniorer		16,15 %	15,43 %	105
H Unge på vej		0,30 %	3,78 %	8
I Provinsliv		5,07 %	18,45 %	27

Udvikling - conzoom® - grupper

conzoom® - grupper | TÆLLER: Lokalområder | Gudme | NÆVNER: Kommuner | Svendborg												
conzoom® - grupper	2015		2016		2017		2018		2019		2020	
	T	N	T	N	T	N	T	N	T	N	T	N
A Velfunderede husejere	18,39 %	22,97 %	18,60 %	23,45 %	18,45 %	23,87 %	19,60 %	25,49 %	18,92 %	25,22 %	19,47 %	25,89 %
B Komfort og hygge	21,82 %	17,50 %	22,73 %	16,79 %	20,80 %	15,38 %	20,57 %	15,11 %	21,40 %	17,92 %	21,30 %	17,79 %
C Lever på landet	37,18 %	16,92 %	37,16 %	16,78 %	37,17 %	16,82 %	38,07 %	17,38 %	36,73 %	14,36 %	36,43 %	14,40 %
D Velhavere	2,73 %	5,70 %	2,24 %	4,97 %	1,77 %	4,74 %	0,62 %	3,63 %	0,64 %	2,09 %	0,64 %	2,12 %
E Urban mangfoldighed	0,00 %	0,00 %	0,00 %	0,00 %	0,00 %	0,00 %	0,00 %	0,00 %	0,00 %	0,00 %	0,00 %	0,00 %
F Vid og velstand	0,88 %	2,28 %	1,17 %	1,59 %	0,62 %	1,75 %	0,88 %	1,93 %	0,60 %	2,02 %	0,64 %	2,08 %
G Seniorer	13,46 %	12,63 %	13,54 %	13,79 %	14,60 %	14,95 %	14,73 %	14,38 %	16,18 %	15,59 %	16,15 %	15,43 %
H Unge på vej	0,18 %	3,69 %	0,00 %	3,44 %	0,27 %	3,56 %	0,31 %	3,64 %	0,30 %	3,71 %	0,30 %	3,78 %
I Provinsliv	5,32 %	17,93 %	4,48 %	18,91 %	4,60 %	18,42 %	4,62 %	18,38 %	4,75 %	18,28 %	5,07 %	18,45 %

Conzoom® - typer

Variabelinformation

conzoom® - husstandstyper

- A1: Overskud i hverdagen - Karriereorienterede familier med overskud
  - Familier med eller uden børn
    Husejere i provinsen
    Meget høj købekraft
    Interesseret i hjem og have
    Læser morgenavis og ser TV
- A2: Aktive børnefamilier - Veluddannede og børnerige familier
  - Børnefamilier i provinsen
    Husejere
    Høj købekraft
    Mange børneaktiviteter
    Interesseret i hus og hjem
    Online
- A3: Gyldne hjem - Formuende familier med fraflyttede børn
  - Ældre par uden hjemmeboende børn

Husejere i mindre byer i provinsen
Høj købekraft
Interesseret i hus og hjem
Læser aviser og hører radio
Handler i Brugsen

- A4: Lykkesmed - Erhvervsdrivende fra hjemmeadressen
  - Familier med og uden børn
    Bor i huse i mindre provinsbyer
    Høj købekraft
    Rejser sjældent, sparer hellere op
    Har tyverialarm og sygeforsikring

- A5: Familien Danmark - Midaldrende med gode kår
  - Familier med og uden børn
    Husejere i mindre byer
    Høj købekraft
    Glade for hjemlig hygge
    Campere
    Online og lytter til lokalradio

- B1: Dannevang - Kortuddannede familier uden børn
  - Par og enlige i alle aldre
    Bor i mindre boliger i provinsen
    Lav købekraft
    Læser formiddagsaviser og lytter til radio
    Spiller gerne online

- B2: Optimisterne - Veluddannede børnefamilier på vej
  - Børnefamilier i provinsen
    Bor i nyere huse og rækkehuse
    Middel købekraft
    Mange børneaktiviteter
    Foretrækker hjemlig hygge frem at gå ud
    Online

- B3: Plads i reden - Seniorfamilier med fraflyttede børn
  - Ældre familier med fraflyttede børn
    Bor i mindre huse i provinsen
    Middel købekraft
    Sjældent online og utrygge ved online betaling
    Læser formiddagsaviser
    Handler dagligvarer i discountbutikker

- B4: Under bøgen - Par og enlige i ældre huse
  - Alle familietyper, flest 40-55-årige
    Bor i huse i små byer
    Middel købekraft
    Går sjældent ud

Handler gerne alt ind samme sted
Traditionelt orienterede

- B5: Småt og godt - Små familier i mindre rækkehuse i provinsen
  - Par og enlige i mindre, nyere hjem
    Familier med og uden børn
    Middel købekraft
    Læser gerne gratisaviser
    Glade for håndarbejde
    Går gerne på aftenskole

- C1: Landbrugere - Familier med aktivt landbrug
  - Familier med og uden børn
    Bor i store, ældre huse
    Middel købekraft
    Bilister
    Mange har husdyr
    Læser Jyllands-Posten og lytter til lokalradio
    Traditionelle og går i kirke

- C2: Landbofamilier - Børnefamilier i det åbne land
  - Børnefamilier i store, ældre huse
    Middel købekraft
    Mange børneaktiviteter
    Online
    Traditionelle
    Holder gerne ferie i Danmark

- C3: Grønne fingre - Seniorfamilier i det åbne land
  - Par og enlige over 50
    Bor i ældre huse
    Middel købekraft
    Glade for havearbejde
    Lystfisker
    Sælger og køber gerne brugte varer

- C4: Par i hjerter - Formuende familier på landet
  - Alle familietyper, flest over 40 år
    Bor i store, ældre huse
    Middel købekraft, pæn formue
    Mange har kat
    Nyder hjemlige aktiviteter
    Medlem af natur- eller miljøorganisation

- C5: Elmely - Par og enlige med landboliv
  - Familier med og uden børn
    Bor i ældre huse, nogle lejer
    Middel købekraft
    Interesserede i lokal- og egnsforhold

Læser Ekstrabladet og lytter til lokalradio

- D1: Formue og formåen - Veluddannede etablerede højindkomstfamilier
  - Børnefamilier i store huse
    Bor i attraktive områder i større byer
    Arbejder i topstillinger
    Meget høj købekraft
    Betaler gerne ekstra for kvalitet
    Aktive og velorienterede
    Går ofte ud

- D2: Solsiden - Formuende og ressourcestærke børnefamilier
  - Børnerige familier i store huse
    Bor i attraktive områder i større byer
    Høj købekraft
    Betaler gerne ekstra for kvalitet
    Velorienterede og interesserede
    Miljøinteresserede

- D3: Guldkant på tilværelsen - Veluddannede velstillede voksne familier
  - Familier med og uden børn i store huse
    Mange nærmer sig pensionsalderen
    Bor i attraktive områder i større byer
    Høj købekraft
    Rejser ofte, gerne til storbyer
    Går ofte ud

- E1: City-singler - Unge lejere under uddannelse
  - Unge lejere i storbyen
    Mange studerende
    Lav købekraft
    Højt kulturforbrug
    Benytter kollektiv trafik og cykler
    Spiser jævnligt take-away

- E2: Ung andel - Veluddannede i andelslejligheder
  - Unge andelshavere i storbyen
    Enten studerende eller nyuddannet
    Lav købekraft
    Højt kulturforbrug
    Benytter kollektiv trafik og cykler
    Økologi
    Spirende forbrug af luksusvarer
    Online
    Motionerer ofte

- E3: Hjerterum - Voksne enlige midt i byen
  - Alle familietyper
    Bor i mindre lejligheder

Lav købekraft
Meget sociale og fælleskabsorienterede
Online
Motionerer ofte

- E4: Duopolerne - Unge og ældre i ydre by
  - Unge og ældre uden hjemmeboende børn
    Bor i mindre ejerlejligheder i udkanten af storbyen
    Middel købekraft
    Benytter kollektiv trafik og cykler
    Spiser jævnligt take-away
    Motionerer ofte

- E5: Familiebånd - Enlige med lave indkomster
  - Enlige i almene boliger i større byer
    Lavt beskæftigelsesniveau
    Lav købekraft
    Køber gerne ugens tilbud
    Læser gratismedier
    Traditionelle

- F1: Byens puls - Yngre veluddannede højindkomstfamilier
  - Yngre familier under etablering
    Bor i nyere lejligheder i storbyen
    Veluddannede i gode stillinger
    Høj købekraft
    Store kulturforbrugere
    Velorienterede og interesserede
    Meget sporty
    Økologi

- F2: Kulturnaut - Veluddannede byfamilier
  - Yngre familier uden børn
    Bor i ældre lejligheder i storbyen
    Veluddannede i høje stillinger
    Høj købekraft
    Store kulturforbrugere
    Velorienterede og interesserede
    Handler gerne i Irma
    Læser Berlingske og Politiken

- F3: Første parket - Familier med formue og forstand
  - Familier med og uden børn
    Bor i ældre dobbelt- og flerfamiliehuse i storbyen
    Veluddannede i høje stillinger
    Høj købekraft
    Går ofte ud
    Økologi
    Læser Politiken

- G1: Kædedans - Seniorfamilier i rækkehuse i provinsen
  - Pensionister i mindre, lejede rækkehuse
    Bor i mindre provinsbyer
    Lav købekraft
    Går gerne på museum eller i teatret
    Offline
    Tager gerne på krydstogt
    Køber gerne ugens tilbud

- G2: Vise veteraner - Vise og velstillede veteraner
  - Veluddannede pensionister
    Bor i hus i mindre byer
    Middel købekraft
    Sociale
    Glade for havearbejde og gør-det-selv
    Læser gratismedier
    Interesserede i lokal- og egnsforhold
    Aktive

- G3: Velfærdsbyggerne - Enlige seniorer i lejligheder
  - Pensionerede håndværkere
    Bor i lejlighed i de mellemstore provinsbyer
    Lav købekraft
    Utryg ved digitalisering
    Læser avis og lytter til P1
    Ryger

- G4: Pleje og omsorg - De ældste og borgere i særlige boliger
  - Enlige pensionister i mindre boliger
    Lav købekraft
    Utrygge ved digitalisering
    Går i kirke
    Skræmte over globaliseringen
    Læser aviser, ser tv og hører radio

- H1: Kollegier - Studerende på kollegier0
  - Unge studerende på små kollegieværelser
    Bor i studiebyerne
    Lav købekraft
    Meget sociale og går ofte ud
    Prioriterer gerne nyeste teknologi
    Dyrker ofte motion
    Interesserer sig for miljø
    Handler discount

- H2: Første stop - Unge singler i første bolig
  - Unge studerende og arbejdende
    Bor i lejlighed i større byer

Lav købekraft
Meget sociale og går ofte ud
Tager på festival
Dyrker ofte motion

- I1: Party i provinsen - Unge singler i provinsbyerne
  - Unge enlige i provinsen
    Bor i mindre lejligheder
    Erhvervsuddannede i fagspecifikke stillinger
    Lav købekraft
    Går ofte ud og gerne til koncerter
    Dyrker ofte motion
    Kører scooter/knallert

- I2: Hjemme bedst - Lejere uden for arbejdsmarkedet
  - Enlige uden børn
    Bor i almene boliger i provinsen
    Relativt høj ledighed
    Lav købekraft
    Spiser jævnligt take-away
    Handler discount
    Ser kommercielle tv-kanaler

- I3: Korssting og platter - Midaldrende i ældre lejligheder
  - Ældre enlige uden børn
    Bor i mindre, ældre, lejligheder i provinsen
    Lav købekraft
    Ser tv og laver håndarbejde
    Sundhedsinteresserede, men inaktive
    Traditionelle

- I4: Livets gang - Enlige voksne med lave indkomster
  - Enlige uden børn
    Bor i lejligheder i provinsen
    Lav købekraft
    Sociale og online
    Læser gratismedier
    Prøver gerne en ny opskrift

Bag tallene
Tal for variablen husstandstype er udregnet baseret på data på enhedsadresser.
I opsummeringen har vi skaleret med antal husstande.
Husstande uden data for variablen husstandstype er ikke med i optællingen.

Husstandstype
Husstandstyper er den detaljerede inddeling af de danske husstande.
Der findes 36 husstandstyper (A1-I4).
Husstandstyperne har numre inden for hver gruppe (A1, A2 osv.) og er tilstræbt så forskellige fra hinanden som muligt.
Dette er den femte generation (G5) af Geomatics klassifikation, der blev publiceret 16. marts 2015.

Læs mere om conzoom her

Defineret på: Husstande
Dataniveau: Enhedsadresser

Fordeling - conzoom® - typer

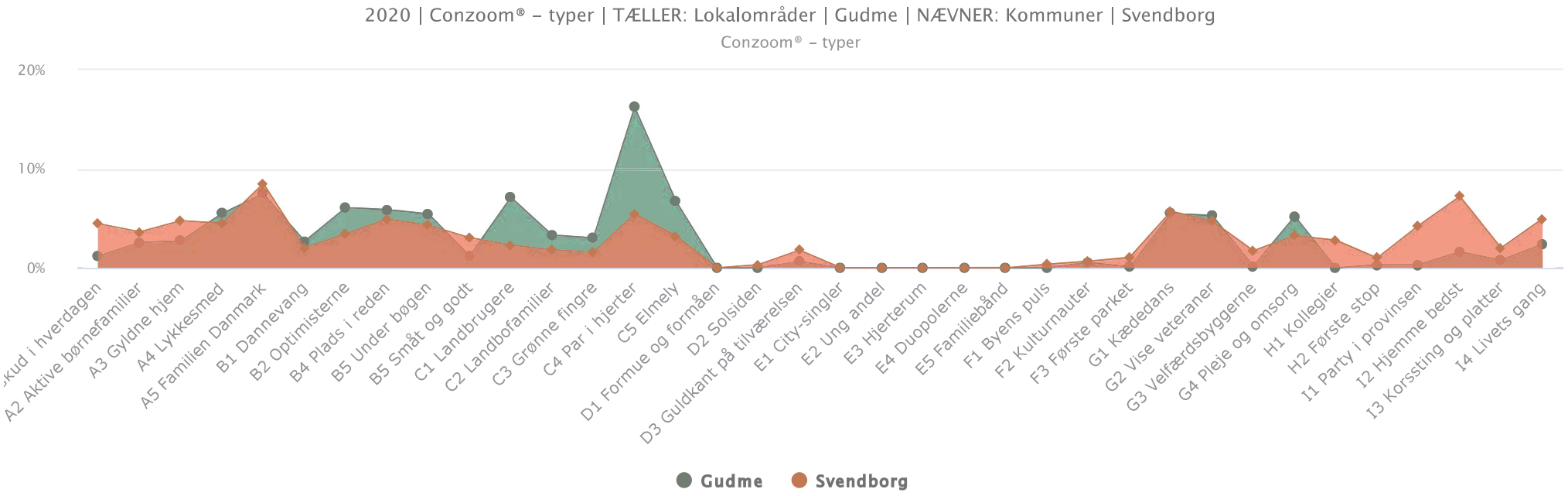

2020 | conzoom® - typer				
Variabelnavn	**Gudme (Lokalområder) - %**	**Kommuner (Svendborg) - %**	**Gudme (Lokalområder) - Husstande**	**Kommuner (Svendborg) - Husstande**
A1 Overskud i hverdagen	1,19 %	4,46 %	25 Husstande	1248 Husstande
A2 Aktive børnefamilier	2,56 %	3,64 %	54 Husstande	1020 Husstande
A3 Gyldne hjem	2,73 %	4,76 %	57 Husstande	1332 Husstande
A4 Lykkesmed	5,50 %	4,51 %	116 Husstande	1264 Husstande
A5 Familien Danmark	7,50 %	8,52 %	158 Husstande	2386 Husstande
B1 Dannevang	2,68 %	2,05 %	56 Husstande	575 Husstande
B2 Optimisterne	6,09 %	3,44 %	129 Husstande	964 Husstande

2020 | conzoom® - typer				
Variabelnavn	Gudme (Lokalområder) - %	Kommuner (Svendborg) - %	Gudme (Lokalområder) - Husstande	Kommuner (Svendborg) - Husstande
B4 Plads i reden	5,88 %	4,93 %	124 Husstande	1380 Husstande
B5 Under bøgen	5,45 %	4,31 %	115 Husstande	1206 Husstande
B5 Småt og godt	1,19 %	3,05 %	25 Husstande	854 Husstande
C1 Landbrugere	7,12 %	2,31 %	150 Husstande	648 Husstande
C2 Landbofamilier	3,32 %	1,84 %	70 Husstande	515 Husstande
C3 Grønne fingre	3,03 %	1,57 %	64 Husstande	438 Husstande
C4 Par i hjerter	16,23 %	5,44 %	343 Husstande	1522 Husstande
C5 Elmely	6,73 %	3,24 %	142 Husstande	908 Husstande
D1 Formue og formåen	0,00 %	0,00 %	0 Husstande	0 Husstande
D2 Solsiden	0,00 %	0,33 %	0 Husstande	92 Husstande
D3 Guldkant på tilværelsen	0,64 %	1,79 %	13 Husstande	500 Husstande
E1 City-singler	0,00 %	0,00 %	0 Husstande	0 Husstande
E2 Ung andel	0,00 %	0,00 %	0 Husstande	0 Husstande
E3 Hjerterum	0,00 %	0,00 %	0 Husstande	0 Husstande
E4 Duopolerne	0,00 %	0,00 %	0 Husstande	0 Husstande
E5 Familiebånd	0,00 %	0,00 %	0 Husstande	0 Husstande
F1 Byens puls	0,00 %	0,36 %	0 Husstande	101 Husstande
F2 Kulturnauter	0,55 %	0,67 %	11 Husstande	187 Husstande
F3 Første parket	0,09 %	1,05 %	1 Husstande	294 Husstande
G1 Kædedans	5,50 %	5,72 %	116 Husstande	1600 Husstande
G2 Vise veteraner	5,28 %	4,72 %	111 Husstande	1320 Husstande
G3 Velfærdsbyggerne	0,17 %	1,73 %	3 Husstande	485 Husstande
G4 Pleje og omsorg	5,20 %	3,26 %	110 Husstande	914 Husstande
H1 Kollegier	0,00 %	2,78 %	0 Husstande	777 Husstande
H2 Første stop	0,30 %	1,00 %	6 Husstande	280 Husstande
I1 Party i provinsen	0,30 %	4,28 %	6 Husstande	1197 Husstande
I2 Hjemme bedst	1,62 %	7,23 %	34 Husstande	2023 Husstande
I3 Korssting og platter	0,77 %	2,01 %	16 Husstande	563 Husstande
I4 Livets gang	2,39 %	4,94 %	50 Husstande	1382 Husstande

Index - conzoom® - typer

Conzoom® - typer		Gudme (Lokalområder)	Svendborg (Kommuner)	Index
A1 Overskud i hverdagen		1,19 %	4,46 %	27
A2 Aktive børnefamilier		2,56 %	3,64 %	70
A3 Gyldne hjem		2,73 %	4,76 %	57
A4 Lykkesmed		5,50 %	4,51 %	122
A5 Familien Danmark		7,50 %	8,52 %	88
B1 Dannevang		2,68 %	2,05 %	131
B2 Optimisterne		6,09 %	3,44 %	177
B4 Plads i reden		5,88 %	4,93 %	119
B5 Under bøgen		5,45 %	4,31 %	127
B5 Småt og godt		1,19 %	3,05 %	39
C1 Landbrugere		7,12 %	2,31 %	307
C2 Landbofamilier		3,32 %	1,84 %	181
C3 Grønne fingre		3,03 %	1,57 %	193
C4 Par i hjerter		16,23 %	5,44 %	299
C5 Elmely		6,73 %	3,24 %	207
D1 Formue og formåen		0,00 %	0,00 %	-
D2 Solsiden		0,00 %	0,33 %	-
D3 Guldkant på tilværelsen		0,64 %	1,79 %	36
E1 City-singler		0,00 %	0,00 %	-
E2 Ung andel		0,00 %	0,00 %	-
E3 Hjerterum		0,00 %	0,00 %	-

Conzoom® - typer		Gudme (Lokalområder)	Svendborg (Kommuner)	Index
E4 Duopolerne		0,00 %	0,00 %	-
E5 Familiebånd		0,00 %	0,00 %	-
F1 Byens puls		0,00 %	0,36 %	-
F2 Kulturnauter		0,55 %	0,67 %	83
F3 Første parket		0,09 %	1,05 %	8
G1 Kædedans		5,50 %	5,72 %	96
G2 Vise veteraner		5,28 %	4,72 %	112
G3 Velfærdsbyggerne		0,17 %	1,73 %	10
G4 Pleje og omsorg		5,20 %	3,26 %	159
H1 Kollegier		0,00 %	2,78 %	-
H2 Første stop		0,30 %	1,00 %	30
I1 Party i provinsen		0,30 %	4,28 %	7
I2 Hjemme bedst		1,62 %	7,23 %	22
I3 Korssting og platter		0,77 %	2,01 %	38
I4 Livets gang		2,39 %	4,94 %	48

Udvikling - conzoom® - typer

conzoom® - typer | TÆLLER: Lokalområder | Gudme | NÆVNER: Kommuner | Svendborg												
conzoom® - typer	2015		2016		2017		2018		2019		2020	
	T	N	T	N	T	N	T	N	T	N	T	N
A1 Overskud i hverdagen	1,76 %	3,28 %	0,99 %	2,91 %	1,02 %	2,67 %	0,70 %	3,48 %	1,24 %	4,39 %	1,19 %	4,46 %
A2 Aktive børnefamilier	2,60 %	3,69 %	1,08 %	2,25 %	1,86 %	2,89 %	2,42 %	3,21 %	2,35 %	3,47 %	2,56 %	3,64 %
A3 Gyldne hjem	3,48 %	4,58 %	3,85 %	4,79 %	4,34 %	5,08 %	3,30 %	5,55 %	2,74 %	4,69 %	2,73 %	4,76 %
A4 Lykkesmed	4,49 %	3,33 %	5,60 %	4,03 %	5,13 %	3,87 %	5,85 %	4,12 %	5,74 %	4,39 %	5,50 %	4,51 %

conzoom® - typer | TÆLLER: Lokalområder | Gudme | NÆVNER: Kommuner | Svendborg												
conzoom® - typer	2015		2016		2017		2018		2019		2020	
A5 Familien Danmark	6,07 %	8,09 %	7,08 %	9,47 %	6,11 %	9,36 %	7,34 %	9,14 %	6,85 %	8,27 %	7,50 %	8,52 %
B1 Dannevang	2,90 %	2,14 %	3,36 %	1,18 %	3,10 %	1,50 %	1,85 %	1,23 %	1,37 %	1,30 %	2,68 %	2,05 %
B2 Optimisterne	5,85 %	2,58 %	6,01 %	2,74 %	4,25 %	2,37 %	3,65 %	2,20 %	6,21 %	3,86 %	6,09 %	3,44 %
B4 Plads i reden	7,70 %	6,65 %	7,53 %	6,52 %	7,21 %	5,56 %	6,11 %	5,69 %	5,78 %	5,12 %	5,88 %	4,93 %
B5 Under bøgen	4,71 %	3,74 %	5,02 %	3,58 %	5,22 %	3,23 %	6,90 %	2,98 %	6,51 %	4,53 %	5,45 %	4,31 %
B5 Småt og godt	0,66 %	2,39 %	0,81 %	2,77 %	1,02 %	2,72 %	2,07 %	3,01 %	1,54 %	3,10 %	1,19 %	3,05 %
C1 Landbrugere	7,66 %	2,60 %	7,26 %	2,47 %	7,43 %	2,43 %	7,60 %	2,51 %	6,93 %	2,26 %	7,12 %	2,31 %
C2 Landbofamilier	5,54 %	2,81 %	6,45 %	3,12 %	5,04 %	2,70 %	3,52 %	2,38 %	3,38 %	1,87 %	3,32 %	1,84 %
C3 Grønne fingre	2,51 %	1,73 %	2,47 %	1,90 %	4,78 %	2,52 %	3,52 %	2,10 %	3,08 %	1,59 %	3,03 %	1,57 %
C4 Par i hjerter	13,33 %	6,54 %	12,82 %	5,92 %	12,21 %	5,55 %	16,22 %	6,49 %	16,52 %	5,56 %	16,23 %	5,44 %
C5 Elmely	8,14 %	3,24 %	8,16 %	3,37 %	7,70 %	3,63 %	7,21 %	3,90 %	6,81 %	3,09 %	6,73 %	3,24 %
D1 Formue og formåen	0,22 %	1,14 %	0,00 %	0,39 %	0,00 %	0,36 %	0,00 %	0,17 %	0,00 %	0,00 %	0,00 %	0,00 %
D2 Solsiden	0,48 %	1,00 %	0,76 %	1,12 %	0,75 %	1,17 %	0,22 %	0,92 %	0,00 %	0,32 %	0,00 %	0,33 %
D3 Guldkant på tilværelsen	2,02 %	3,56 %	1,48 %	3,46 %	1,02 %	3,22 %	0,40 %	2,53 %	0,64 %	1,77 %	0,64 %	1,79 %
E1 City-singler	0,00 %	0,00 %	0,00 %	0,00 %	0,00 %	0,00 %	0,00 %	0,00 %	0,00 %	0,00 %	0,00 %	0,00 %
E2 Ung andel	0,00 %	0,00 %	0,00 %	0,00 %	0,00 %	0,00 %	0,00 %	0,00 %	0,00 %	0,00 %	0,00 %	0,00 %
E3 Hjerterum	0,00 %	0,00 %	0,00 %	0,00 %	0,00 %	0,00 %	0,00 %	0,00 %	0,00 %	0,00 %	0,00 %	0,00 %
E4 Duopolerne	0,00 %	0,00 %	0,00 %	0,00 %	0,00 %	0,00 %	0,00 %	0,00 %	0,00 %	0,00 %	0,00 %	0,00 %
E5 Familiebånd	0,00 %	0,00 %	0,00 %	0,00 %	0,00 %	0,00 %	0,00 %	0,00 %	0,00 %	0,00 %	0,00 %	0,00 %
F1 Byens puls	0,09 %	0,54 %	0,31 %	0,44 %	0,13 %	0,42 %	0,18 %	0,44 %	0,00 %	0,36 %	0,00 %	0,36 %
F2 Kulturnauter	0,53 %	0,62 %	0,36 %	0,33 %	0,09 %	0,47 %	0,53 %	0,50 %	0,56 %	0,69 %	0,55 %	0,67 %
F3 Første parket	0,26 %	1,13 %	0,49 %	0,82 %	0,40 %	0,85 %	0,18 %	0,99 %	0,04 %	0,97 %	0,09 %	1,05 %
G1 Kædedans	5,63 %	4,87 %	5,65 %	5,47 %	5,71 %	5,94 %	5,54 %	5,49 %	5,52 %	5,79 %	5,50 %	5,72 %
G2 Vise veteraner	3,12 %	2,95 %	4,12 %	3,88 %	5,00 %	4,60 %	4,48 %	4,15 %	5,22 %	4,80 %	5,28 %	4,72 %
G3 Velfærdsbyggerne	0,35 %	1,35 %	0,36 %	1,18 %	0,31 %	1,23 %	0,09 %	1,60 %	0,17 %	1,71 %	0,17 %	1,73 %
G4 Pleje og omsorg	4,36 %	3,45 %	3,41 %	3,26 %	3,58 %	3,18 %	4,62 %	3,15 %	5,27 %	3,29 %	5,20 %	3,26 %
H1 Kollegier	0,00 %	2,57 %	0,00 %	2,54 %	0,00 %	2,52 %	0,00 %	2,51 %	0,00 %	2,58 %	0,00 %	2,78 %
H2 Første stop	0,18 %	1,12 %	0,00 %	0,90 %	0,27 %	1,03 %	0,31 %	1,13 %	0,30 %	1,13 %	0,30 %	1,00 %
I1 Party i provinsen	0,75 %	4,44 %	1,30 %	5,51 %	0,75 %	4,60 %	0,88 %	5,10 %	0,90 %	5,07 %	0,30 %	4,28 %
I2 Hjemme bedst	1,45 %	6,18 %	0,00 %	6,79 %	0,09 %	6,71 %	0,84 %	6,57 %	0,81 %	6,23 %	1,62 %	7,23 %
I3 Korssting og platter	1,19 %	1,80 %	0,36 %	1,82 %	0,75 %	1,83 %	0,70 %	2,01 %	0,86 %	2,15 %	0,77 %	2,01 %

conzoom® - typer | TÆLLER: Lokalområder | Gudme | NÆVNER: Kommuner | Svendborg												
conzoom® - typer	2015		2016		2017		2018		2019		2020	
I4 Livets gang	1,94 %	5,50 %	2,82 %	4,78 %	3,01 %	5,29 %	2,20 %	4,70 %	2,18 %	4,83 %	2,39 %	4,94 %

Familietype

Variabelinformation

Familietype

- Par med børn
- Par uden børn
- Enlige med børn
- Enlige uden børn
- Andre familietyper

Bag tallene
Tal for variablen familietype (civilstand) udregnet baseret på data på vejbidklynger. I opsummering af udvalget har vi skaleret med antal husstande.
Husstande uden data for variablen civilstand er ikke med i optællingen.

Familietype (civilstand) Familietypen for husstanden baseret på børn og civilstand, hvoraf der er lagt hovedvægt på børn.

Defineret på: Husstande
Data niveau: Vejbidklynger

Fordeling - Familietype

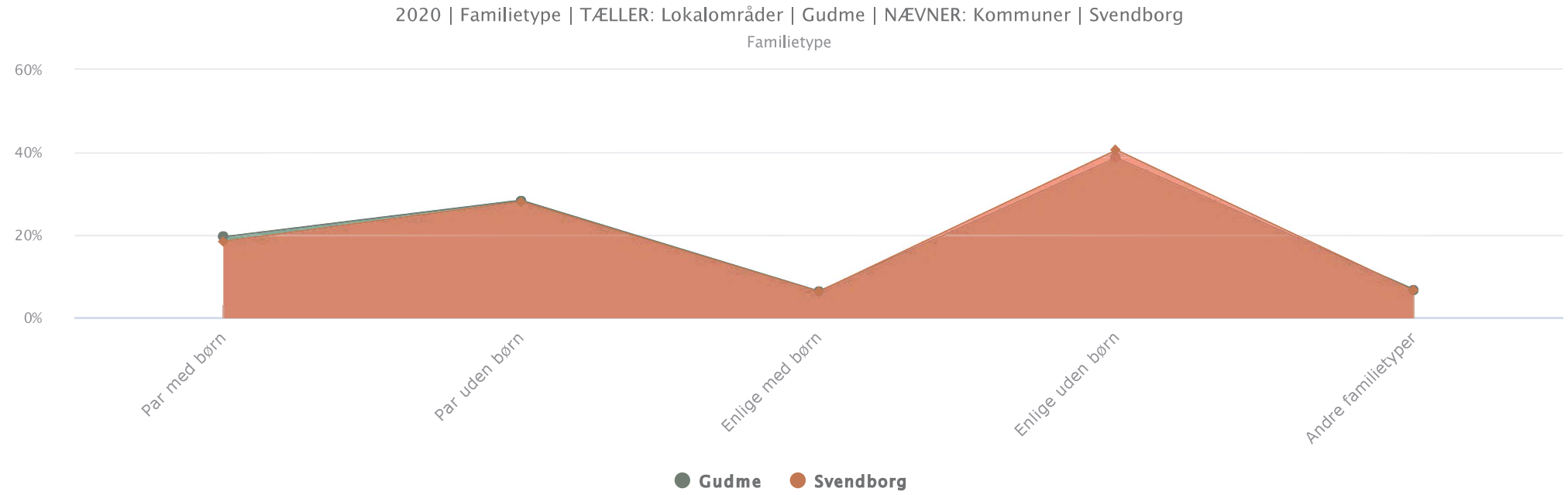

2020 | Familietype				
Variabelnavn	**Gudme (Lokalområder) - %**	**Kommuner (Svendborg) - %**	**Gudme (Lokalområder) - Husstande**	**Kommuner (Svendborg) - Husstande**
Par med børn	19,60 %	18,49 %	415 Husstande	5177 Husstande
Par uden børn	28,41 %	28,08 %	602 Husstande	7864 Husstande
Enlige med børn	6,44 %	6,33 %	136 Husstande	1772 Husstande
Enlige uden børn	38,72 %	40,57 %	820 Husstande	11363 Husstande
Andre familietyper	6,82 %	6,53 %	144 Husstande	1829 Husstande

Index - Familietype

Familietype		Gudme (Lokalområder)	Svendborg (Kommuner)	Index
Par med børn		19,60 %	18,49 %	106
Par uden børn		28,41 %	28,08 %	101
Enlige med børn		6,44 %	6,33 %	102
Enlige uden børn		38,72 %	40,57 %	95
Andre familietyper		6,82 %	6,53 %	104

Udvikling - Familietype

Familietype | TÆLLER: Lokalområder | Gudme | NÆVNER: Kommuner | Svendborg												
Familietype	2015		2016		2017		2018		2019		2020	
	T	N	T	N	T	N	T	N	T	N	T	N
Par med børn	23,48 %	20,36 %	23,11 %	19,84 %	20,84 %	18,70 %	20,16 %	18,55 %	19,53 %	18,24 %	19,60 %	18,49 %
Par uden børn	30,81 %	29,72 %	30,60 %	29,70 %	28,63 %	28,18 %	28,36 %	28,10 %	28,63 %	28,09 %	28,41 %	28,08 %
Enlige med børn	6,37 %	6,53 %	6,92 %	6,64 %	6,51 %	6,32 %	6,57 %	6,38 %	6,61 %	6,43 %	6,44 %	6,33 %
Enlige uden børn	39,13 %	43,19 %	39,21 %	43,62 %	36,95 %	40,25 %	37,98 %	40,30 %	38,00 %	40,37 %	38,72 %	40,57 %
Andre familietyper	0,21 %	0,20 %	0,17 %	0,20 %	7,07 %	6,55 %	6,92 %	6,67 %	7,23 %	6,87 %	6,82 %	6,53 %

Formue (samlet husstandsformue)

Variabelinformation

Formue (samlet husstandsformue)

- Laveste (0-5%)
- Lavere (5-10%)
- Lave (10-25%)
- Nedre middel (25-50%)
- Øvre middel (50-75%)
- Høje (75-90%)
- Højere (90-95%)
- Højest (95-100%)

Bag tallene
Tal for variablen husstandens samlede formue (v2) er udregnet baseret på data på vejbidklynger. I opsummering af udvalget har vi skaleret med antal husstande.
I opsummering af basen har vi skaleret med antal husstande.
Husstande uden data for variablen husstandens samlede formue (v2) er ikke med i optællingen.

Husstandens samlede formue
Formuen i husstanden fordelt på percentiler.

Formue dækker over en husstands aktiver.

Aktiver er defineret som indestående i pengeinstitutter, modellering af ejendomme og andelsboligers nuværende værdi, kursværdi af danske aktier, indestående under virksomhedsordningen, investeringsbeviser, værdi af bil, obligationsformue og pantebreve i depot samt værdi af udenlandske aktiver. Bemærk: Kontantbeholdninger, lystbåd mv. er ikke indregnet i formuevariablen.
Ved opgørelse af variablen diskretioneres ekstremværdier over og under 10 millioner kroner.

Bemærk at DSt ændrede opgørelsesmetode mellem 2016 og 2017, hvorfor beregninger af gennemsnitsformue fra perioder før og efter ikke kan sammenlignes. Gennemsnitsformuer før 2017 er grundet dette databrud, væsenligt lavere end fra 2017 og frem.

Percentilfordelingen tåler langt bedre at sammenlignes hen over databruddet

Defineret på: Husstande
Data niveau: Vejbidklynger Enhed: kr

Fordeling - Formue (samlet husstandsformue)

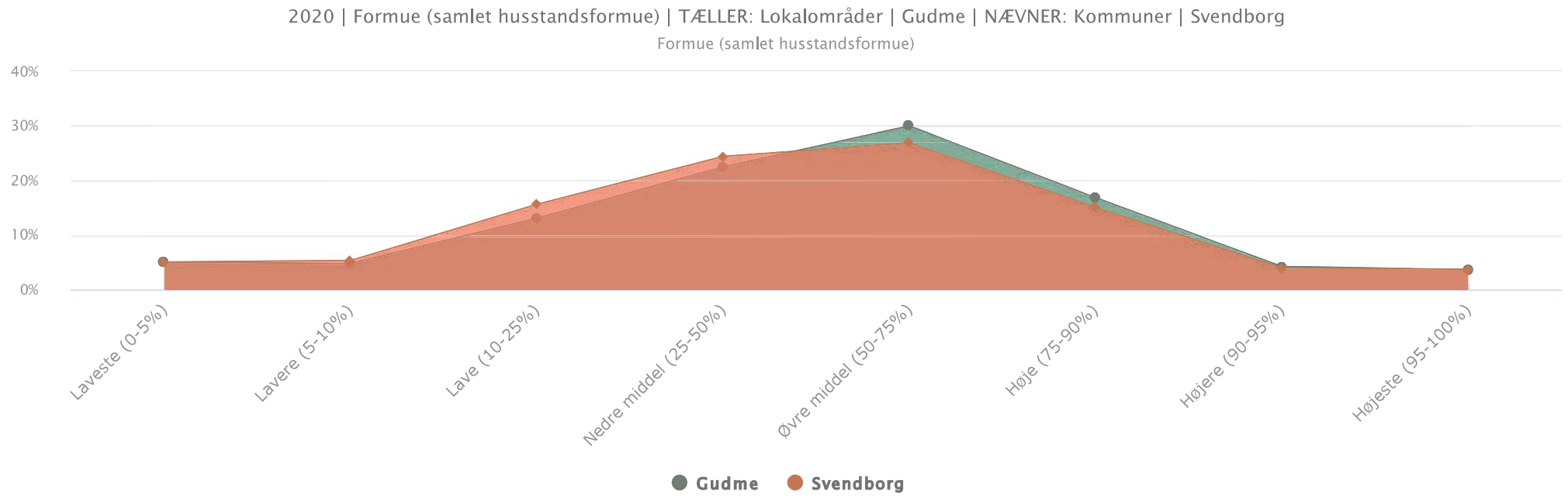

2020 | Formue (samlet husstandsformue)				
Variabelnavn	**Gudme (Lokalområder) - %**	**Kommuner (Svendborg) - %**	**Gudme (Lokalområder) - Husstande**	**Kommuner (Svendborg) - Husstande**
Laveste (0-5%)	5,03 %	5,03 %	106 Husstande	1409 Husstande
Lavere (5-10%)	4,76 %	5,30 %	100 Husstande	1485 Husstande
Lave (10-25%)	13,05 %	15,61 %	276 Husstande	4373 Husstande
Nedre middel (25-50%)	22,49 %	24,39 %	476 Husstande	6829 Husstande
Øvre middel (50-75%)	30,00 %	26,91 %	635 Husstande	7536 Husstande
Høje (75-90%)	16,82 %	15,07 %	356 Husstande	4220 Husstande
Højere (90-95%)	4,21 %	3,97 %	89 Husstande	1112 Husstande
Højeste (95-100%)	3,65 %	3,72 %	77 Husstande	1041 Husstande

Index - Formue (samlet husstandsformue)

Formue (samlet husstandsformue)		Gudme (Lokalområder)	Svendborg (Kommuner)	Index
Laveste (0-5%)		5,03 %	5,03 %	100
Lavere (5-10%)		4,76 %	5,30 %	90
Lave (10-25%)		13,05 %	15,61 %	84
Nedre middel (25-50%)		22,49 %	24,39 %	92
Øvre middel (50-75%)		30,00 %	26,91 %	111
Høje (75-90%)		16,82 %	15,07 %	112
Højere (90-95%)		4,21 %	3,97 %	106
Højeste (95-100%)		3,65 %	3,72 %	98

Udvikling - Formue (samlet husstandsformue)

Formue (samlet husstandsformue) | TÆLLER: Lokalområder | Gudme | NÆVNER: Kommuner | Svendborg												
Formue (samlet husstandsformue)	2015		2016		2017		2018		2019		2020	
	T	N	T	N	T	N	T	N	T	N	T	N
Gennemsnitsformue	637.316 kr	568.732 kr	670.759 kr	573.696 kr	911.023 kr	824.795 kr	938.424 kr	842.308 kr	950.495 kr	928.498 kr	1.002.762 kr	937.562 kr
Laveste (0-5%)	4,95 %	3,92 %	4,61 %	3,83 %	5,67 %	5,20 %	5,95 %	5,17 %	5,44 %	5,26 %	5,03 %	5,03 %
Lavere (5-10%)	4,61 %	4,25 %	4,44 %	4,08 %	5,28 %	5,47 %	5,57 %	5,74 %	5,51 %	5,56 %	4,76 %	5,30 %
Lave (10-25%)	13,58 %	14,33 %	13,90 %	14,61 %	13,48 %	16,29 %	12,55 %	15,84 %	13,27 %	15,87 %	13,05 %	15,61 %
Nedre middel (25-50%)	20,35 %	24,97 %	19,82 %	25,30 %	21,30 %	24,89 %	21,50 %	24,92 %	22,75 %	24,60 %	22,49 %	24,39 %
Øvre middel (50-75%)	26,01 %	25,83 %	26,01 %	25,57 %	29,46 %	25,95 %	29,28 %	26,26 %	29,60 %	26,42 %	30,00 %	26,91 %
Høje (75-90%)	19,50 %	17,28 %	20,00 %	17,29 %	16,36 %	14,40 %	16,61 %	14,47 %	16,30 %	14,71 %	16,82 %	15,07 %
Højere (90-95%)	5,66 %	4,91 %	5,74 %	4,77 %	4,61 %	4,13 %	4,49 %	3,93 %	4,07 %	4,04 %	4,21 %	3,97 %
Højeste (95-100%)	5,34 %	4,51 %	5,49 %	4,55 %	3,84 %	3,66 %	4,04 %	3,66 %	3,07 %	3,54 %	3,65 %	3,72 %

Gallup - Digitaliseringsparathed

Variabelinformation

Gallup - Digitaliseringsfaktor

1. Har ikke PC, utryg ved onlinebetaling
2. Bruger sjældent PC, utryg ved onlinebetaling
3. Bruger ikke PC så ofte, utryg ved onlinebetaling
4. Har internet, utryg ved onlinebetaling
5. Gennemsnitsdansker, utryg ved onlinebetaling
6. Gennemsnitsdansker
7. Bruger PC mest til arbejde
8. Bruger PC, tryg ved onlinebetaling
9. Bruger PC mest til studier
10. Bruger PC meget

Bag tallene
Tal for variablen digitalseringsfaktor er udregnet baseret på data på conzoom-typeklynger.
I opsummeringen har vi skaleret med antal husstande.
Husstande uden data for variablen digitalseringsfaktor er ikke med i optællingen.

Digitaliseringsfaktor
Beskriver hvor tryg man er ved at benytte det digitale medie, betale online og benyttelse af netbank.
Faktor 1 betyder at man generelt ikke er tryg ved brug af det digitale medie mens 10 betyder at man er meget tryg.

Defineret på: Husstande
Dataniveau: Conzoom-typeklynger

Fordeling - Gallup - Digitaliseringsparathed

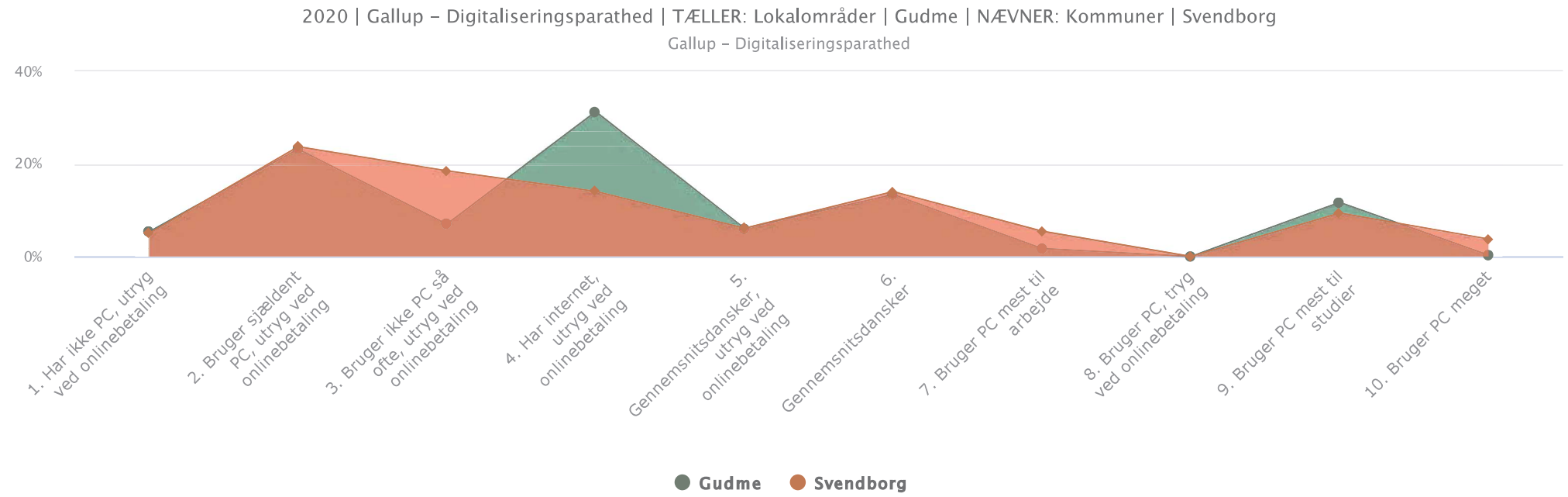

2020 | Gallup - Digitaliseringsparathed				
Variabelnavn	Gudme (Lokalområder) - %	Kommuner (Svendborg) - %	Gudme (Lokalområder) - Husstande	Kommuner (Svendborg) - Husstande
1. Har ikke PC, utryg ved onlinebetaling	5,37 %	5,00 %	113 Husstande	1400 Husstande
2. Bruger sjældent PC, utryg ved onlinebetaling	23,18 %	23,71 %	491 Husstande	6641 Husstande
3. Bruger ikke PC så ofte, utryg ved onlinebetaling	6,99 %	18,50 %	148 Husstande	5182 Husstande
4. Har internet, utryg ved onlinebetaling	31,27 %	14,05 %	662 Husstande	3935 Husstande
5. Gennemsnitsdansker, utryg ved onlinebetaling	6,09 %	6,10 %	129 Husstande	1708 Husstande
6. Gennemsnitsdansker	13,38 %	14,01 %	283 Husstande	3923 Husstande
7. Bruger PC mest til arbejde	1,75 %	5,46 %	37 Husstande	1530 Husstande
8. Bruger PC, tryg ved onlinebetaling	0,00 %	0,00 %	0 Husstande	0 Husstande
9. Bruger PC mest til studier	11,67 %	9,38 %	247 Husstande	2625 Husstande
10. Bruger PC meget	0,30 %	3,78 %	6 Husstande	1058 Husstande

Index - Gallup - Digitaliseringsparathed

Gallup - Digitaliseringsparathed		Gudme (Lokalområder)	Svendborg (Kommuner)	Index
1. Har ikke PC, utryg ved onlinebetaling		5,37 %	5,00 %	107
2. Bruger sjældent PC, utryg ved onlinebetaling		23,18 %	23,71 %	98
3. Bruger ikke PC så ofte, utryg ved onlinebetaling		6,99 %	18,50 %	38
4. Har internet, utryg ved onlinebetaling		31,27 %	14,05 %	223
5. Gennemsnitsdansker, utryg ved onlinebetaling		6,09 %	6,10 %	100
6. Gennemsnitsdansker		13,38 %	14,01 %	95
7. Bruger PC mest til arbejde		1,75 %	5,46 %	32
8. Bruger PC, tryg ved onlinebetaling		0,00 %	0,00 %	-
9. Bruger PC mest til studier		11,67 %	9,38 %	125
10. Bruger PC meget		0,30 %	3,78 %	8

Udvikling - Gallup - Digitaliseringsparathed

Gallup - Digitaliseringsparathed | TÆLLER: Lokalområder | Gudme | NÆVNER: Kommuner | Svendborg												
Gallup - Digitaliseringsparathed	2015		2016		2017		2018		2019		2020	
	T	N	T	N	T	N	T	N	T	N	T	N
Digitaliseringsfaktor	4,00	4,00	4,00	4,00	4,00	4,00	4,00	4,00	4,00	4,00	4,00	4,00
1. Har ikke PC, utryg ved onlinebetaling	4,72 %	4,83 %	4,56 %	4,85 %	4,74 %	4,87 %	4,63 %	4,85 %	5,46 %	5,04 %	5,37 %	5,00 %
2. Bruger sjældent PC, utryg ved onlinebetaling	23,67 %	22,67 %	23,86 %	22,79 %	23,72 %	22,73 %	23,74 %	22,75 %	23,31 %	24,33 %	23,18 %	23,71 %
3. Bruger ikke PC så ofte, utryg ved onlinebetaling	7,05 %	18,29 %	7,04 %	18,45 %	7,09 %	18,38 %	7,01 %	18,39 %	5,29 %	17,58 %	6,99 %	18,50 %
4. Har internet, utryg ved onlinebetaling	29,84 %	14,84 %	29,68 %	14,61 %	29,73 %	14,69 %	29,72 %	14,67 %	31,96 %	14,12 %	31,27 %	14,05 %
5. Gennemsnitsdansker, utryg ved onlinebetaling	6,74 %	7,34 %	6,77 %	7,34 %	6,78 %	7,31 %	6,79 %	7,32 %	7,18 %	6,36 %	6,09 %	6,10 %
6. Gennemsnitsdansker	14,10 %	14,66 %	14,25 %	14,60 %	14,28 %	14,72 %	14,25 %	14,70 %	12,65 %	13,72 %	13,38 %	14,01 %
7. Bruger PC mest til arbejde	3,00 %	6,06 %	2,89 %	6,07 %	2,85 %	6,06 %	2,88 %	6,07 %	1,81 %	5,44 %	1,75 %	5,46 %
8. Bruger PC, tryg ved onlinebetaling	0,00 %	0,00 %	0,00 %	0,00 %	0,00 %	0,00 %	0,00 %	0,00 %	0,00 %	0,00 %	0,00 %	0,00 %
9. Bruger PC mest til studier	10,71 %	7,61 %	10,78 %	7,63 %	10,62 %	7,60 %	10,79 %	7,62 %	12,04 %	9,66 %	11,67 %	9,38 %
10. Bruger PC meget	0,18 %	3,71 %	0,18 %	3,65 %	0,18 %	3,64 %	0,18 %	3,64 %	0,30 %	3,74 %	0,30 %	3,78 %

Gallup - Medieforbrug

Variabelinformation

Gallup - Mediefaktor

1. Benytter sig af andre medier end tv og radio
2. Bruger kulturelle public service-medier
3. Bruger public service musikmedier
4. Bruger lokale og kulturelle public service-medier
5. Bruger lokalmedier
6. Bruger musikmedier, både lokale og public service
7. Bruger ikke lokalmedier, men kommercielle medier
8. Bruger ikke lokalmedier
9. Bruger ikke lokalmedier, men andre public service-medier
10. Bruger alle typer medier

Bag tallene
Tal for variablen mediefaktor er udregnet baseret på data på conzoom type klynger.
I opsummeringen har vi skaleret med antal husstande.
Husstande uden data for variablen mediefaktor er ikke med i optællingen.

Mediefaktor
Beskriver hvilke medie man gerne lytter og ser.
Faktor 1 benytter næsten ikke radio og tv; faktorer 2-4 lytter næsten ikke til lokal radio eller P4 og ser mindre tv end landsgennemsnittet. Skal tv'et tændes bliver der oftest set DR2; Faktor 4 er dog meget interesseret i at læse lokalaviser; faktor 5-7 lytter gerne til lokalradio/P4 og nogle gange P3 mens P1 ikke har den store interesse; faktor 8-10 lytter meget gerne til P1 og generelt lytter og ser meget gerne radio og tv.

Defineret på: Husstande
Dataniveau: Conzoom-typeklynger

Fordeling - Gallup - Medieforbrug

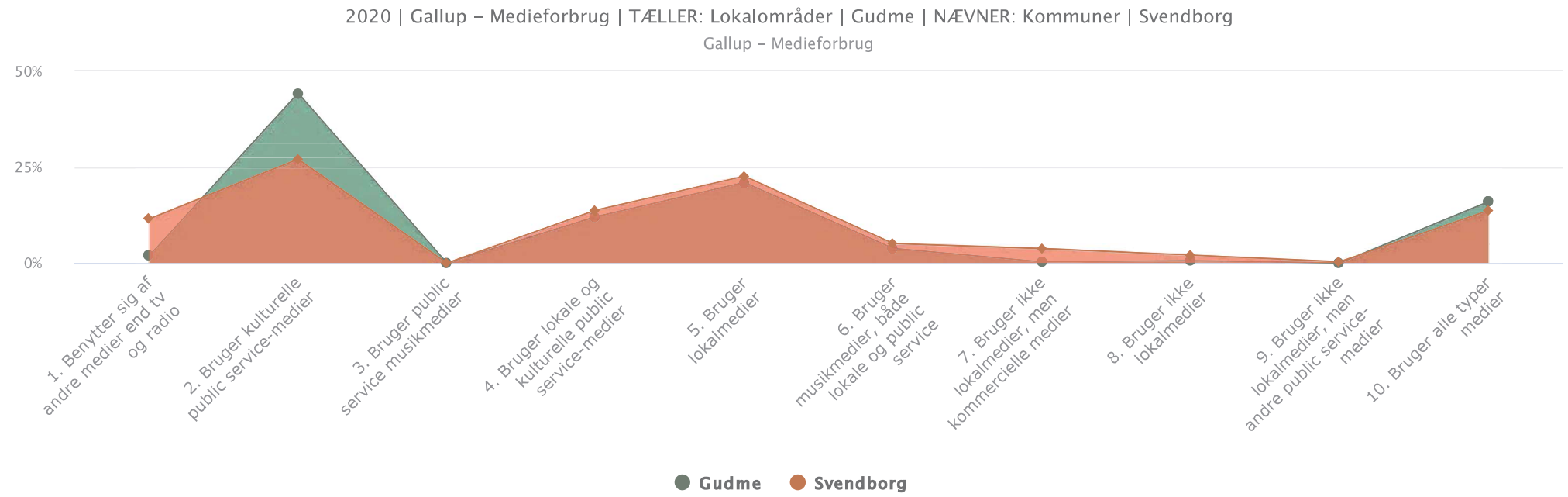

2020 | Gallup - Medieforbrug				
Variabelnavn	Gudme (Lokalområder) - %	Kommuner (Svendborg) - %	Gudme (Lokalområder) - Husstande	Kommuner (Svendborg) - Husstande
1. Benytter sig af andre medier end tv og radio	1,92 %	11,51 %	40 Husstande	3223 Husstande
2. Bruger kulturelle public service-medier	44,27 %	27,09 %	938 Husstande	7588 Husstande
3. Bruger public service musikmedier	0,00 %	0,00 %	0 Husstande	0 Husstande
4. Bruger lokale og kulturelle public service-medier	12,06 %	13,76 %	255 Husstande	3854 Husstande
5. Bruger lokalmedier	21,01 %	22,64 %	445 Husstande	6341 Husstande
6. Bruger musikmedier, både lokale og public service	3,83 %	5,09 %	81 Husstande	1425 Husstande
7. Bruger ikke lokalmedier, men kommercielle medier	0,30 %	3,78 %	6 Husstande	1058 Husstande
8. Bruger ikke lokalmedier	0,64 %	2,08 %	13 Husstande	583 Husstande
9. Bruger ikke lokalmedier, men andre public service-medier	0,00 %	0,33 %	0 Husstande	93 Husstande
10. Bruger alle typer medier	15,98 %	13,70 %	338 Husstande	3838 Husstande

Index - Gallup - Medieforbrug

Gallup - Medieforbrug		Gudme (Lokalområder)	Svendborg (Kommuner)	Index
1. Benytter sig af andre medier end tv og radio		1,92 %	11,51 %	17
2. Bruger kulturelle public service-medier		44,27 %	27,09 %	163
3. Bruger public service musikmedier		0,00 %	0,00 %	-
4. Bruger lokale og kulturelle public service-medier		12,06 %	13,76 %	88
5. Bruger lokalmedier		21,01 %	22,64 %	93
6. Bruger musikmedier, både lokale og public service		3,83 %	5,09 %	75
7. Bruger ikke lokalmedier, men kommercielle medier		0,30 %	3,78 %	8
8. Bruger ikke lokalmedier		0,64 %	2,08 %	31
9. Bruger ikke lokalmedier, men andre public service-medier		0,00 %	0,33 %	-
10. Bruger alle typer medier		15,98 %	13,70 %	117

Udvikling - Gallup - Medieforbrug

Gallup - Medieforbrug | TÆLLER: Lokalområder | Gudme | NÆVNER: Kommuner | Svendborg												
Gallup - Medieforbrug	2015		2016		2017		2018		2019		2020	
	T	N	T	N	T	N	T	N	T	N	T	N
Mediefaktor	4,00	4,00	4,00	4,00	4,00	4,00	4,00	4,00	4,00	4,00	4,00	4,00
1. Benytter sig af andre medier end tv og radio	2,20 %	10,63 %	2,07 %	10,75 %	2,17 %	10,71 %	2,16 %	10,69 %	1,72 %	11,40 %	1,92 %	11,51 %
2. Bruger kulturelle public service-medier	40,41 %	26,32 %	40,28 %	26,16 %	40,35 %	26,20 %	40,42 %	26,17 %	44,60 %	26,89 %	44,27 %	27,09 %
3. Bruger public service musikmedier	0,00 %	0,00 %	0,00 %	0,00 %	0,00 %	0,00 %	0,00 %	0,00 %	0,00 %	0,00 %	0,00 %	0,00 %
4. Bruger lokale og kulturelle public service-medier	15,29 %	15,21 %	15,52 %	15,34 %	15,32 %	15,27 %	15,33 %	15,29 %	10,80 %	13,37 %	12,06 %	13,76 %
5. Bruger lokalmedier	22,30 %	21,67 %	22,55 %	21,67 %	22,41 %	21,75 %	22,48 %	21,76 %	21,98 %	23,15 %	21,01 %	22,64 %
6. Bruger musikmedier, både lokale og public service	4,89 %	6,69 %	4,83 %	6,64 %	4,79 %	6,62 %	4,81 %	6,66 %	3,91 %	5,12 %	3,83 %	5,09 %
7. Bruger ikke lokalmedier, men kommercielle medier	0,18 %	3,71 %	0,18 %	3,65 %	0,18 %	3,64 %	0,18 %	3,64 %	0,30 %	3,74 %	0,30 %	3,78 %
8. Bruger ikke lokalmedier	1,10 %	3,43 %	0,99 %	3,40 %	0,95 %	3,39 %	0,99 %	3,39 %	0,60 %	2,03 %	0,64 %	2,08 %
9. Bruger ikke lokalmedier, men andre public service-medier	0,48 %	1,00 %	0,50 %	1,02 %	0,50 %	1,02 %	0,49 %	1,01 %	0,00 %	0,32 %	0,00 %	0,33 %
10. Bruger alle typer medier	13,13 %	11,33 %	13,08 %	11,37 %	13,33 %	11,40 %	13,13 %	11,38 %	16,09 %	13,99 %	15,98 %	13,70 %

Gallup - Miljøbevidsthed

Variabelinformation

Gallup - Miljøfaktor

1. Ikke miljøbevidste
2. Lav interesse for miljø
3. Lav interesse for miljø
4. Lav interesse for miljø
5. Vækst vigtigere end miljø
6. Vækst ikke vigtigere end miljø
7. Miljøbevidste som forbrugere
8. Miljøinteresserede og -bevidste
9. Meget miljøinteresserede og -bevidste
10. Mest miljøinteresserede og -bevidste

Bag tallene
Tal for variablen miljøfaktor er udregnet baseret på data på conzoom type klynger.
I opsummeringen har vi skaleret med antal husstande.
Husstande uden data for variablen miljøfaktor er ikke med i optællingen.

Miljøfaktor Beskriver interessen for miljøspørgsmål. Faktor 1 beskriver personer som ikke fokuserer på miljøspørgsmål, mens faktor 10 interesserer sig meget for området.

Defineret på: Husstande
Data niveau: Conzoom-typeklynger

Fordeling - Gallup - Miljøbevidsthed

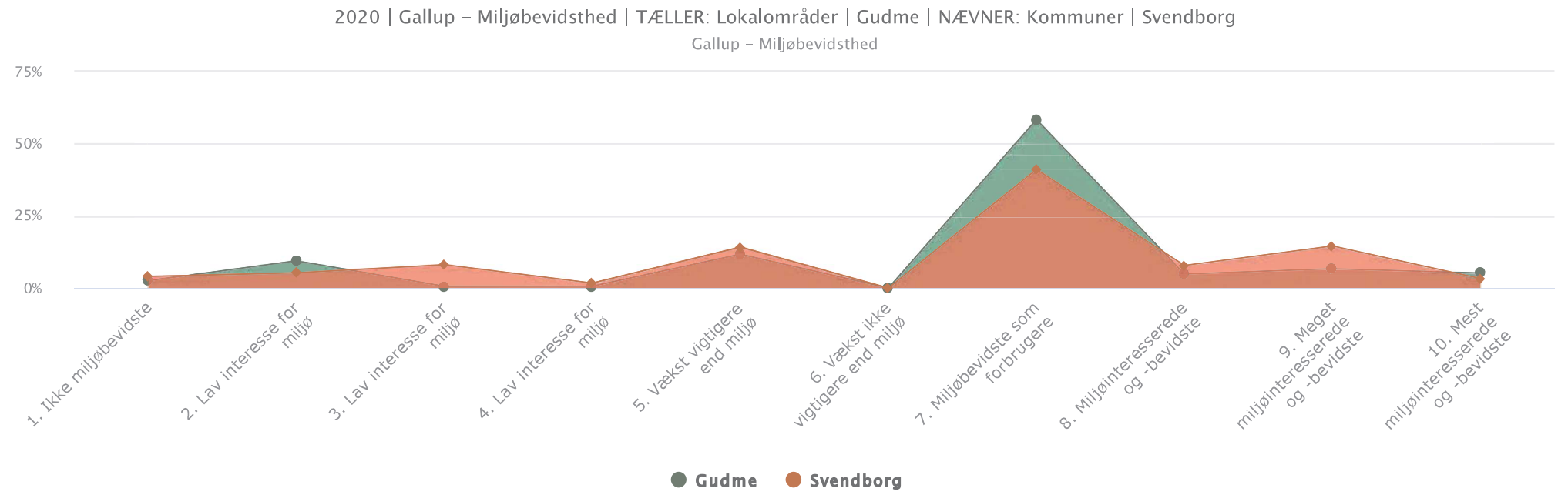

2020 | Gallup - Miljøbevidsthed				
Variabelnavn	Gudme (Lokalområder) - %	Kommuner (Svendborg) - %	Gudme (Lokalområder) - Husstande	Kommuner (Svendborg) - Husstande
1. Ikke miljøbevidste	2,56 %	4,01 %	54 Husstande	1121 Husstande
2. Lav interesse for miljø	9,42 %	5,29 %	199 Husstande	1480 Husstande
3. Lav interesse for miljø	0,60 %	8,06 %	12 Husstande	2257 Husstande
4. Lav interesse for miljø	0,64 %	1,72 %	13 Husstande	482 Husstande
5. Vækst vigtigere end miljø	11,72 %	14,19 %	248 Husstande	3973 Husstande
6. Vækst ikke vigtigere end miljø	0,00 %	0,00 %	0 Husstande	0 Husstande
7. Miljøbevidste som forbrugere	58,33 %	41,10 %	1236 Husstande	11511 Husstande
8. Miljøinteresserede og -bevidste	4,86 %	7,82 %	102 Husstande	2189 Husstande
9. Meget miljøinteresserede og -bevidste	6,69 %	14,56 %	141 Husstande	4077 Husstande
10. Mest miljøinteresserede og -bevidste	5,20 %	3,27 %	110 Husstande	914 Husstande

Index - Gallup - Miljøbevidsthed

Gallup - Miljøbevidsthed		Gudme (Lokalområder)	Svendborg (Kommuner)	Index
1. Ikke miljøbevidste		2,56 %	4,01 %	64
2. Lav interesse for miljø		9,42 %	5,29 %	178
3. Lav interesse for miljø		0,60 %	8,06 %	7
4. Lav interesse for miljø		0,64 %	1,72 %	37
5. Vækst vigtigere end miljø		11,72 %	14,19 %	83
6. Vækst ikke vigtigere end miljø		0,00 %	0,00 %	-
7. Miljøbevidste som forbrugere		58,33 %	41,10 %	142
8. Miljøinteresserede og -bevidste		4,86 %	7,82 %	62
9. Meget miljøinteresserede og -bevidste		6,69 %	14,56 %	46
10. Mest miljøinteresserede og -bevidste		5,20 %	3,27 %	159

Udvikling - Gallup - Miljøbevidsthed

Gallup - Miljøbevidsthed | TÆLLER: Lokalområder | Gudme | NÆVNER: Kommuner | Svendborg												
Gallup - Miljøbevidsthed	2015		2016		2017		2018		2019		2020	
	T	N	T	N	T	N	T	N	T	N	T	N
Miljøfaktor	6,00	6,00	6,00	6,00	6,00	6,00	6,00	6,00	6,00	6,00	6,00	6,00
1. Ikke miljøbevidste	2,64 %	4,25 %	2,71 %	4,26 %	2,67 %	4,25 %	2,70 %	4,26 %	2,37 %	3,86 %	2,56 %	4,01 %
2. Lav interesse for miljø	11,33 %	5,41 %	11,46 %	5,29 %	11,34 %	5,42 %	11,38 %	5,42 %	9,63 %	5,78 %	9,42 %	5,29 %
3. Lav interesse for miljø	0,93 %	8,18 %	0,81 %	8,16 %	0,95 %	8,14 %	0,94 %	8,11 %	1,20 %	8,85 %	0,60 %	8,06 %
4. Lav interesse for miljø	0,79 %	1,75 %	0,68 %	1,74 %	0,63 %	1,74 %	0,67 %	1,73 %	0,60 %	1,68 %	0,64 %	1,72 %
5. Vækst vigtigere end miljø	10,31 %	10,99 %	10,42 %	11,07 %	10,44 %	11,08 %	10,39 %	11,07 %	11,83 %	14,57 %	11,72 %	14,19 %
6. Vækst ikke vigtigere end miljø	0,22 %	1,14 %	0,23 %	1,14 %	0,23 %	1,14 %	0,22 %	1,14 %	0,00 %	0,00 %	0,00 %	0,00 %
7. Miljøbevidste som forbrugere	56,32 %	41,37 %	56,38 %	41,34 %	56,35 %	41,30 %	56,47 %	41,27 %	59,70 %	41,36 %	58,33 %	41,10 %
8. Miljøinteresserede og -bevidste	6,30 %	8,62 %	6,22 %	8,57 %	6,19 %	8,54 %	6,21 %	8,59 %	4,99 %	7,82 %	4,86 %	7,82 %
9. Meget miljøinteresserede og -bevidste	6,79 %	14,82 %	6,90 %	14,95 %	6,82 %	14,90 %	6,74 %	14,93 %	4,39 %	12,78 %	6,69 %	14,56 %
10. Mest miljøinteresserede og -bevidste	4,36 %	3,47 %	4,19 %	3,47 %	4,38 %	3,49 %	4,27 %	3,48 %	5,29 %	3,32 %	5,20 %	3,27 %

Gallup - Rygning

Variabelinformation

Gallup - Rygefaktor

1. Meget få rygere
2. Meget få rygere, enkelte vil stoppe
3. Få rygere, men vil meget gerne stoppe
4. Få rygere, vil gerne stoppe
5. Få rygere, vil ikke stoppe
6. Gennemsnitsdanskeren, vil ikke stoppe
7. En del rygere, vil gerne stoppe
8. En del rygere, nogle vil stoppe
9. Mange rygere, en del vil stoppe
10. Mange rygere, vil ikke stoppe

Bag tallene
Tal for variablen rygefaktor er udregnet baseret på data på conzoom type klynger.
I opsummeringen har vi skaleret med antal husstande.
Husstande uden data for variablen rygefaktor er ikke med i optællingen.

Rygefaktor Beskriver forhold til rygning; hvor faktor 1 består af mange ikke-rygere mens faktor 10 består af mange rygere, som ikke har stor lyst til at stoppe.

Defineret på: Husstande
Data niveau: Conzoom-typeklynger

Fordeling - Gallup - Rygning

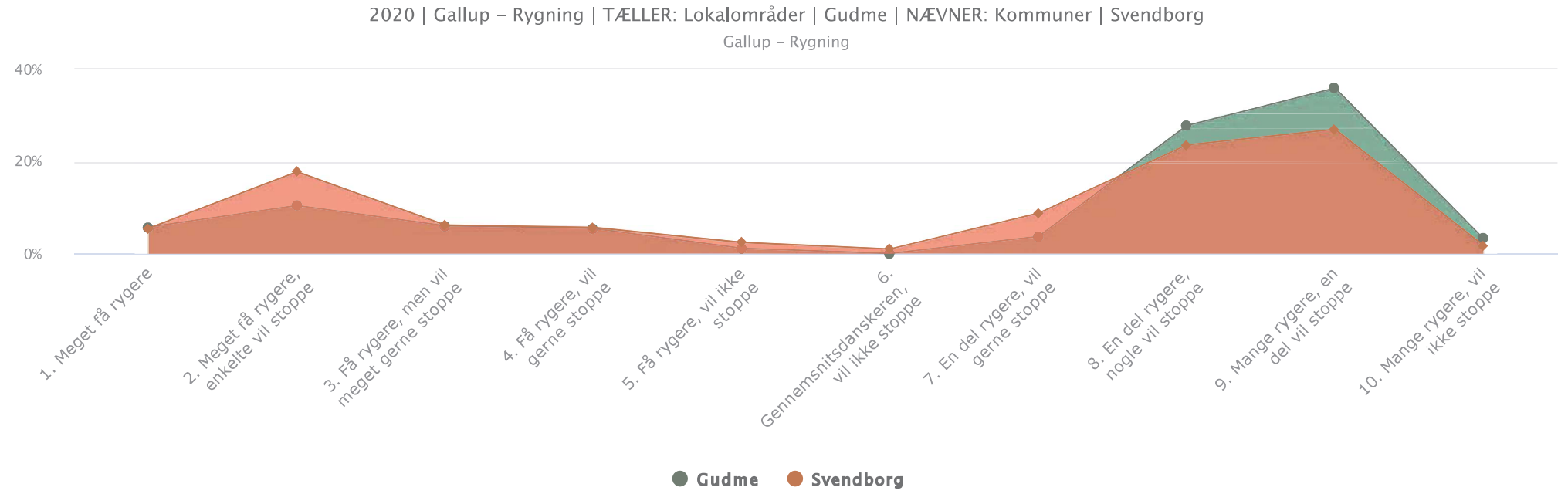

2020 | Gallup - Rygning				
Variabelnavn	**Gudme (Lokalområder) - %**	**Kommuner (Svendborg) - %**	**Gudme (Lokalområder) - Husstande**	**Kommuner (Svendborg) - Husstande**
1. Meget få rygere	5,79 %	5,52 %	122 Husstande	1546 Husstande
2. Meget få rygere, enkelte vil stoppe	10,48 %	17,80 %	222 Husstande	4986 Husstande
3. Få rygere, men vil meget gerne stoppe	6,09 %	6,22 %	129 Husstande	1743 Husstande
4. Få rygere, vil gerne stoppe	5,50 %	5,72 %	116 Husstande	1601 Husstande
5. Få rygere, vil ikke stoppe	1,19 %	2,46 %	25 Husstande	688 Husstande
6. Gennemsnitsdanskeren, vil ikke stoppe	0,09 %	1,05 %	1 Husstande	294 Husstande
7. En del rygere, vil gerne stoppe	3,75 %	8,80 %	79 Husstande	2464 Husstande
8. En del rygere, nogle vil stoppe	27,82 %	23,59 %	589 Husstande	6606 Husstande
9. Mange rygere, en del vil stoppe	35,96 %	27,00 %	762 Husstande	7561 Husstande
10. Mange rygere, vil ikke stoppe	3,32 %	1,84 %	70 Husstande	515 Husstande

Index - Gallup - Rygning

Gallup - Rygning		Gudme (Lokalområder)	Svendborg (Kommuner)	Index
1. Meget få rygere		5,79 %	5,52 %	105
2. Meget få rygere, enkelte vil stoppe		10,48 %	17,80 %	59
3. Få rygere, men vil meget gerne stoppe		6,09 %	6,22 %	98
4. Få rygere, vil gerne stoppe		5,50 %	5,72 %	96
5. Få rygere, vil ikke stoppe		1,19 %	2,46 %	49
6. Gennemsnitsdanskeren, vil ikke stoppe		0,09 %	1,05 %	8
7. En del rygere, vil gerne stoppe		3,75 %	8,80 %	43
8. En del rygere, nogle vil stoppe		27,82 %	23,59 %	118
9. Mange rygere, en del vil stoppe		35,96 %	27,00 %	133
10. Mange rygere, vil ikke stoppe		3,32 %	1,84 %	181

Udvikling - Gallup - Rygning

Gallup - Rygning | TÆLLER: Lokalområder | Gudme | NÆVNER: Kommuner | Svendborg												
Gallup - Rygning	2015		2016		2017		2018		2019		2020	
	T	N	T	N	T	N	T	N	T	N	T	N
Rygefaktor	7,00	6,00	7,00	6,00	7,00	6,00	7,00	6,00	7,00	6,00	7,00	6,00
1. Meget få rygere	4,67 %	4,48 %	4,69 %	4,52 %	4,65 %	4,48 %	4,72 %	4,49 %	6,06 %	5,57 %	5,79 %	5,52 %
2. Meget få rygere, enkelte vil stoppe	10,00 %	17,33 %	10,01 %	17,42 %	9,85 %	17,35 %	9,85 %	17,40 %	8,34 %	16,23 %	10,48 %	17,80 %
3. Få rygere, men vil meget gerne stoppe	5,86 %	5,17 %	5,91 %	5,12 %	5,78 %	5,11 %	5,89 %	5,11 %	6,24 %	6,49 %	6,09 %	6,22 %
4. Få rygere, vil gerne stoppe	5,64 %	4,90 %	5,68 %	4,92 %	5,74 %	4,93 %	5,67 %	4,94 %	5,55 %	5,83 %	5,50 %	5,72 %
5. Få rygere, vil ikke stoppe	2,56 %	4,20 %	2,44 %	4,17 %	2,39 %	4,15 %	2,43 %	4,18 %	1,20 %	2,48 %	1,19 %	2,46 %
6. Gennemsnitsdanskeren, vil ikke stoppe	0,26 %	1,13 %	0,27 %	1,13 %	0,27 %	1,14 %	0,27 %	1,13 %	0,04 %	0,98 %	0,09 %	1,05 %
7. En del rygere, vil gerne stoppe	5,11 %	9,69 %	5,19 %	9,73 %	5,15 %	9,71 %	5,17 %	9,73 %	3,61 %	8,61 %	3,75 %	8,80 %
8. En del rygere, nogle vil stoppe	24,72 %	21,78 %	24,81 %	21,90 %	25,08 %	21,91 %	24,96 %	21,84 %	27,14 %	23,51 %	27,82 %	23,59 %
9. Mange rygere, en del vil stoppe	35,70 %	28,50 %	35,45 %	28,40 %	35,52 %	28,39 %	35,57 %	28,36 %	38,41 %	28,42 %	35,96 %	27,00 %
10. Mange rygere, vil ikke stoppe	5,47 %	2,82 %	5,55 %	2,69 %	5,56 %	2,81 %	5,49 %	2,81 %	3,40 %	1,88 %	3,32 %	1,84 %

Gallup - Transportpræferencer

Variabelinformation

Gallup - Transportfaktor

1. Bilister
2. Bruger både kollektiv transport og bilen
3. Bruger mest cyklen
4. Bruger mest kollektiv transport
5. Bruger kollektiv transport og cyklen
6. Bruger kollektiv transport
7. Bruger kollektiv transport og specielt cyklen
8. Bruger meget kollektiv transport og cykel
9. Bruger rigtig meget kollektiv transport og cykel
10. Bruger rigtig meget kollektiv transport og cykel

Bag tallene
Tal for variablen transportfaktor er udregnet baseret på data på conzoom-typeklynger.
I opsummeringen har vi skaleret med antal husstande.
Husstande uden data for variablen transportfaktor er ikke med i optællingen.

Transportfaktor
Beskriver hvorvidt man benytter sig af bil, offentlig transport eller cykel.
Faktor 1 benytter meget sin egen bil; faktor 10 benytter sig næsten ikke af egen bil, men kører tit i tog/bus.

Defineret på: Husstande
Dataniveau: Conzoom-typeklynger

Fordeling - Gallup - Transportpræferencer

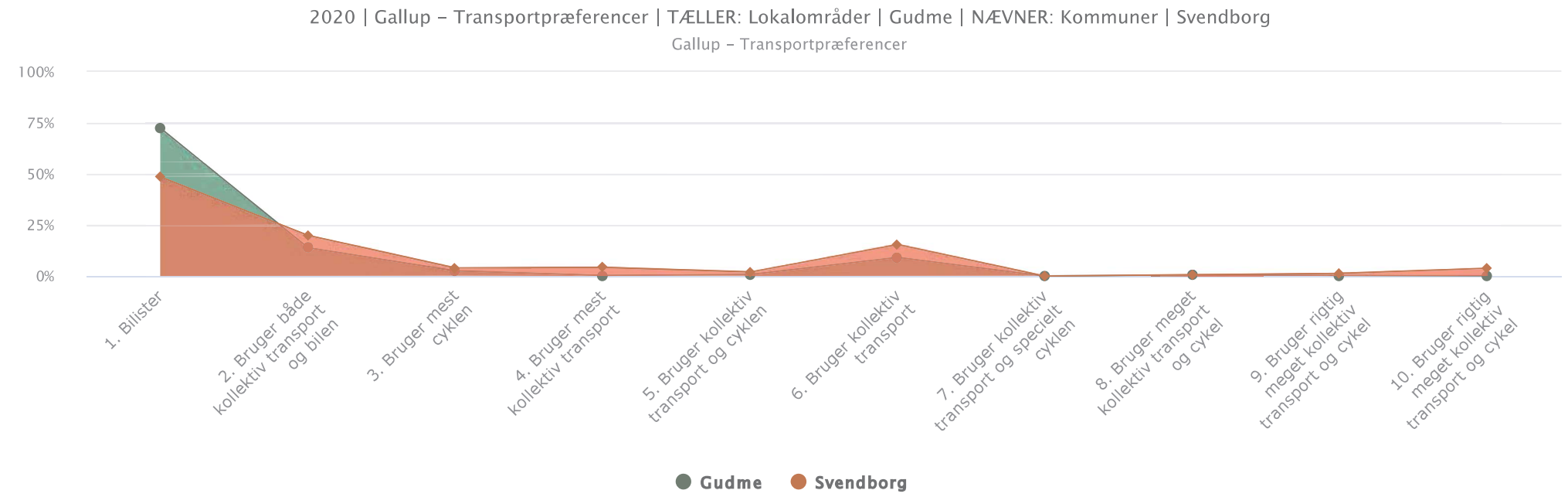

2020 | Gallup - Transportpræferencer				
Variabelnavn	Gudme (Lokalområder) - %	Kommuner (Svendborg) - %	Gudme (Lokalområder) - Husstande	Kommuner (Svendborg) - Husstande
1. Bilister	72,31 %	48,53 %	1532 Husstande	13592 Husstande
2. Bruger både kollektiv transport og bilen	13,93 %	19,90 %	295 Husstande	5573 Husstande
3. Bruger mest cyklen	2,56 %	3,98 %	54 Husstande	1113 Husstande
4. Bruger mest kollektiv transport	0,30 %	4,28 %	6 Husstande	1198 Husstande
5. Bruger kollektiv transport og cyklen	0,77 %	2,01 %	16 Husstande	563 Husstande
6. Bruger kollektiv transport	9,20 %	15,44 %	195 Husstande	4323 Husstande
7. Bruger kollektiv transport og specielt cyklen	0,00 %	0,00 %	0 Husstande	0 Husstande
8. Bruger meget kollektiv transport og cykel	0,55 %	0,67 %	11 Husstande	187 Husstande
9. Bruger rigtig meget kollektiv transport og cykel	0,30 %	1,36 %	6 Husstande	382 Husstande
10. Bruger rigtig meget kollektiv transport og cykel	0,09 %	3,83 %	1 Husstande	1072 Husstande

Index - Gallup - Transportpræferencer

Gallup - Transportpræferencer		Gudme (Lokalområder)	Svendborg (Kommuner)	Index
1. Bilister		72,31 %	48,53 %	149
2. Bruger både kollektiv transport og bilen		13,93 %	19,90 %	70
3. Bruger mest cyklen		2,56 %	3,98 %	64
4. Bruger mest kollektiv transport		0,30 %	4,28 %	7
5. Bruger kollektiv transport og cyklen		0,77 %	2,01 %	38
6. Bruger kollektiv transport		9,20 %	15,44 %	60
7. Bruger kollektiv transport og specielt cyklen		0,00 %	0,00 %	-
8. Bruger meget kollektiv transport og cykel		0,55 %	0,67 %	83
9. Bruger rigtig meget kollektiv transport og cykel		0,30 %	1,36 %	22
10. Bruger rigtig meget kollektiv transport og cykel		0,09 %	3,83 %	2

Udvikling - Gallup - Transportpræferencer

Gallup - Transportpræferencer | TÆLLER: Lokalområder | Gudme | NÆVNER: Kommuner | Svendborg												
Gallup - Transportpræferencer	2015		2016		2017		2018		2019		2020	
	T	N	T	N	T	N	T	N	T	N	T	N
Transportfaktor	2,00	3,00	2,00	3,00	2,00	3,00	2,00	3,00	2,00	3,00	2,00	3,00
1. Bilister	69,85 %	48,13 %	70,00 %	47,87 %	69,81 %	47,95 %	69,92 %	47,95 %	72,34 %	48,38 %	72,31 %	48,53 %
2. Bruger både kollektiv transport og bilen	16,13 %	18,65 %	16,28 %	18,76 %	16,31 %	18,73 %	16,23 %	18,76 %	14,32 %	20,28 %	13,93 %	19,90 %
3. Bruger mest cyklen	3,04 %	4,71 %	3,11 %	4,75 %	3,07 %	4,75 %	3,10 %	4,76 %	2,37 %	3,82 %	2,56 %	3,98 %
4. Bruger mest kollektiv transport	0,75 %	4,47 %	0,63 %	4,51 %	0,77 %	4,50 %	0,76 %	4,47 %	0,90 %	5,11 %	0,30 %	4,28 %
5. Bruger kollektiv transport og cyklen	1,41 %	2,91 %	1,40 %	2,93 %	1,36 %	2,93 %	1,39 %	2,93 %	0,86 %	2,16 %	0,77 %	2,01 %
6. Bruger kollektiv transport	7,76 %	15,13 %	7,62 %	15,27 %	7,77 %	15,24 %	7,64 %	15,24 %	8,30 %	14,47 %	9,20 %	15,44 %
7. Bruger kollektiv transport og specielt cyklen	0,00 %	0,00 %	0,00 %	0,00 %	0,00 %	0,00 %	0,00 %	0,00 %	0,00 %	0,00 %	0,00 %	0,00 %
8. Bruger meget kollektiv transport og cykel	0,53 %	0,62 %	0,41 %	0,60 %	0,36 %	0,60 %	0,40 %	0,60 %	0,56 %	0,69 %	0,55 %	0,67 %
9. Bruger rigtig meget kollektiv transport og cykel	0,26 %	1,67 %	0,27 %	1,66 %	0,27 %	1,65 %	0,27 %	1,66 %	0,30 %	1,50 %	0,30 %	1,36 %
10. Bruger rigtig meget kollektiv transport og cykel	0,26 %	3,71 %	0,27 %	3,65 %	0,27 %	3,65 %	0,27 %	3,64 %	0,04 %	3,58 %	0,09 %	3,83 %

Herkomst

Variabelinformation

Herkomst

- Dansk oprindelse
- Vestlig indvandrer
- Vestlig efterkommer
- Ikke-vestlig indvandrer
- Ikke-vestlig efterkommer

Bag tallene
Tal for variablen transportfaktor er udregnet baseret på data på conzoom-typeklynger.
Tal for variablen herkomst er udregnet baseret på data på celler.
I opsummering af udvalget har vi skaleret med antal personer.
I opsummering af basen har vi skaleret med antal personer.
Personer uden data for variablen herkomst er ikke med i optællingen.

Herkomst
Herkomst er opdelt i hhv dansk oprindelse (Personer, hvor mindst en af forældrene er dansk statsborger, født i Danmark); indvandrere (Indvandrere er født i udlandet. Ingen af forældrene er danske statsborgere, født i Danmark.
Hvis der ikke findes oplysninger om nogen af forældrene, og personen er født i udlandet, opfattes den pågældende som indvandrer) og efterkommere (Efterkommere er født i Danmark. Ingen af forældrene er både danske statsborgere og født i Danmark. Når en eller begge forældre, der er født i Danmark, opnår dansk statsborgerskab, vil deres børn ikke blive klassificeret som efterkommere. Fastholder danskfødte forældre imidlertid begge et udenlandsk statsborgerskab, vil deres børn blive klassificeret som efterkommere).
Samtidig er indvandrere og efterkommere opdelt i vesten, afrika, udvalgte lande (Tyrkiet, Irak, Iran, Syrien, Libanon, Pakistan og Indien).

Defineret på: Personer
Dataniveau: Celler

Fordeling - Herkomst

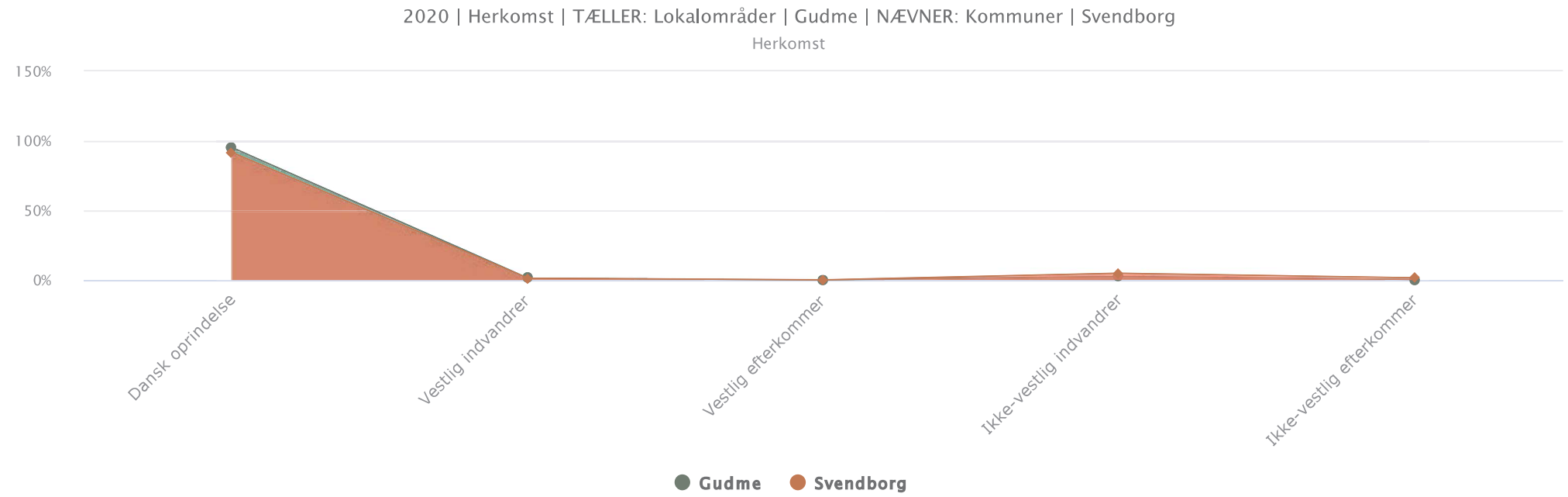

2020 | Herkomst				
Variabelnavn	**Gudme (Lokalområder) - %**	**Kommuner (Svendborg) - %**	**Gudme (Lokalområder) - Personer**	**Kommuner (Svendborg) - Personer**
Dansk oprindelse	95,34 %	91,80 %	4303 Personer	53042 Personer
Vestlig indvandrer	1,46 %	1,39 %	66 Personer	801 Personer
Vestlig efterkommer	0,13 %	0,15 %	6 Personer	86 Personer
Ikke-vestlig indvandrer	2,64 %	4,97 %	119 Personer	2873 Personer
Ikke-vestlig efterkommer	0,42 %	1,69 %	18 Personer	977 Personer

Index - Herkomst

Herkomst		Gudme (Lokalområder)	Svendborg (Kommuner)	Index
Dansk oprindelse		95,34 %	91,80 %	104
Vestlig indvandrer		1,46 %	1,39 %	106
Vestlig efterkommer		0,13 %	0,15 %	89
Ikke-vestlig indvandrer		2,64 %	4,97 %	53
Ikke-vestlig efterkommer		0,42 %	1,69 %	25

Udvikling - Herkomst

Herkomst | TÆLLER: Lokalområder | Gudme | NÆVNER: Kommuner | Svendborg												
Herkomst	2015		2016		2017		2018		2019		2020	
	T	N	T	N	T	N	T	N	T	N	T	N
Dansk oprindelse	95,53 %	92,45 %	95,42 %	92,17 %	94,98 %	91,73 %	94,68 %	91,58 %	94,64 %	91,56 %	95,34 %	91,80 %
Vestlig indvandrer	1,48 %	1,42 %	1,42 %	1,41 %	1,53 %	1,30 %	1,24 %	1,27 %	1,49 %	1,44 %	1,46 %	1,39 %
Vestlig efterkommer	0,14 %	0,14 %	0,15 %	0,14 %	0,31 %	0,27 %	0,18 %	0,26 %	0,14 %	0,15 %	0,13 %	0,15 %
Ikke-vestlig indvandrer	2,54 %	4,48 %	2,65 %	4,71 %	2,81 %	5,04 %	3,54 %	5,20 %	3,32 %	5,17 %	2,64 %	4,97 %
Ikke-vestlig efterkommer	0,31 %	1,51 %	0,36 %	1,58 %	0,36 %	1,66 %	0,37 %	1,68 %	0,41 %	1,68 %	0,42 %	1,69 %

Indkomst (husstand)

Variabelinformation

Indkomst (husstand)

- Laveste (0-5%)
- Lavere (5-10%)
- Lave (10-25%)
- Nedre middel (25-50%)
- Øvre middel (50-75%)
- Høje(75-90%)
- Højere (90-95%)
- Højeste (95-100%)

Bag tallene
Tal for variablen husstandsindkomst er udregnet baseret på data på vejbidklynger. I opsummering af udvalget har vi skaleret med antal husstande.
Husstande uden data for variablen husstandsindkomst er ikke med i optællingen.

Husstandsindkomst
Den samlede bruttoindkomst i husstanden fordelt på percentiler.
Ved opgørelse af variablen diskretioneres ekstremværdier til maksimalt 10 millioner kroner af hensyn til personer med disse værdier.

Defineret på: Husstande
Data niveau: Vejbidklynger

Fordeling - Indkomst (husstand)

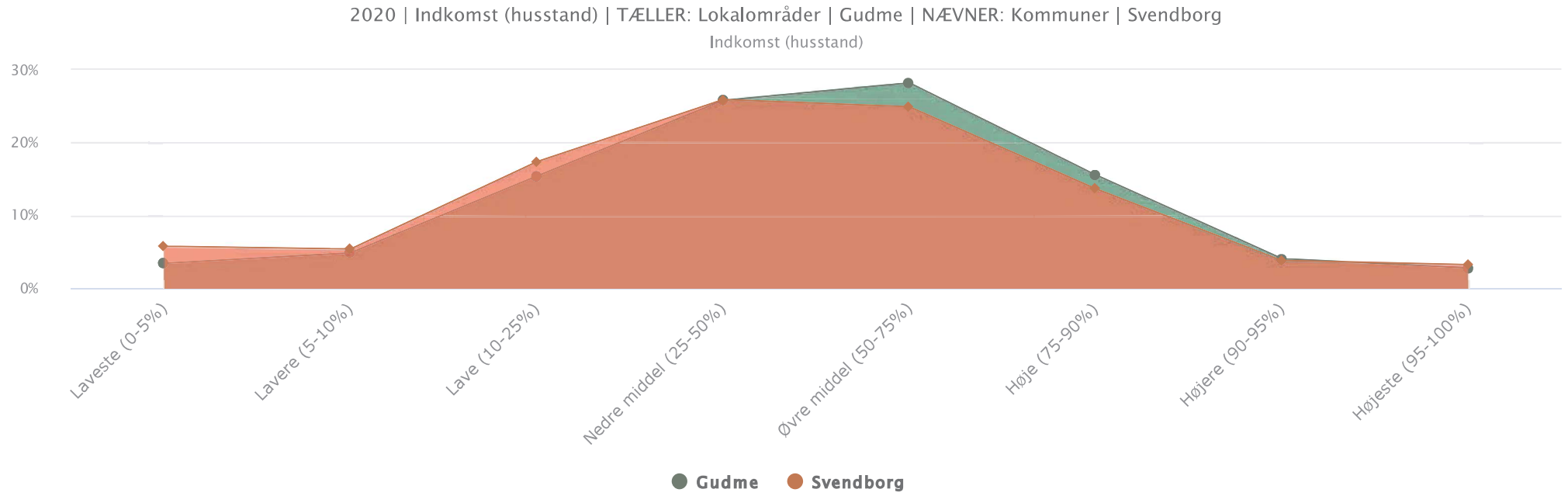

2020 | Indkomst (husstand)				
Variabelnavn	**Gudme (Lokalområder) - %**	**Kommuner (Svendborg) - %**	**Gudme (Lokalområder) - Husstande**	**Kommuner (Svendborg) - Husstande**
Laveste (0-5%)	3,40 %	5,75 %	71 Husstande	1609 Husstande
Lavere (5-10%)	4,83 %	5,37 %	102 Husstande	1502 Husstande
Lave (10-25%)	15,39 %	17,36 %	326 Husstande	4862 Husstande
Nedre middel (25-50%)	25,79 %	25,92 %	546 Husstande	7259 Husstande
Øvre middel (50-75%)	28,21 %	24,92 %	597 Husstande	6979 Husstande
Høje (75-90%)	15,57 %	13,66 %	329 Husstande	3827 Husstande
Højere (90-95%)	4,05 %	3,79 %	85 Husstande	1062 Husstande
Højeste (95-100%)	2,77 %	3,23 %	58 Husstande	903 Husstande

Index - Indkomst (husstand)

Indkomst (husstand)		Gudme (Lokalområder)	Svendborg (Kommuner)	Index
Laveste (0-5%)		3,40 %	5,75 %	59
Lavere (5-10%)		4,83 %	5,37 %	90
Lave (10-25%)		15,39 %	17,36 %	89
Nedre middel (25-50%)		25,79 %	25,92 %	100
Øvre middel (50-75%)		28,21 %	24,92 %	113
Høje (75-90%)		15,57 %	13,66 %	114
Højere (90-95%)		4,05 %	3,79 %	107
Højeste (95-100%)		2,77 %	3,23 %	86

Udvikling - Indkomst (husstand)

Indkomst (husstand) | TÆLLER: Lokalområder | Gudme | NÆVNER: Kommuner | Svendborg												
Indkomst (husstand)	2015		2016		2017		2018		2019		2020	
	T	N	T	N	T	N	T	N	T	N	T	N
Gennemsnitlig husstandsindkomst	539.099 kr	518.539 kr	497.527 kr	477.910 kr	502.297 kr	489.240 kr	503.012 kr	494.251 kr	540.137 kr	517.959 kr	554.554 kr	535.367 kr
Laveste (0-5%)	3,09 %	5,81 %	2,94 %	5,43 %	3,43 %	5,89 %	3,17 %	5,40 %	3,33 %	5,74 %	3,40 %	5,75 %
Lavere (5-10%)	3,75 %	4,74 %	4,81 %	5,37 %	4,87 %	5,30 %	4,73 %	5,45 %	4,73 %	5,24 %	4,83 %	5,37 %
Lave (10-25%)	14,42 %	17,19 %	14,41 %	17,27 %	15,14 %	17,12 %	14,76 %	17,13 %	15,11 %	17,49 %	15,39 %	17,36 %
Nedre middel (25-50%)	26,10 %	25,37 %	26,46 %	26,03 %	26,48 %	26,11 %	26,88 %	26,20 %	26,52 %	26,18 %	25,79 %	25,92 %
Øvre middel (50-75%)	29,82 %	25,31 %	28,73 %	24,64 %	28,48 %	24,70 %	28,53 %	24,57 %	28,11 %	24,71 %	28,21 %	24,92 %
Høje (75-90%)	16,33 %	14,47 %	15,98 %	14,06 %	15,13 %	13,77 %	15,68 %	14,01 %	15,56 %	13,64 %	15,57 %	13,66 %
Højere (90-95%)	3,78 %	3,83 %	3,86 %	3,79 %	3,77 %	3,81 %	3,69 %	3,81 %	3,86 %	3,72 %	4,05 %	3,79 %
Højeste (95-100%)	2,72 %	3,28 %	2,81 %	3,42 %	2,71 %	3,32 %	2,57 %	3,43 %	2,80 %	3,28 %	2,77 %	3,23 %

Socialklasse

Variabelinformation

Socialklasse

- Underklasse
- Arbejderklasse
- Middelklasse
- Højere middelklasse
- Overklasse

Bag tallene
Tal for variablen socialklasse udregnes baseret på data på vejbidklynger. I opsummering af basen har vi skaleret med antal personer.
Personer uden data for variablen socialklasse ikke med i optællingen.

Socialklasse
Socialklasse dækker over en husstands socialgrupper og bestemmes ud fra personindkomst, personformue, højst fuldførte uddannelse, samt socioøkonomisk status

Defineret på: Husstande
Data niveau: Vejbidklynger

Fordeling - Socialklasse

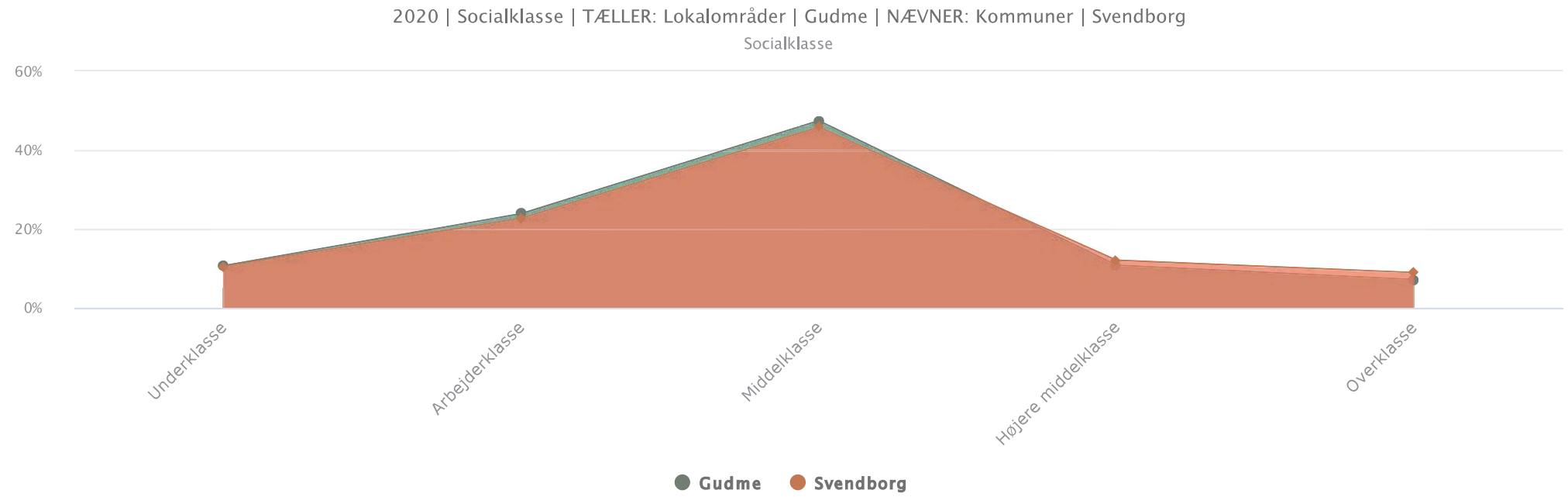

2020 | Socialklasse				
Variabelnavn	**Gudme (Lokalområder) - %**	**Kommuner (Svendborg) - %**	**Gudme (Lokalområder) - Husstande**	**Kommuner (Svendborg) - Husstande**
Underklasse	10,68 %	10,48 %	226 Husstande	2934 Husstande
Arbejderklasse	23,88 %	22,71 %	505 Husstande	6361 Husstande
Middelklasse	47,48 %	45,84 %	1006 Husstande	12837 Husstande
Højere middelklasse	10,80 %	12,05 %	228 Husstande	3374 Husstande
Overklasse	7,16 %	8,92 %	151 Husstande	2499 Husstande

Index - Socialklasse

Socialklasse		Gudme (Lokalområder)	Svendborg (Kommuner)	Index
Underklasse		10,68 %	10,48 %	102
Arbejderklasse		23,88 %	22,71 %	105
Middelklasse		47,48 %	45,84 %	104
Højere middelklasse		10,80 %	12,05 %	90
Overklasse		7,16 %	8,92 %	80

Udvikling - Socialklasse

Socialklasse | TÆLLER: Lokalområder | Gudme | NÆVNER: Kommuner | Svendborg												
Socialklasse	2015		2016		2017		2018		2019		2020	
	T	N	T	N	T	N	T	N	T	N	T	N
Underklasse	8,21 %	9,75 %	8,19 %	9,78 %	10,15 %	10,80 %	10,64 %	10,71 %	10,75 %	10,60 %	10,68 %	10,48 %
Arbejderklasse	28,38 %	28,35 %	28,34 %	28,40 %	26,68 %	25,53 %	24,67 %	23,98 %	23,91 %	23,18 %	23,88 %	22,71 %
Middelklasse	43,85 %	40,15 %	43,83 %	40,15 %	49,56 %	47,12 %	47,12 %	44,59 %	47,87 %	45,88 %	47,48 %	45,84 %
Højere middelklasse	14,87 %	15,96 %	14,93 %	15,91 %	9,78 %	11,48 %	10,77 %	12,29 %	10,95 %	11,96 %	10,80 %	12,05 %
Overklasse	4,69 %	5,78 %	4,70 %	5,75 %	3,83 %	5,07 %	6,80 %	8,44 %	6,51 %	8,38 %	7,16 %	8,92 %

Uddannelse (højeste gennemførte)

Variabelinformation

Højeste gennemførte uddannelse

- Grundskole
- Almen gymnasial
- Erhvervsgymnasial
- Erhvervsfaglig
- Kort videregående
- Mellemlang videregående
- Bachelor
- Lang videregående (inkl. forskere)

Bag tallene
Tal for variablen højeste gennemførte uddannelse er udregnet baseret på data på celler. I opsummering af udvalget har vi skaleret med antal husstande. I opsummering af basen har vi skaleret med antal husstande.
Husstande uden data for variablen højeste gennemførte uddannelse er ikke med i optællingen.

Højeste gennemførte uddannelse
Uddannelsen for den i husstanden med den højeste gennemførte uddannelse.

Defineret på: Husstande
Data niveau: Celler

Fordeling - Uddannelse (højeste gennemførte)

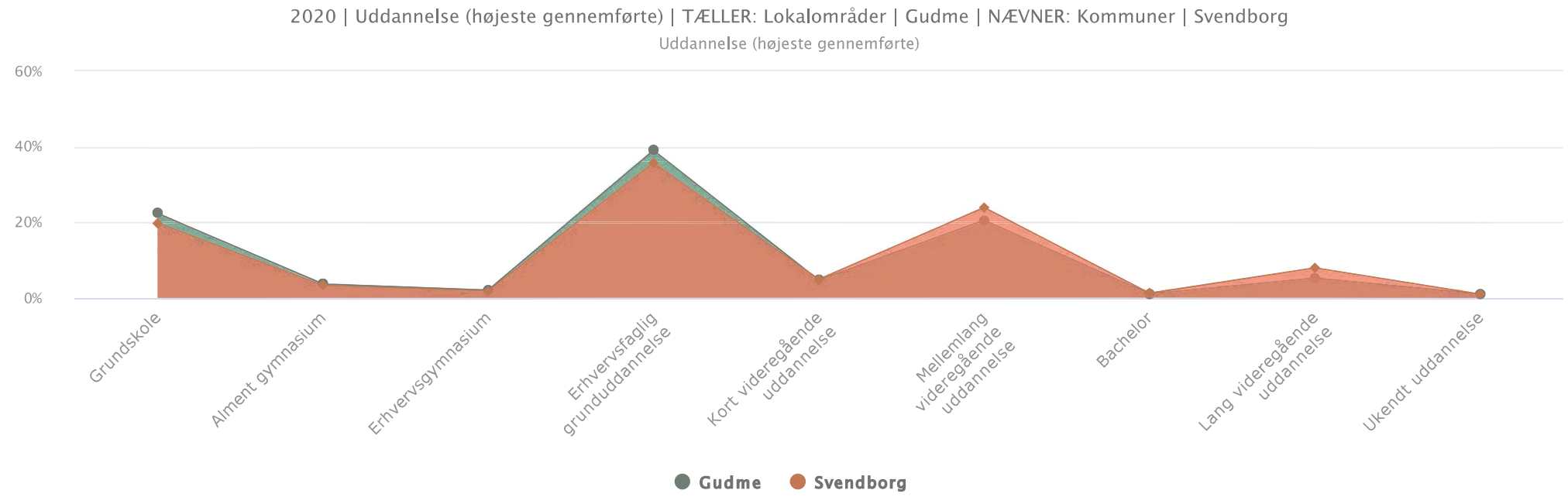

2020 | Uddannelse (højeste gennemførte)				
Variabelnavn	**Gudme (Lokalområder) - %**	**Kommuner (Svendborg) - %**	**Gudme (Lokalområder) - Husstande**	**Kommuner (Svendborg) - Husstande**
Grundskole	22,39 %	19,93 %	474 Husstande	5581 Husstande
Alment gymnasium	3,72 %	3,34 %	78 Husstande	934 Husstande
Erhvervsgymnasium	2,10 %	1,88 %	44 Husstande	525 Husstande
Erhvervsfaglig grunduddannelse	39,05 %	35,74 %	827 Husstande	10010 Husstande
Kort videregående uddannelse	4,74 %	4,95 %	100 Husstande	1386 Husstande
Mellemlang videregående uddannelse	20,59 %	23,92 %	436 Husstande	6698 Husstande
Bachelor	1,09 %	1,27 %	23 Husstande	356 Husstande
Lang videregående uddannelse	5,27 %	7,96 %	111 Husstande	2229 Husstande
Ukendt uddannelse	1,06 %	1,02 %	22 Husstande	285 Husstande

Index - Uddannelse (højeste gennemførte)

Uddannelse (højeste gennemførte)		Gudme (Lokalområder)	Svendborg (Kommuner)	Index
Grundskole		22,39 %	19,93 %	112
Alment gymnasium		3,72 %	3,34 %	111
Erhvervsgymnasium		2,10 %	1,88 %	112
Erhvervsfaglig grunduddannelse		39,05 %	35,74 %	109
Kort videregående uddannelse		4,74 %	4,95 %	96
Mellemlang videregående uddannelse		20,59 %	23,92 %	86
Bachelor		1,09 %	1,27 %	86
Lang videregående uddannelse		5,27 %	7,96 %	66
Ukendt uddannelse		1,06 %	1,02 %	104

Udvikling - Uddannelse (højeste gennemførte)

Uddannelse (højeste gennemførte) | TÆLLER: Lokalområder | Gudme | NÆVNER: Kommuner | Svendborg												
Uddannelse (højeste gennemførte)	2015		2016		2017		2018		2019		2020	
	T	N	T	N	T	N	T	N	T	N	T	N
Gennemsnitlig uddannelseslængde (længstuddannede i husstand)	12,39 år	12,61 år	12,40 år	12,60 år	12,70 år	13,04 år	12,75 år	13,08 år	12,79 år	13,14 år	12,83 år	13,19 år
Grundskole	24,93 %	22,93 %	24,88 %	22,99 %	24,92 %	21,64 %	23,55 %	21,07 %	23,26 %	20,47 %	22,39 %	19,93 %
Alment gymnasium	3,84 %	3,44 %	3,84 %	3,44 %	3,30 %	3,05 %	3,34 %	3,17 %	3,53 %	3,25 %	3,72 %	3,34 %
Erhvervsgymnasium	2,24 %	1,92 %	2,24 %	1,92 %	1,84 %	1,71 %	1,90 %	1,79 %	1,98 %	1,81 %	2,10 %	1,88 %
Erhvervsfaglig grunduddannelse	38,01 %	35,79 %	38,04 %	35,79 %	38,51 %	36,62 %	39,49 %	36,37 %	39,04 %	36,08 %	39,05 %	35,74 %
Kort videregående uddannelse	4,80 %	4,98 %	4,81 %	4,97 %	4,80 %	4,91 %	4,76 %	4,95 %	4,92 %	5,01 %	4,74 %	4,95 %
Mellemlang videregående uddannelse	18,92 %	21,89 %	18,96 %	21,84 %	19,61 %	22,80 %	20,01 %	23,28 %	20,20 %	23,56 %	20,59 %	23,92 %
Bachelor	0,77 %	0,83 %	0,77 %	0,83 %	0,90 %	1,12 %	1,02 %	1,17 %	1,02 %	1,26 %	1,09 %	1,27 %
Lang videregående uddannelse	4,36 %	5,79 %	4,36 %	5,78 %	4,74 %	6,78 %	4,78 %	7,10 %	4,96 %	7,56 %	5,27 %	7,96 %
Ukendt uddannelse	2,15 %	2,43 %	2,11 %	2,44 %	1,39 %	1,36 %	1,14 %	1,10 %	1,08 %	1,00 %	1,06 %	1,02 %