



Ansøgning om tilladelse til kystbeskyttelse

Dette ansøgningsskema benyttes ved ansøgning om tilladelse til etablering eller ændring af kystbeskyttelse.

Ansøgningsskema skal anvendes, jf. Bekendtgørelse om krav til ansøgning om tilladelse til udførelse af kystbeskyttelsesforanstaltninger (BEK nr 1060 af 21/08/2018).

Det udfyldte ansøgningsskema sendes til Svendborg Kommune, Natur og Miljø, på e-mail: natur@svendborg.dk.

Hvis du har spørgsmål, er du velkommen til at ringe på 6223 3474 og tale med en af vores sagsbehandlere på kystområdet.

A. Oplysninger om ansøger

Ansøger er den, som ønsker at etablere kystbeskyttelsen, og ansøger er ikke nødvendigvis ejer af ejendommen, hvor kystbeskyttelsen placeres. Er der tale om flere ansøgere, kan oplysninger om disse fremgå af samtykkeerklæringer (udfyld pkt. A) vedlagt ansøgningen.

Samtykkeerklæring kan findes på den kompetente myndigheds hjemmeside.

Navn

Kristina D.W. Bonde og Morten Wieben

Adresse

Elsehoved 4

Postnr.

5882

By

Vejstrup

Telefon nr.

Klik her for at skrive tekst

Mobil nr.

23623379 og 29447360

E-mail

kristina-r@tdcadsl og moda@gibotech.dk

Er ansøger ejer af ejendommen, hvor kystbeskyttelsen placeres?

Ja

Nej. Oplysninger om ejer fremgår af samtykkeerklæring vedlagt ansøgningen

B. Oplysninger om eventuel repræsentant for ansøger

Punktet udfyldes, hvis ansøger ønsker at lade sig repræsentere eksempelvis af nabo, rådgiver, entreprenør e.l. Denne vil være kontaktperson til den kompetente myndighed under sagens forløb.

Husk samtykkeerklæring fra ansøger. Eksempel på samtykkeerklæring (udfyld pkt. B) kan findes på den kompetente myndigheds hjemmeside.

Navn

Heine Wieben Rasmussen

Adresse

Elsehoved 9

Postnr.

5882

By

Vejstrup

Telefon nr.

Mobil nr.

E-mail

C. Projektets placering

Hvis projektet strækker sig over flere matrikler, skal disse nævnes under punkt O "Andre oplysninger"

Hvis ejendommen, hvorpå projektet ønskes etableret, ikke udelukkende ejes af ejeren som oplyst under punkt A, skal der vedlægges samtykkeerklæringer fra samtlige andre ejere. Eksempel på samtykkeerklæring kan findes på den kompetente myndigheds hjemmeside.

Adresse

Elsehovedforeningen

Postnr.

5882

By

Vejstrup

Kommune

Svendborg

Matrikel nr.

39-D, Oure by, Oure

Ejerlav

Oure BY, Oure

Hvad er projektets karakteristika?

Beskriv hele projektets dimensioner og

Stendiget er 6 meter langt, 2,0 meter bredt i bund, toppen er 60 cm bred.

Bundkote – 0,4, topkote 1,85 skråningshældningen er ca. 35 til 40 grader.

Opbygning af lerpude 50 cm tyk belagt med fiberdug, sten i størelser fra 25 til 50 cm.

Betonsmur brede 30cm højde 90 cm. Med rækvær på 60 cm.

Beskriv hele projektets udformning

Diget har udsende som stenkast, med de mindste sten inderst, og større sten uden på.

Bag lerpude er der støbt en beton mur med istøbte stolper for et mindre hegn, med mulighed for udlægnig af sandsække bag hegnet.

Der er støbt fundament på begge sider af grunden mod naboer, for at undgå underskyldning af flisebelagt terrasse.

D. Projektets indvirkning på miljøet

Beskriv indvirkningens størrelsesorden og rumlige udstrækning

Størrelsen på diget dækker hele grunden ud for hus nr. 4

Beskriv indvirkningens art

Diget ligger ca. 20 meter fra daglig vandkant, og vil ikke få indvirkning på den omkringliggende kyststrækning.

Beskriv indvirkningens grænseoverskridende karakter

ingen

Beskriv indvirkningens intensitet og kompleksitet

Der er udelukkende tale om, ved ekstreme højvande at beskytte grunden mod ikke at blive skyllet væk.

Beskriv indvirkningens sandsynlighed

Der vil jo komme disse højvand situationer i fremtiden.

Beskriv indvirkningens forventede indtræden, varighed, hyppighed og reversibilitet

Når disse højvande kommer vil bølgerne blive brudt mod diget, og evt overskyldninger vil løbe tilbage gennem den øverste del af diget.

Beskriv kumulationen af projektets indvirkninger med indvirkningerne af andre eksisterende og/eller godkendte projekter

Naboen til den ene side hus nr.5 har et dige som vores, naboen til den anden side hus nr. 3 påtænker at få lavet et dige i stil med vores,

Beskriv muligheden for reelt at begrænse indvirkningerne

Ansøgningen går også ud på at fremtidssikre, så det vil være nødvendigt at pålægge flere sten så vi når en højde over daglig vande på 2,00 meter, og evt. tilpasser til naboernes højde.

E. Hvad søges der om beskyttelse mod?

Erosion (kysten nedbrydes af havet)
Udfyld punkterne F-L

Oversvømmelse
Udfyld punkterne F-J og M-N

F. Beskrivelse af eksisterende og/eller godkendte forhold

Findes der allerede kystbeskyttelse på ejendommen?

Nej

Ja, hvilken Skråningsbeskyttelse

Sandfodring

Høfde

Bølgebryder

Dige

Andet:

Efter et voldsomt højvande i 1995, hvor sandet på stranden delvist var skyllet væk ned til stenlaget.

Der var også skyllet en del af grunden foran de fleste huse væk. Kystsikringen er etableret af Ollerup maskinstation.

Hvis ja, angiv dok.nr. for evt. tilladelse:

[Klik her for at skrive tekst](#)

Eller

Omtrentligt år for etablering:

Efter stormen november 1995 blev der etableret kystsikringer ved de huse der ikke havde det.

Hvis ja, er der kumulation med det ansøgte og eksisterende og/eller godkendte forhold?

Ja

Nej

Beskriv hvilke forhold og kumulationen:

Visuel kumulation.

G. Værdier

Hvilke værdier ønskes beskyttet?

- Hus eller anden bebyggelse med faste installationer
- Infrastruktur (vej, sti, kloak m.v.)
- Andet (landbrugsjord, ubebygget areal, produktionsskov, have), hvilket: [Klik her for at skrive tekst](#)

Hvorfor er kystbeskyttelse nødvendig?

Beskriv hyppigheden af tidligere oversvømmelser og/eller

Der er jævnlig i vinterhalvåret højvandet, og når vi har nordlige vinde, bliver vandet presset ned gennem bældtet, med høje vandstande til følge. Derfor er det nødvendigt med diget, det er jo op til den enkelte husejer at begrænse skaderne.

Beskriv erosionens omfang og

Når vi har de voldsomme storme med højvande, er bølgerne store og dermed sker der en voldsom erosion

Beskriv skader efter oversvømmelse eller erosion m.v.

Før diget blev til i 1995 forsvandt hele forhaven og vandet stod 25 cm. Op inde i huset med det resultat at den ene væg blev skudt ud, følgerne blev et nyt hus.

Ved sager om kommunale fællesprojekter: Ansøgers overvejelser omkring værdien og levetiden af det, der ønskes beskyttet i forhold til udgifterne til etablering og vedligeholdelse af kystbeskyttelsen over en længere periode på 25-50 år:

Det vil være nødvendigt at lægge flere sten på diget nu, for at få en bedre beskyttelse. I fremtiden vil det være nødvendigt at vedligeholde diget, ved at lægge sten på plads og evt tilføre nye.

H. Skovloven

Særlige oplysninger vedrørende tilladelser, godkendelser m.v. efter anden lovgivning, som ville være nødvendige for at udføre de kystbeskyttelsesforanstaltninger, der søges om tilladelse efter § 3 i lov i om kystbeskyttelse.

Hvis de ansøgte kystbeskyttelsesforanstaltninger ønskes udført på et areal, der er fredskovspligtigt efter skovloven, oplyses, om det er muligt at placere anlægget uden for det fredskovspligtige areal?

Ikke relevant

Beskriv de samfundsmæssige interesser, der begrundes, at kystbeskyttelsesforanstaltningen udføres på det fredskovspligtige areal.

Ikke relevant

Hvis de ansøgte kystbeskyttelsesforanstaltninger ønskes udført på et areal med "skovbryn af løvtræer og buske" der er omfattet af § 27 i skovloven, beskrives, hvorvidt områdets økologiske funktionalitet forsat kan opretholdes, når projektet er udført.

Ikke relevant

Hvis de ansøgte kystbeskyttelsesforanstaltninger ønskes udført på et areal med "søer, moser, heder, strandenge eller strandsumpe, ferske enge og biologiske overdrev, som ikke er omfattet af naturbeskyttelseslovens § 3 pga. for lille størrelse" der er omfattet af § 28 i skovloven, beskrives, hvorvidt områdets økologiske funktionalitet forsat kan opretholdes, når projektet er udført.

Ikke relevant

I. Jagt- og vildtforvaltningen

Særlige oplysninger vedrørende tilladelser, godkendelser m.v. efter anden lovgivning, som ville være nødvendige for at udføre de kystbeskyttelsesforanstaltninger, der søges om tilladelse efter § 3 i lov om kystbeskyttelse m.v..

Hvis de ansøgte kystbeskyttelsesforanstaltninger skal udføres i et vildtreservat, beskrives den nærmere begrundelse for dette indgreb.

Ikke relevant

Beskriv projektets omfang og anlægsfasen, herunder hvilke maskiner, der skal anvendes og hvilket tidspunkt på året projektet ønskes gennemført.

Ikke relevant

Hvis de ansøgte kystbeskyttelsesforanstaltninger ønskes udført på særligt for det pågældende vildtreservat sårbare tidspunkter, fx yngletid, rastetid el.lign., beskrives hvorfor det er nødvendigt.

Ikke relevant

J. Lov om vandløb og lov om vandplanlægning

Særlige oplysninger vedrørende tilladelser, godkendelser m.v., efter anden lovgivning, som ville være nødvendige for at udføre de kystbeskyttelsesforanstaltninger, der søges om tilladelse til efter § 3 i lov om kystbeskyttelse m.v.

Oplysninger om de ansøgte kystbeskyttelsesforanstaltningers indvirkning på vandløb, grøfter, kanaler, rørledninger og dræn, søer eller andre lignende indvande.

Ikke relevant

Oplysninger om de ansøgte kystbeskyttelsesforanstaltningers indvirkning på diger, sluser, broer og andre anlæg i og ved vandløb.

Ikke relevant

Oplysning om de ansøgte kystbeskyttelsesforanstaltninger har indvirkning på vandløb eller søer, der er omfattet af et miljømål efter bekendtgørelse om miljømål for overfladevandområder eller grundvandsforekomster.

Ikke relevant

K. Kystbeskyttelsesmetode mod erosion

Hvilken type kystbeskyttelse søges der om tilladelse til:

- Fodring (sand/ral)
- Skråningsbeskyttelse
- Høfde
- Bølgebryder
- Andet: [Klik her for at skrive tekst](#)

Er der tale om:

- Etablering af ny kystbeskyttelse
- Genopbygning af anlæg til oprindelig stand
- Ændring af kystbeskyttelsens dimensioner og/eller materialer
- Fjernelse af eksisterende anlæg*

**) er der alene tale om fjernelse af et eksisterende anlæg, er en forudgående tilladelse ikke nødvendig*

L. Nødvendige bilag til ansøgning om beskyttelse mod erosion

Materiale på nedenstående liste vedlægges ansøgningen

- Kort, der viser matrikelgrænser, bebyggelse/infrastruktur og skræntkant. På kortet skal afstanden fra bebyggelse til skræntkanten angives, og kystbeskyttelsens placering skal fremgå tydeligt.
- Målsatte snittegninger, der viser kystbeskyttelsens opbygning og materialevalg. For sandfodring skal mængde udlagt materiale pr. løbende meter kyst samt lagets tykkelse og profil oplyses. For kystbeskyttelses anlæg skal materialestørrelse, tykkelse af lag, hældning og top- og bundkote i DVR90 fremgå.
- Redegørelse for anlæggets dimensionering. Den kompetente myndighed forbeholder sig ret til at stille krav om udarbejdelse af dimensionsgivende beregninger for kystbeskyttelsen i løbet af sagsbehandlingen, hvis dette skønnes nødvendigt.
- En beskrivelse af, om nabostrækninger bliver påvirket/skadet af kystbeskyttelsesforanstaltningen.
- En redegørelse af, om kystbeskyttelsen reducerer risikoen for erosion over tid, herunder at den eksisterende adgang til og langs stranden bevares.
- Kystbeskyttelse, som etableres på søterritoriet, skal indtegnes på søkort.
- Fotos af stedet hvor kystbeskyttelsen ønskes etableret og som viser afstanden mellem skrænten og det, der ønskes beskyttet. Vedlæg også gerne fotos der viser strækningen på hver side af lokaliteten
- Samtykkeerklæringer
 - 1) Ved flere ansøgere
 - 2) Når der er en repræsentant for ansøger
 - 3) Når kystbeskyttelse etableres på anden ejendom end ansøgers
 - 4) Fra ejere af nabomatrikler, der accepterer hård kystbeskyttelse og dennes evt. negative påvirkning af deres ejendom

M. Kystbeskyttelsesmetode mod oversvømmelse

Hvilken type kystbeskyttelse

- Dige
- Højvandsmur
- Fodring (hævning af terræn med sand/ral)
- Andet Lovliggørelse og vedligeholdelse af Kystsikring.

Er der tale om:

- Etablering af ny kystbeskyttelse
- Genopbygning af anlæg til oprindelig stand
- Ændring af kystbeskyttelsens dimensioner og/eller materialer
- Fjernelse af eksisterende kystbeskyttelse*

**) er der alene tale om fjernelse af et eksisterende anlæg, er en forudgående tilladelse ikke nødvendig*

N. Nødvendige bilag til ansøgning om beskyttelse mod oversvømmelse

Nedenstående liste skal vedlægges ansøgningen

- Kort, der viser matrikelgrænser og højdekurver. På kortet skal bebyggelse/infrastruktur samt højvandsbeskyttelsens placering fremgå tydeligt.
- Målsatte snittegninger, der viser kystbeskyttelsens opbygning og materialevalg. Topkote, hældninger, bredde m.v. af konstruktionen skal fremgå af snittegningerne.
- Redegørelse for anlæggets dimensionering. Den kompetente myndighed forbeholder sig ret til at stille krav om udarbejdelse af dimensionsgivende beregninger for kystbeskyttelsen i løbet af sagsbehandlingen, hvis dette skønnes nødvendigt.
- En beskrivelse af, om nabostrækninger bliver påvirket/skadet af kystbeskyttelsesforanstaltningen.
- En redegørelse for, om kystbeskyttelsen reducerer risikoen mod oversvømmelse over tid, herunder at den eksisterende adgang til og langs stranden bevares.
- Fotos af stedet, hvor kystbeskyttelsen ønskes etableret og som viser ejendom og det omkringliggende område.
- Samtykkeerklæringer
 - 1) Ved flere ansøgere
 - 2) Når der er en repræsentant for ansøger
 - 3) Når kystbeskyttelse etableres, på anden ejendom end ansøgers
 - 4) Fra ejere af nabomatrikler, der accepterer hård kystbeskyttelse og dennes evt. negative påvirkning af deres ejendom

O. Andre oplysninger af relevans for ansøgningen

Kan evt. uddybes i bilag

Ansøgningen går ud på at få lovliggjort den kystsikring der findes i dag, den er opført i 1995.

Der ansøges om ret til vedligeholdelse af kystsikringen.

Det er også værd at bemærke at kystsikringen har kunne modstå alle hjvande samt storme fra den blev opført i 1995.

P. Offentliggørelse af ansøgningen

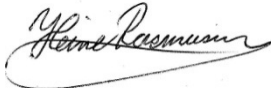
Det er den kompetente myndigheds praksis, at ansøgningen offentliggøres på den kompetente myndigheds hjemmeside. Det sker som led i den høring og orientering, som den kompetente myndighed er forpligtiget til at gennemføre. Herved opnås en effektiv og hurtigere behandling af sagen.

I henhold til persondataloven vil personfølsomme oplysninger og oplysninger om rent private forhold, uanset denne accept ikke blive offentliggjort. Det samme gælder oplysninger, som efter offentlighedsloven er undtaget fra aktindsigt

- Jeg er indforstået med at oplysninger fra ansøgningen offentliggøres på den kompetente myndigheds hjemmeside

Q. Erklæring og underskrift

Undertegnede (ansøger eller partsrepræsentant) erklærer, at oplysninger, der står i ansøgningen, er i overensstemmelse med de faktiske forhold.

Dato 12/02-2024	Fulde navn (<i>benyt blokbogstaver</i>) Heine Wieben Rasmussen	Underskrift 
--------------------	---	--

Anmeldeskema VVM-screening

Nedenstående skema angiver de oplysninger, som skal indgives til myndighederne ved ansøgning af projekter, der er omfattet af lovens bilag 2, jf. lovens § 21. Bygherren skal, hvor det er relevant for ansøgningen om det konkrete projekt, tage hensyn til kriterierne i lovens bilag 6, når skemaet udfyldes. Såfremt der allerede foreligger oplysninger om de indvirkninger, projektet kan forventes at få på miljøet, medsendes disse oplysninger. Skemaet finder ikke anvendelse for sager, der behandles af Naturstyrelsen og Energistyrelsen. Skemaets oplysningskrav er vejledende og fastsat under hensyntagen til kriterierne i lovens bilag 5.

Basisoplysninger	Tekst		
Projektbeskrivelse (kan vedlægges)			
Navn, adresse, telefonnr. og e-mail på bygherre	Kristina Bonde 23623379 - kristina-r@tdcadsl Morten Dahl 29447360 - mdwr50@hotmail.com		
Navn, adresse, telefonnr. og e-mail på kontaktperson	Heine Rasmussen – 20140056 - hr@heinesfrugt.dk		
Projektets adresse, matr.nr. og ejerlav. For havbrug angives anlæggets geografiske placering angivet ved koordinater for havbrugets 4 hjørneafmærkninger i bredde/længde (WGS-84 datum).	Elsehoved 4. 5882 Vejstrup – Elsehovedforeningen. Matr.nr.39d Oure by, Oure		
Projektet berører følgende kommune eller kommuner (omfatter såvel den eller de kommuner, som projektet er placeret i, som den eller de kommuner, hvis miljø kan tænkes påvirket af projektet)	Svendborg Kommune		
Oversigtskort i målestok eks. 1:50.000 – Målestok angives. For havbrug angives anlæggets placering på et søkort.			
Kortbilag i målestok 1:10.000 eller 1:5.000 med indtegning af anlægget og projektet (vedlægges dog ikke for strækingsanlæg).	Målestok angives:		
Forholdet til VVM reglerne	Ja	Nej	
Er projektet opført på bilag 1 til lov om miljøvurdering af planer og programmer og konkrete projekter (VVM).		nej	Hvis ja, er der obligatorisk VVM-pligtigt. Angiv punktet på bilag 1:
Er projektet opført på bilag 2 til lov om miljøvurdering af planer og programmer og af konkrete projekter (VVM).		nej	Hvis ja, angiv punktet på bilag 2: pkt. 10k
Projektets karakteristika	Tekst		

1. Hvis bygherren ikke er ejer af de arealer, som projektet omfatter angives navn og adresse på de eller den pågældende ejer, matr. nr. og ejerlav	Kristina D.W.Bonde Fredstedsvænget 15 6100 Haderslev Morten Dahl Mårbærvænget 4 5250 Bellinge
2. Arealanvendelse efter projektets realisering. Det fremtidige samlede bebyggede areal i m ² Det fremtidige samlede befæstede areal i m ² Nye arealer, som befæstes ved projektet i m ²	Lovliggørelse af kystsikring i form af et stendige etableret i 1995 Længde 8 meter brede ca. 2 meter i bund 60 cm. I top Bebygget areal ca.16 m2
3. Projektets areal og volumenmæssige udformning Er der behov for grundvandssænkning i forbindelse med projektet og i givet fald hvor meget i m Projektets samlede grundareal angivet i ha eller m ² Projektets bebyggede areal i m ² Projektets nye befæstede areal i m ² Projektets samlede bygningsmasse i m ³ Projektets maksimale bygningshøjde i m Beskrivelse af omfanget af eventuelle nedrivningsarbejder i forbindelse med projektet	Stendiget dækker et facadeareal på 8 m Diget starter kote -0,4 under daglig vande, og har en højde på kote 1,85 Stendiget har en hældning på 35 til 40 grader Projektets samlede bygningsmasse er 15 m3 Der er ikke behov for grundvandssænkning.
4. Projektets behov for råstoffer i anlægsperioden Råstofforbrug i anlægsperioden på type og mængde: Vandmængde i anlægsperioden Affaldstype og mængder i anlægsperioden Spildevand til renseanlæg i anlægsperioden Spildevand med direkte udledning til vandløb, søer, hav i anlægsperioden Håndtering af regnvand i anlægsperioden Anlægsperioden angivet som mm/åå – mm/åå	Der er ingen behov da diget er etableret i 1995
Projektets karakteristika	Tekst
5. Projektets kapacitet for så vidt angår flow ind og ud samt angivelse af placering og opbevaring på kortbilag af råstoffet/produktet i driftsfasen: Råstoffer – type og mængde i driftsfasen Mellemprodukter – type og mængde i driftsfasen Færdigvarer – type og mængde i driftsfasen Vandmængde i driftsfasen	ingen
6. Affaldstype og årlige mængder, som følge af projektet i driftsfasen:	ingen

Farligt affald: Andet affald: Spildevand til renselanlæg: Spildevand med direkte udledning til vandløb, sø, hav: Håndtering af regnvand:			
Projektets karakteristika	Ja	Nej	Tekst
7. Forudsætter projektet etablering af selvstændig vandforsyning?		X	
8. Er projektet eller dele af projektet omfattet af standardvilkår eller en branchebekendtgørelse?		X	Hvis »ja« angiv hvilke. Hvis »nej« gå til punkt 10
9. Vil projektet kunne overholde alle de angivne standardvilkår eller krav i branchebekendtgørelsen?	X		Hvis »nej« angives og begrundes hvilke vilkår, der ikke vil kunne overholdes.
10. Er projektet eller dele af projektet omfattet af BREF-dokumenter?		X	Hvis »ja« angiv hvilke. Hvis »nej« gå til pkt. 12.
11. Vil projektet kunne overholde de angivne BREF-dokumenter?	X		Hvis »nej« angives og begrundes hvilke BREF-dokumenter, der ikke vil kunne overholdes.
12. Er projektet eller dele af projektet omfattet af BAT-konklusioner?		X	Hvis »ja« angiv hvilke. Hvis »nej« gå til punkt 14.
Projektets karakteristika	Ja	Nej	Tekst
13. Vil projektet kunne overholde de angivne BAT-konklusioner?	X		Hvis »nej« angives og begrundes hvilke BAT-konklusioner, der ikke vil kunne overholdes.
14. Er projektet omfattet af en eller flere af Miljøstyrelsens vejledninger eller bekendtgørelser om støj eller eventuelt lokalt fastsatte støjgrænser?		X	Hvis »ja« angives navn og nr. på den eller de pågældende vejledninger eller bekendtgørelser. Hvis »nej« gå til pkt. 17.
15. Vil anlægsarbejdet kunne overholde de eventuelt lokalt fastsatte vejledende grænseværdier for støj og vibrationer?			Hvis »nej« angives overskridelsens omfang og begrundelse for overskridelsen
16. Vil det samlede projekt, når anlægsarbejdet er udført, kunne overholde de vejledende grænseværdier for støj og vibrationer?			Hvis »nej« angives overskridelsens omfang og begrundelse for overskridelsen
17. Er projektet omfattet Miljøstyrelsens vejledninger, regler og bekendtgørelser om luftforurening?		X	Hvis »ja« angives navn og nr. på den eller de pågældende vejledninger, regler eller bekendtgørelser. Hvis »nej« gå til pkt. 20.
18. Vil anlægsarbejdet kunne overholde de vejledende grænseværdier for luftforurening?			Hvis »Nej« angives overskridelsens omfang og begrundelse for overskridelsen.

19. Vil det samlede projekt, når anlægsarbejdet er udført, kunne overholde de vejledende grænseværdier for luftforurening?			Hvis »Nej« angives overskridelsens omfang og begrundelse for overskridelsen.
20. Vil projektet give anledning til støvgener eller øgede støvgener I anlægsperioden? I driftsfasen?		X	Hvis »ja« angives omfang og forventet udbredelse.
Projektets karakteristika	Ja	Nej	Tekst
21. Vil projektet give anledning til lugtgener eller øgede lugtgener I anlægsperioden? I driftsfasen?		X	Hvis »ja« angives omfang og forventet udbredelse.
22. Vil anlægget som følge af projektet have behov for belysning som i aften og nattetimer vil kunne oplyse naboarealer og omgivelserne I anlægsperioden? I driftsfasen?		X	Hvis »ja« angives og begrundes omfanget.
23. Er anlægget omfattet af risikobekendtgørelsen, jf. bekendtgørelse om kontrol med risikoen for større uheld med farlige stoffer nr. 372 af 25. april 2016?		X	
Projektets placering	Ja	Nej	Tekst
24. Kan projektet rummes inden for lokalplanens generelle formål?	X		Hvis »nej«, angiv hvorfor:
25. Forudsætter projektet dispensation fra gældende bygge- og beskyttelseslinjer?		X	Hvis »ja« angiv hvilke:
26. Indebærer projektet behov for at begrænse anvendelsen af naboarealer?		X	
27. Vil projektet kunne udgøre en hindring for anvendelsen af udlagte råstofområder?		X	
28. Er projektet tænkt placeret indenfor kystnærhedszonen?	X		
Projektets placering	Ja	Nej	Tekst

29. Forudsætter projektet rydning af skov? (skov er et bevokset areal med træer, som danner eller indenfor et rimeligt tidsrum ville danne sluttet skov af højstammede træer, og arealet er større end ½ ha og mere end 20 m bredt.)		X	
30. Vil projektet være i strid med eller til hinder for realiseringen af en rejst fredningssag?		X	
31. Afstanden fra projektet i luftlinje til nærmeste beskyttede naturtype i henhold til naturbeskyttelseslovens § 3.			Beskyttet vandløb 360 m.
32. Er der forekomst af beskyttede arter og i givet fald hvilke?		X	
33. Afstanden fra projektet i luftlinje til nærmeste fredede område.			Vejstrup ådal 3,2 km Lundeborg miljøstyrelsen 6 km.
34. Afstanden fra projektet i luftlinje til nærmeste internationale naturbeskyttelsesområde (Natura 2000-områder, habitatområder, fuglebeskyttelsesområder og Ramsarområder).			Afstand til Natura 2000 område 118 Natura 2000 fuglebeskyttelse 118 Natura 2000 Habitatområder 118 er 6 km.
35. Vil projektet medføre påvirkninger af overfladevand eller grundvand, f.eks. i form af udledninger til eller fysiske ændringer af vandområder eller grundvandsforekomster?		X	Hvis »ja« angives hvilken påvirkning, der er tale om.
36. Er projektet placeret i et område med særlige drikkevandinteresser?		X	
37. Er projektet placeret i et område med registreret jordforurening?		X	
38. Er projektet placeret i et område, der i kommuneplanen er udpeget som område med risiko for oversvømmelse.	X		
39. Er projektet placeret i et område, der, jf. oversvømmelsesloven, er udpeget som risikoområde for oversvømmelse?		X	
Projektets placering	Ja	Nej	Tekst
40. Er der andre lignende anlæg eller aktiviteter i området, der sammen med det ansøgte må forventes at kunne medføre en øget samlet påvirkning af miljøet (Kumulative forhold)?		X	

41. Vil den forventede miljøpåvirkning kunne berøre nabolande?	X	
42. En beskrivelse af de tilpasninger, ansøger har foretaget af projektet inden ansøgningen blev indsendt og de påtænkte foranstaltninger med henblik på at undgå, forebygge, begrænse eller kompensere for væsentlige skadelige virkninger for miljøet?		Anlægget er tilpasset områdets øvrige kystbeskyttelse, og etableret med så minimal påvirkning af arealet som muligt, samtidig med at opnå den optimale virkning.

43. Undertegnede erklærer herved på tro og love rigtigheden af ovenstående oplysninger.

Dato: _____ 12/02-2024 _____ Bygherre/anmelder: _____  _____

Vejledning

Skemaet udfyldes af bygherren eller dennes rådgiver baseret på bygherrens viden om eget projekt sammenholdt med de oplysninger og vejledninger, der henvises til i skemaet. Det forudsættes således, at bygherren eller dennes rådgiver er fortrolig med den miljølovgivning, som projektet omfattes af. Bygherren skal ikke gennem præcise beregninger angive projektets forventede påvirkninger men alene tage stilling til overholdelsen af vejledende grænseværdier og angivne miljøforhold baseret på de oplysninger, der kan hentes på offentlige hjemmesider.

Farverne »rød/gul/grøn« angiver, hvorvidt det pågældende tema kan antages at kunne medføre, at projektet vurderes at kunne påvirke miljøet væsentligt og dermed være VVM-pligtigt. »Rød« angiver en stor sandsynlighed for VVM-pligt og »grøn« en minimal sandsynlighed for VVM-pligt. Hvis feltet er sort, kan spørgsmålet ikke besvares med ja eller nej. VVM-pligten afgøres dog af VVM-myndigheden. I de fleste tilfælde vil kommunen være VVM-myndighed.

Bygherres eller dennes rådgivers udfyldelse af skemaet er omfattet af straffelovens § 161 om strafansvar ved afgivelse af urigtige oplysninger til en offentlig myndighed.



Samtykkeerklæring

Undertegnede ejer af ejendommen

Matr.nr.:

39-d, Oure by Oure

Adresse:

Elsehoved nr.4

Postnr.:

5883

By:

Oure

bemyndiger herved

Navn:

Heine Wieben Rasmussen

Adresse:

Elsehoved 9

Postnr.:

5883

By:

Oure

A) (ved partsrepræsentation eller ved flere ansøgere, der deler ansvar for kystbeskyttelsesforanstaltningen samt anlægs- og driftsudgifter)



til at repræsenterer mig i forbindelse med ansøgning om tilladelse til at udføre kystbeskyttelse på min ovennævnte ejendom.

Jeg er indforstået med, at en eventuel tilladelse med tilhørende vilkår udstedes til mig, og at der på min ejendom og for min regning tinglyses en servitut om ejerskab, vedligeholdelse og eventuel senere fjernelse af kystbeskyttelsen.

B) (ved ansøgning om kystbeskyttelse på anden ejendom end ansøgers)



til at søge om kystbeskyttelse, som etableres på min ovennævnte ejendom.

Jeg er indforstået med, at der i forbindelse med en eventuel tilladelse tinglyses en servitut på min ejendom om, at kystbeskyttelsen (herunder etablering og vedligeholdelse) tåles af mig og fremtidige ejere af ejendommen.

C) (ved ansøgning om hård kystbeskyttelse, der kan skade nabostrækninger)



til at søge om kystbeskyttelse, som etableres på naboejendom, og som kan påvirke min ejendom negativt

Jeg er indforstået med, at der i forbindelse med en eventuel tilladelse tinglyses en servitut på min ejendom om, at kystbeskyttelsen tåles af mig og fremtidige ejere af ejendommen



Navn:

Kristina d. W. Bonde

Adresse:

Fredstedsvænget 15

Postnr.:

6100

By:

Haderslev

Dato:

5/1-2023

Underskrift:

Kristina Bonde



Samtykkeerklæring

Undertegnede ejer af ejendommen

Matr.nr.:
39-d, Oure by Oure

Adresse:
Elsehoved nr.4

Postnr.: 5883 By: Oure

bemyndiger herved

Navn:
Heine Wieben Rasmussen

Adresse:
Elsehoved 9

Postnr.: 5883 By: Oure

A) (ved partsrepræsentation eller ved flere ansøgere, der deler ansvar for kystbeskyttelsesforanstaltningen samt anlægs- og driftsudgifter)

- til at repræsenterer mig i forbindelse med ansøgning om tilladelse til at udføre kystbeskyttelse på min ovennævnte ejendom.
Jeg er indforstået med, at en eventuel tilladelse med tilhørende vilkår udstedes til mig, og at der på min ejendom og for min regning tinglyses en servitut om ejerskab, vedligeholdelse og eventuel senere fjernelse af kystbeskyttelsen.

B) (ved ansøgning om kystbeskyttelse på anden ejendom end ansøgers)

- til at søge om kystbeskyttelse, som etableres på min ovennævnte ejendom.
Jeg er indforstået med, at der i forbindelse med en eventuel tilladelse tinglyses en servitut på min ejendom om, at kystbeskyttelsen (herunder etablering og vedligeholdelse) tåles af mig og fremtidige ejere af ejendommen.

C) (ved ansøgning om hård kystbeskyttelse, der kan skade nabostrækninger)

- til at søge om kystbeskyttelse, som etableres på naboejendom, og som kan påvirke min ejendom negativt
Jeg er indforstået med, at der i forbindelse med en eventuel tilladelse tinglyses en servitut på min ejendom om, at kystbeskyttelsen tåles af mig og fremtidige ejere af ejendommen



Navn:

Morten Dahl

Adresse:

Mårbærvænget 4

Postnr.:

5250

By:

Bellinge

Dato:

05/01-2023

Underskrift:

A handwritten signature in blue ink, appearing to read 'Morten Dahl', written over a light blue grid background.



Samtykkeerklæring

Undertegnede ejer af ejendommen

Matr.nr.:

39-d, Oure by Oure

Adresse:

Elsehovedforeningen

Postnr.:

5883

By:

Oure

bemyndiger herved

Navn:

Kristina D.W. Bonde Christiansen Og Morten Dahl

Adresse:

Elsehoved 4

Postnr.:

5883

By:

Oure

A) (ved partsrepræsentation eller ved flere ansøgere, der deler ansvar for kystbeskyttelsesforanstaltningen samt anlægs- og driftsudgifter)



til at repræsenterer mig i forbindelse med ansøgning om tilladelse til at udføre kystbeskyttelse på min ovennævnte ejendom.

Jeg er indforstået med, at en eventuel tilladelse med tilhørende vilkår udstedes til mig, og at der på min ejendom og for min regning tinglyses en servitut om ejerskab, vedligeholdelse og eventuel senere fjernelse af kystbeskyttelsen.

B) (ved ansøgning om kystbeskyttelse på anden ejendom end ansøgers)



til at søge om kystbeskyttelse, som etableres på min ovennævnte ejendom.

Jeg er indforstået med, at der i forbindelse med en eventuel tilladelse tinglyses en servitut på min ejendom om, at kystbeskyttelsen (herunder etablering og vedligeholdelse) tåles af mig og fremtidige ejere af ejendommen.


C) (ved ansøgning om hård kystbeskyttelse, der kan skade nabostrækninger)



til at søge om kystbeskyttelse, som etableres på naboejendom, og som kan påvirke min ejendom negativt

Jeg er indforstået med, at der i forbindelse med en eventuel tilladelse tinglyses en servitut på min ejendom om, at kystbeskyttelsen tåles af mig og fremtidige ejere af ejendommen



Navn: Elsehovedforeningens Bestyrelse	
Adresse: Elsehoved	
Postnr.: 5883	By: Oure
Dato: 2/5 2021	Underskrift: 

FINN EGEHOLT
PLØJEHOLTEN 8
5700 SVENDBORG

KASSERER

Per Hvidkær
P.V. BRUNSVES 32
5600 FÅABORG

Formand i Elsehovedforeningen



Elsehoved

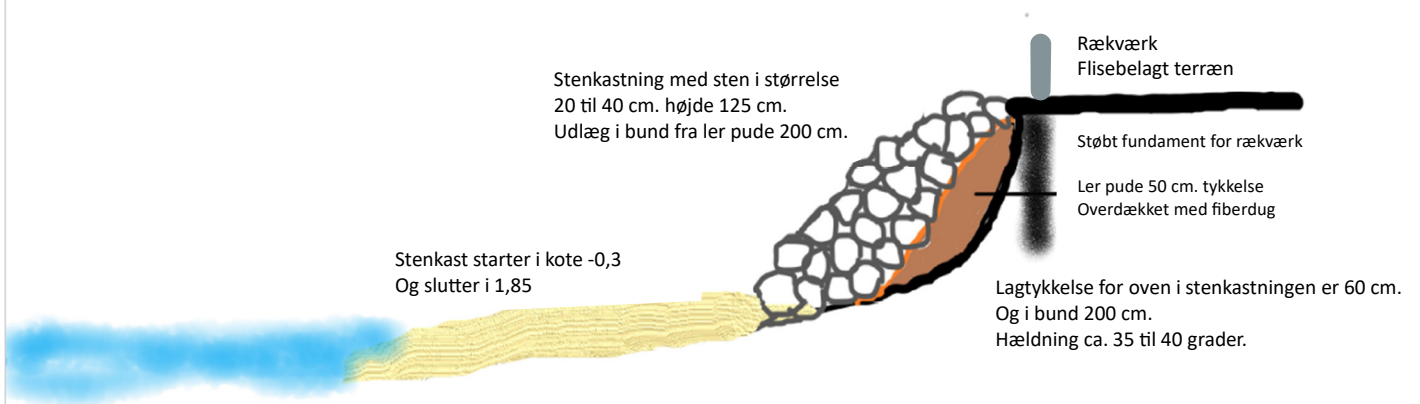
Elsehoved

Nr.4

Elsehoved

Elsehoved

Skitse over kystsikring ved Elsehoved 4



Det er min opfattelse at denne kystsikring vil kunne klare kommende højvande, og modstå bølgernes påvirkning, Det vil over tid være nødvendigt at vedligeholde kystbeskyttelsen i form af at lægge sten på plads og evt. efterfylde med nye.

Overskyninger af kystbeskyttelsen ved ekstremt højvande, vil uden problemer løbe tilbage til kysten. Denne kystsikring er opført i 1995 efter stormen havde taget sin del af terrassen. Kystsikringen har gennem tiden vist at fungere helt efter hensigten. Der har ikke været problemer med adgang forbi på stranden, få nedrullede sten er lagt på plads igen. Hermed ansøges om lovliggørelse af kystsikringen.



