Svendborg Kommune
November 2026
sag nr. 26/19213

# Tillæg 6 til
# Spildevandsplan 2020 – 2031

**Svendborg Kommune**

**for udpegning af områder truet af terrænnært grundvand.**

# Indhold


**1. Indledning** 3

**2. Status for områderne** 3

**Dronningholmsvej** 3

**Gudme** 3

**Skårup** 4

**St Byhavevej** 4

**3. Baggrund for tillægget** 4

**4. Plan for områderne** 5

**Dronningholmsvej** 5

**Gudme** 5

**Skårup** 6

**St Byhavevej** 6

**5. Begrundelse for plan udpegningen** 7

**Dronningholmsvej** 7

**Gudme** 7

**Skårup** 7

**St Byhavevej** 7

**6. Retningslinjer for grundvand** 7

**7. Naturbeskyttelse** 7

**8. Miljøvurdering** 7

**9. Procedure for offentlig høring** 8

# 1. Indledning
Svendborg Kommune fik i december 2025 til opgave at udpege områder, hvor bygninger og infrastruktur er i fare for oversvømmelser fra terrænnært grundvand. Områderne skal udpeges i spildevandsplanen, så forsyningen får til opgave at beregne, om der findes en samfundsøkonomisk rentabel løsning i de udpegede områder.

Formålet med dette tillæg er at udpegede disse områder, så forsyningen kan begynde deres beregninger.

# 2. Status for områderne
## Dronningholmsvej


Området er i dag fælleskloakeret.

## Gudme
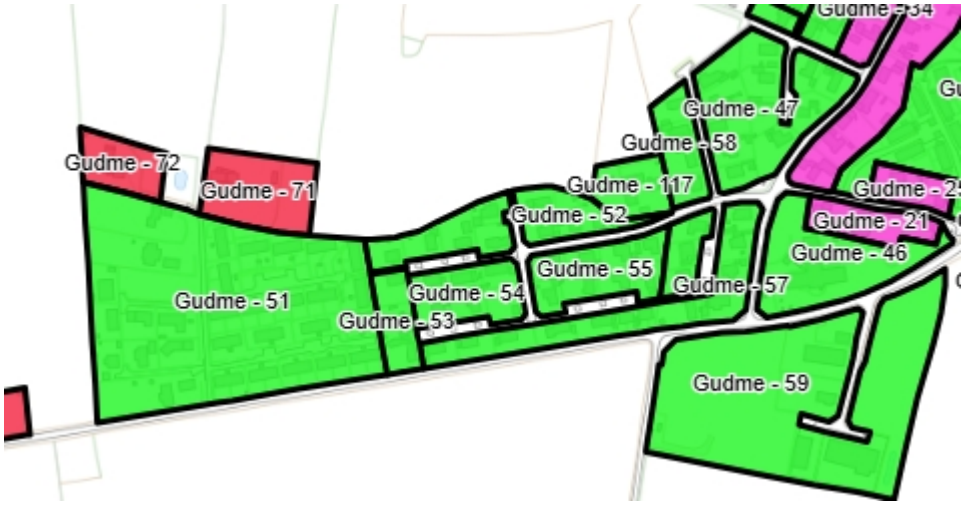

Området er i dag primært separatkloakeret, med enkelte fælleskloakerede områder.

**Skårup**

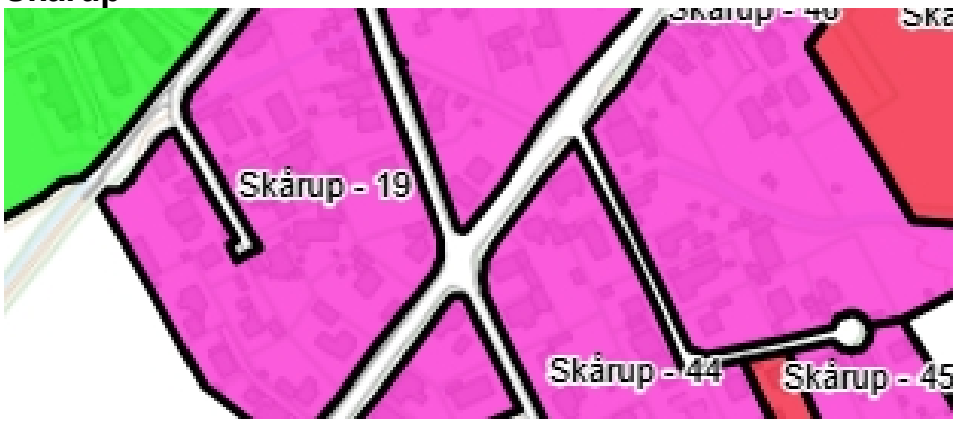


Området er i dag fælleskloakeret, med et lille område der er separatkloakeret.

**St Byhavevej**



Området er i dag fælleskloakeret, med et lille område der er separatkloakeret.

## 3. Baggrund for tillægget

Svendborg Kommune fik i december 2025 til opgave at udpege områder, hvor bygninger og infrastruktur er i fare for oversvømmelser fra terrænnært grundvand. Områderne skal udpeges i spildevandsplanen, så forsyningen får til opgave at beregne, om der findes en samfundsøkonomisk rentabel løsning i de udpegede områder.

Områderne er udpeget ud fra data i Hydrologisk Informations- og Prognosesystem (HIP), samt tidligere henvendelser og tidligere erfaringer med højtstående grundvand ved Dronningholmsvej og Skårup.

# 4. Plan for områderne

Hovedmål for områderne

a. Områderne får en ekstra status som udpeget for terrænnært grundvand.

Afgrænsningen af områderne kan ses nedenfor:

## Dronningholmsvej

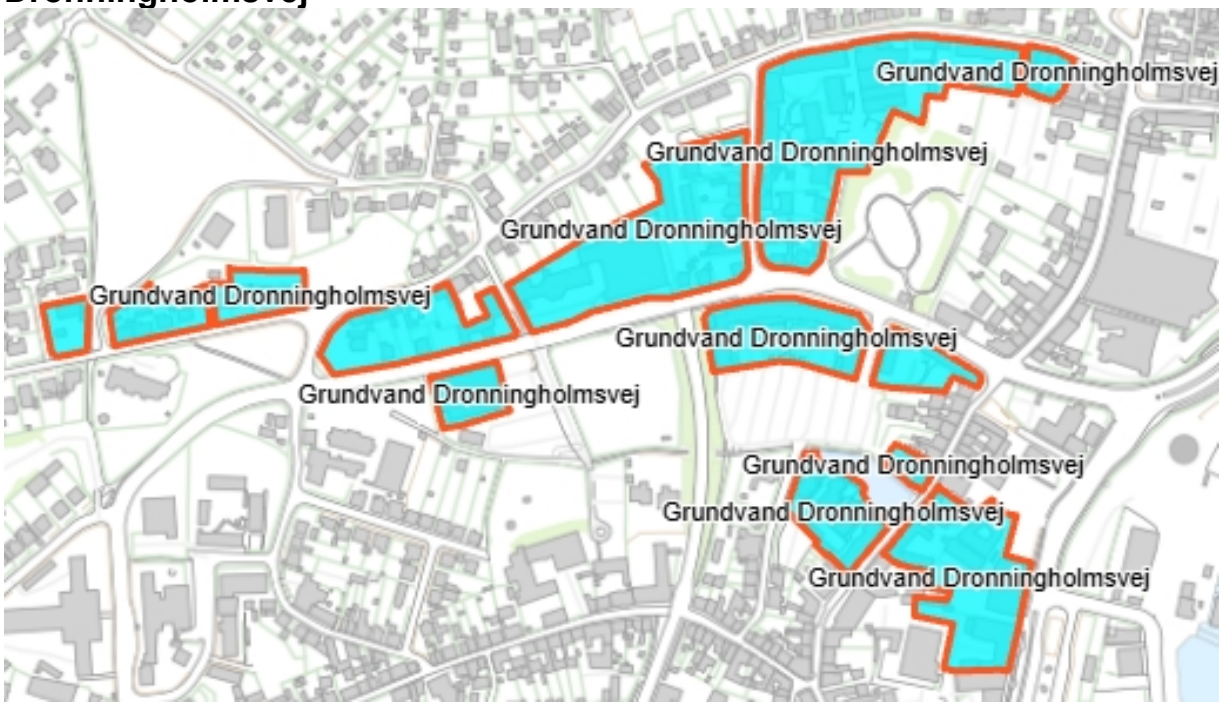


## Gudme

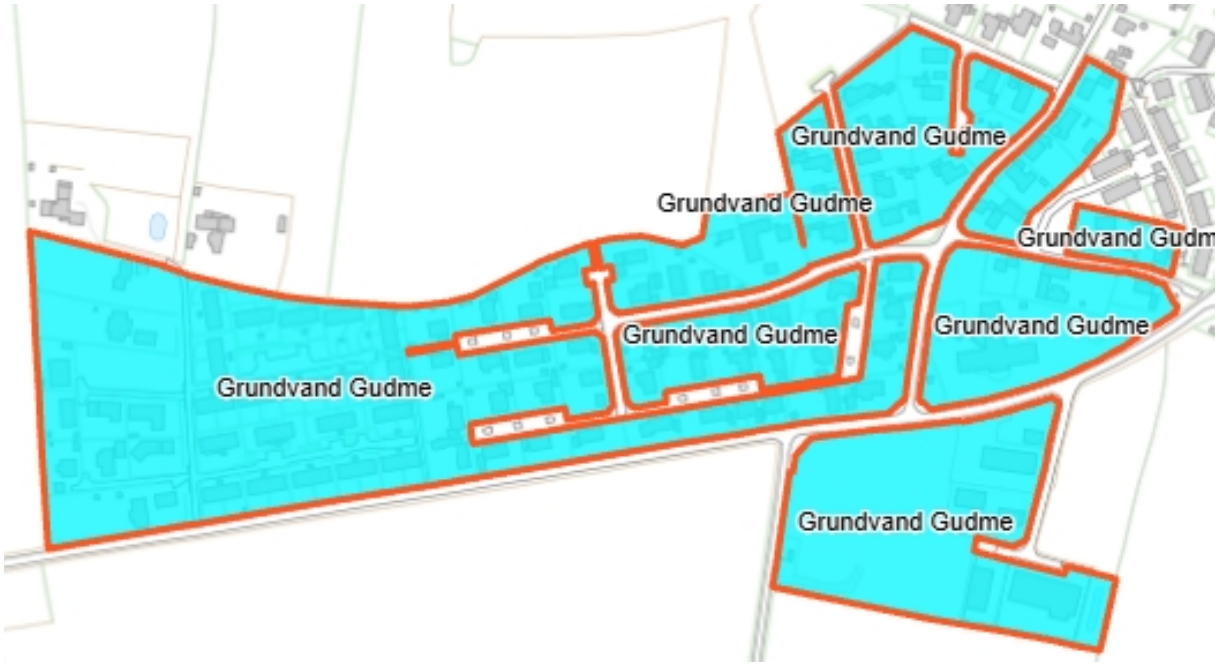

**Skårup**

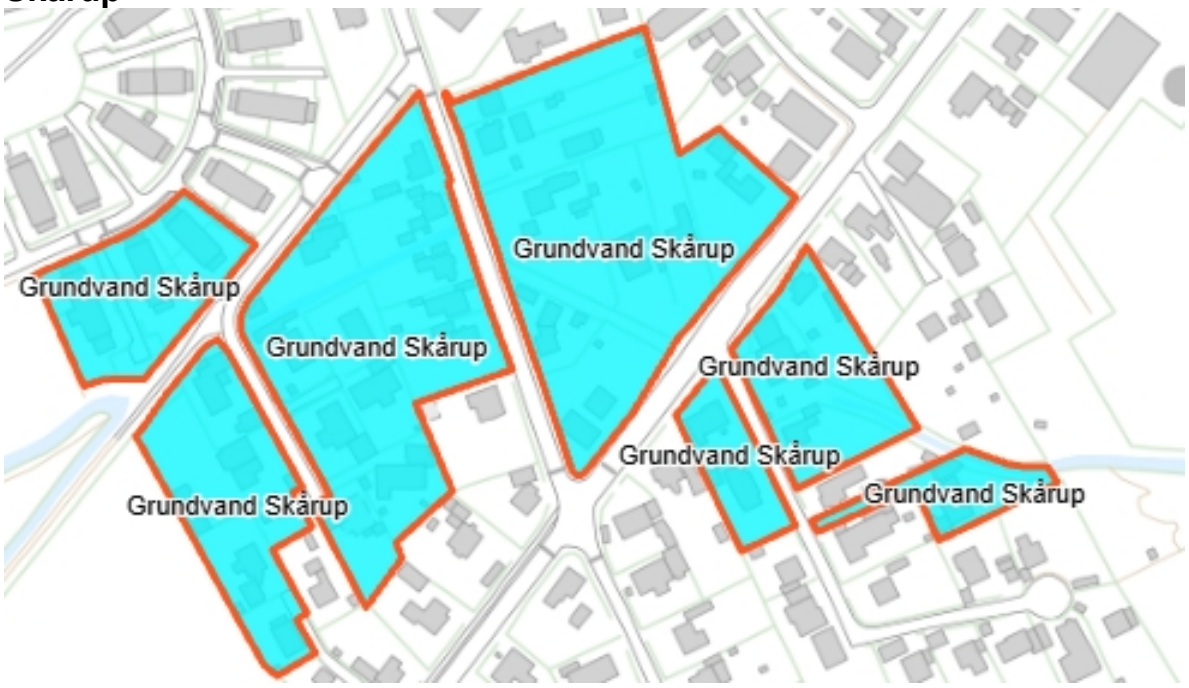


**St Byhavevej**

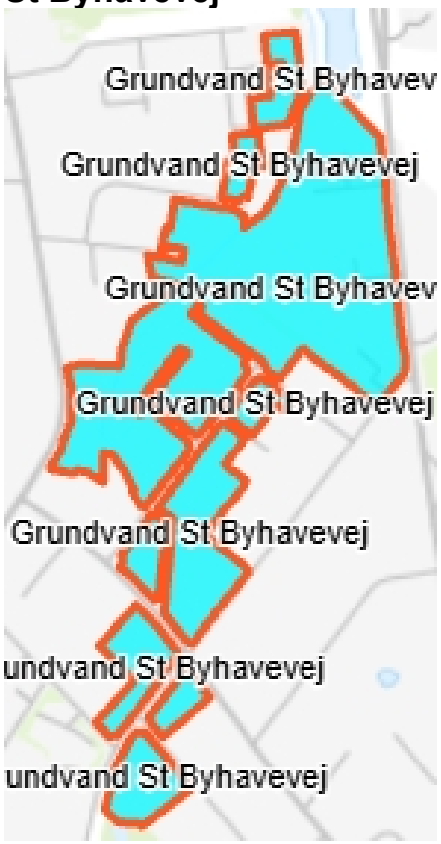

# 5. Begrundelse for plan udpegningen

## Dronningholmsvej

Området har længe haft problemer med højtstående grundvand, bl.a. ved Dronningholmsvej 1, hvor der før har løbet grundvand direkte ud på vejen.

## Gudme

Området omkring Gryagervænget og Søvangen er i HIP udpeget til at have grundvand under en meter under terræn om vinteren og i foråret ved almindelige forhold. På baggrund af dette, er området udpeget for terrænnært grundvand.

## Skårup

Området omkring Østerrenden i den sydlige del af Skårup har problemer med afvanding i området, bl.a. fordi der er er højtstående grundvand i området.

## St Byhavevej

Området ved St Byhavevej, særligt i området ved Drejøvej og Skarøvej, er i HIP udpeget til at have grundvand under en meter under terræn om vinteren og omkring 1 meter under terræn i foråret, ved almindelige forhold. På baggrund af dette, er området udpeget for terrænnært grundvand.

# 6. Retningslinjer for grundvand

Grundvandet der skal håndteres i området, vil være at betegne som spildevand. Medmindre der er kendte forureninger i områderne, vil grundvandet være at sidestille med tag- og overfladevand.

Bemærkninger om tekniske anlæg:
Ledninger, bassiner og faskiner er tekniske anlæg. Regnvandsledninger kan ikke blive omfattet Vandløbsloven[1].

# 7. Naturbeskyttelse

I vandområdeplanerne og bekendtgørelse om indsatsprogrammer[2] er der bestemmelser om, at påvirkningen af recipienter ikke må øges.

Med funktionskravene til afledning og rensning af grundvandet fra evt. enkelte små private regnvandsbassiner eller større fælles anlæg med krav om neddrosling vurderes det, at der ikke vil ske en øget påvirkning af modtagerecipienterne af det nye afledte grundvand.

Der må ikke uden tilladelse ske tilførsel af overfladevand til beskyttede natur- eller vandområder. Udledning af overfladevand må ikke give anledning til en negativ påvirkning af bilag IV-arter.

# 8. Miljøvurdering

Svendborg Kommune har gennemført en miljøscreening af dette tillæg til spildevandsplanen i henhold til Miljøvurderingslovens[3] § 8, stk. 2, da planen omhandler fysisk planlægning og fastsætter arealanvendelsen af mindre områder på lokalt plan.

---

[1] Lov om vandløb, nr. 1217 af 25. november 2019
[2] Bekendtgørelse om indsatsprogrammer for vandområdedistrikter nr. 1669 af 8. december 2025
[3] Lov om miljøvurdering af planer og programmer og af konkrete projekter (VVM), nr. 4 3. januar 2023

I forbindelse med gennemførelsen af miljøscreeningen, har kommunen truffet afgørelse om, at planen ikke er omfattet af kravet om miljøvurdering, da planen ikke forventes at få en væsentlig indvirkning på miljøet. Afgørelsen er truffet på baggrund af Miljøvurderingslovens bilag 3, der omhandler kriterier for bestemmelse af den sandsynlige betydning af indvirkning på miljøet.

# 9. Procedure for offentlig høring

Tillægget forelægges Kommunalbestyrelsen den 24. november 2026, med forventet offentliggørelse til kommentering den 25. november 2026. Tillægget forventes offentliggjort i otte uger.