









NOTE:
 Alle ubenævnte mål er i meter.
 Koter er i kotesystem DVR90
 Koordinater er i DKTM2.

Følgende modeller danner grundlag for tegningen:
 - DWG-model "UCL - Situationsplan" modtaget fra COWI d. 2025.11.17
 - DWG-model "Skitseforslag byrum UCL_DKTM2_til rådgiverudbud" modtaget fra Svendborg Kommune som baggrundsmateriale

SIGNATURER:

	Eksisterende		Projekteret		Projektområde
	Grundkort				Vejgeometri
	Opmåling og tilstødende projekter				
	Matrikelkort				

Dato	Tegn.	Rev.	Bemærkning		
			Bygherre	SVENDBORG KOMMUNE	Fase
			Sag	BYRUM VED UCL SVENDBORG	Udbudsprojekt
			Tegn. nr.	UCL_K20_A6_0100	Sags nr.
			Emne:	Oversigtsplan	254300
					Rev.
					0
					Kontakt
					Tlf.:
					+45 7026 4400
					E-mail:
					vita@vitaing.dk