

Miljøscreening af Tillæg 6 til Spildevandsplan 2008-2012

Lov om miljøvurdering af planer og programmer indebærer, at offentlige myndigheder skal foretage en miljøvurdering af planer og programmer, der kan få en væsentlig indvirkning på miljøet. For at bestemme, hvorvidt indvirkningerne ved tillægget til spildevandsplanen er af en sådan karakter, foretages en miljøscreening

Indledningsvis undersøges det, om spildevandsplanen er omfattet af lovens bilag 3 og 4, og om området, omfattet af spildevandsplan, er beliggende inden for eller i nærheden af et internationalt naturbeskyttelsesområde. Er en af disse to betingelser opfyldt skal der gennemføres en miljøvurdering.

Svendborg Kommune vurderer, at tillæg 6 til Spildevandsplanen ikke er omfattet af lovens bilag 3 og 4, idet der ikke er tale om renseanlæg større end 150.000 pe (bilag 3) eller rensningsanlæg (bilag 4).

Ligeledes omhandler tillæg 6 ikke et internationalt naturbeskyttelsesområde, eller ligger tæt derpå.

Hvis der er tale om planer, der fastlægger mindre områder på lokalt plan, eller alene indeholder mindre ændringer af sådanne planer, skal der dog kun gennemføres miljøvurdering, hvis det antages, at planen kan få væsentlig indvirkning på miljøet. *Tillæg 6 til Spildevandsplanen er for et mindre lokalt område og er en mindre ændring af den gældende Spildevandsplan 2008-2012.*

Ved screening beskrives spildevandsplanens karakteristika, kendetegnene ved området og hvilken påvirkning planen vil påføre området.

Karakteristika ved tillæg 6 til Spildevandsplan 2008-2012

Aktiviteternes beliggenhed, art, størrelse, driftsbetingelser, tildeling af midler
Beskrivelse : <i>To oplande med henholdsvis 45 og 43 ejendomme, primært private beboelser</i>

Planens indflydelse på andre planer, herunder planer der indgår i et hierarki
Beskrivelse: <i>Ingen</i>

Hvilken relevans har planen eller programmet for gennemførelsen af anden miljølovgivning?
Beskrivelse: <i>Ingen</i>

Kendetegn ved området

Værdien og sårbarheden af det område, der kan blive berørt. Herunder; særlige karakteristika, naturtræk og naturarv samt graden af intensiv arealudnyttelse				
Beskrivelse:				
Ikke relevant		Bør vurderes yderligere	Vurderes ikke yderligere	x

Kendetegn ved spildevandsplanens påvirkninger på området

Påvirkningens sandsynlighed, varighed hyppighed og reversibilitet			
Beskrivelse:			
Ikke relevant		Bør vurderes yderligere	Vurderes ikke yderligere x

Påvirkningens kumulative karakter			
Beskrivelse:			
Ikke relevant		Bør vurderes yderligere	Vurderes ikke yderligere x

Påvirkningens grænseoverskridende karakter			
Beskrivelse:			
Ikke relevant		Bør vurderes yderligere	Vurderes ikke yderligere x

Faren for menneskers sundhed og miljøet			
Beskrivelse:			
Ikke relevant		Bør vurderes yderligere	Vurderes ikke yderligere x

Påvirkningens størrelse og geografiske udstrækning			
Beskrivelse:			
<p><i>Oplandet ved Hundstrup Å øvre løb: Ved afskæring af husspildevandet fra 45 ejendomme fra Hundstrup Å øvre løb og med ny afledning til Hørup Å renseanlæg, vil den organiske påvirkning af Hundstrup Å øvre løb blive reduceret. Da der i nuværende spildevandsplan har været krav om forbedret spildevandsrensning ved egne renseløsninger, som forventes at kunne rense 90 - 92 %, så bliver effekten af den offentlige kloakering minimal i forhold til hidtil planlægning.</i></p> <p><i>Der sker dog en minimal forøgelse af organiske belastning af Hørup Å, idet de sidste få % af organiske belastning flyttes fra Hundstrup Å øvre løb og til Hørup Å. Renseanlægget har kapacitet til den øgede spildevandsmængde fra 45 ejendomme.</i></p> <p><i>Vandmængden der flyttes fra Hundstrup Å øvre løb til Hørup Å antages at svare til ca. 45 ?? x 170 m³ vand pr år ~ 7.650 m³ vand pr. år svarede til 21 m³ vand pr. døgn. Der vil fortsat ske samme tilledning som hidtil af overfladevand til Hundstrup Å øvre løb. Mht. det organiske indhold svarer 45 ejendomme til 45 ejd. x 3 personer x 60 g = 8,1 kg organiske stof. Dvs der fjernes 8,1 kg organiske stof pr. døgn fra Hundstrup Å øvre løb. Efter rensning i Hørup Renseanlæg med en rensprocent på ca. 92 % ledes der ca. 0,65 kg ud mere pr. døgn.</i></p> <p><i>Oplandet til Vejstrup å øvre løb: Husspildevandet fjernes fra åen og ledes til Egsmade Renseanlæg. I den nuværende spildevandsplan har der været krav om forbedret rensning ved egne løsninger, som forventes at kunne rense 90-92 %, effekten ved den offentlige kloakering bliver derfor ca. 8- 10% yderligere fjernelse af organisk belastning.</i></p> <p><i>Fra Vejstrup Å øvre løb fjernes ca. 45 x 170 m³ = 7.650 m³ vand pr. år ~ ca. 21 m³ vand pr. døgn. Mængden af overfladevand vil være uændret. Der fjernes ca. 8,1 kg organisk stof fra åen pr. døgn, og ca. 0,65 kg/døgn udledes i Langelandsbæltet.</i></p>			
Ikke relevant		Bør vurderes yderligere	Vurderes ikke yderligere x

Overskridelse af miljønormer og grænseværdier			
Beskrivelse: <i>Der vil ikke ske overskridelse af miljønormer og grænseværdier. Både Hørup Å renseanlæg og Egsmade renseanlæg har ikke problemer med overholdelse af grænseværdier og har kapacitet til udvidelsen af antallet af tilsluttede ejendomme.</i>			
Ikke relevant		Bør vurderes yderligere	Vurderes ikke yderligere x

Indvirkning på områder eller landsbyer, som har anerkendt beskyttelsesstatus			
Beskrivelse:			
Ikke relevant		Bør vurderes yderligere	Vurderes ikke yderligere

Konklusion

<p><i>Svendborg Kommune vurderer, at tillægget til spildevandsplanen ikke giver mulighed for anlægsprojekter, der er omfattet af lovens bilag 3 og 4, og påvirker ikke internationale naturbeskyttelsesområder væsentligt.</i></p> <p><i>Påvirkningen af Svendborg Sund med spildevand øges helt ubetydeligt. Hørup Å påvirkes med spildevand ubetydeligt.</i></p> <p><i>Svendborg Byråd har derfor vurderet, at denne spildevandsplan ikke kræver miljøvurdering.</i></p>

Klagevejledning

Der kan ikke klages over denne afgørelse., idet klageadgangen over screeningen følger klageadgangen for Spildevandsplaner. Jf. Miljøbeskyttelsesloven § 32, stk. 4 kan ikke påklages til anden administrativ myndighed. Der kan rejses en civil retssag inden 6 mdr. fra offentliggørelsen af nærværende beslutning.

(Husk: Send kopi af screening sammen med udkast til spildevandsplan til Miljøcenter Odense samtidig med offentliggørelse af planen og offentliggørelsen af afgørelse jf. nærværende screening.)

Hvis der skal miljøvurderes:

Inden udarbejdelse af miljøvurdering skal der foretages en scooping (vurdering af hvilke ting, der skal vurderes). Der skal her skrives til relevante myndigheder med anmodning om, hvilke ting disse myndigheder mener, der skal vurderes (husk svarfrist 14 dage)

Der udarbejdes herefter en miljørapport som offentliggøres som en del af lokalplanforslaget. Der indsættes også en klagevejledning sammen med miljøvurderingen.

----- ::::: -----

Miljø og Teknik
21. november 2011
sag nr. 11-35811



Svendborg
Kommune

UDKAST

Tillæg 6 til
Spildevandsplan 2008 – 2012

Svendborg Kommune

**For oplandet til Hundstrup Å øvre løb, delområder nord og syd, samt 15
ejendomme ved Gravvængevej og 28 ejendomme ved Ørbækvej, dele af opland
til Vejstrup Å øvre løb.**

Indholdsfortegnelse

Side

A. Indledning	3
B. Lovgrundlag	3
C. Baggrund for tillægget	3
D. Plan for området.....	3
E. Spildevandssystemet.....	4
F. Videre myndighedsbehandling.....	4
G. Kommende vandplaner	4
H. Betalingsvedtægt	5
I. Miljøvurdering	5
J. Procedure for vedtagelse og klagemulighed	5
K. Bilag 1 kort.....	6
L. Bilag 2 - fortegnelse over ejendomme, der spildevandskloakeres/egen forbedret renseløsning fastholdes.	15
M. Bilag 2- fortegnelse over ejendomme, hvor kloakledning føres over jorde, der pålægges en servitut.	24

A. Indledning

Tillæg 6 til Svendborg Kommunes Spildevandsplan 2008-2012 har til formål at inddrage tre områder til offentlig kloakering af husspildevand mod tidligere fastsat forbedret spildevandsrensning i form af egne renseløsninger.

Tag- og overfladevand skal fortsat løses på egen grund. Det betyder, at det skal afledes til vandløb eller nedsives til grundvandet.

Tillægget skal give Svendborg Kommune det nødvendige planlægningsgrundlag til at indtage området under offentligt kloakopland. Herudover skal tillægget sikre, at der kan etableres de nødvendige stikledninger i området, og at der reserveres arealudlæg til etablering af spildevandsledninger på tredje mands jord.

Tillægget er udarbejdet af Svendborg Kommune, Miljø og Teknik.

B. Lovgrundlag

Tillægget til Spildevandsplanen er udarbejdet jf. Miljøbeskyttelsesloven § 32 og Spildevandsbekendtgørelsen § 5 (Bekendtgørelse nr. 1448 af 11. december 2007 med senere ændringer).

C. Baggrund for tillægget

I Spildevandsplan 2008-2012 er fastsat, at for oplandet til Hundstrup Å øvre løb skal ejendommene selv stå for forbedret spildevandsrensning. På et borgermøde i marts 2011 gav en stor gruppe personer udtryk for, at man i stedet ønsker en offentlig kloakering af husspildevandet.

På et møde for Udvalget for Miljø og Teknik den 8. august 2011 blev det besluttet, at der skal fremlægges et forslag til et nyt kloakopland for området. Forudsætningen er fortsat, at den gennemsnitlige udgift pr. ejendom for Svendborg Spildevand ikke må overstige 100.000 kr. ekskl. moms.

Tilsvarende blev det besluttet, at der skal udarbejdes forslag til nyt kloakopland for 15 ejendomme ved Gravvængevej.

Derudover har en gruppe borgere ved en del af Ørbækvej, med udledning til Vejstrup Å øvre løb, udtrykt ønske om offentlig kloakering i stedet for egne renseløsninger.

Svendborg Spildevand ønsker ikke at overtage nye private anlagte tryksatte løsninger. Svendborg Spildevand ønsker at forestå for anlæggene selv for at sikre en ensartet kvalitet af anlæggene.

D. Plan for området

1. Oplandet ved Hundstrup Å øvre løb opdeles i 2 delområder.
 - a. Delområde Nord
 - i. Delområde Nord ændres til spildevandskloakering. Tag- og overfladevand afledes på egen grund.
 - ii. Ejendomme med nyere godkendte egne forbedrede spildevandsløsninger indtages i kloakoplandet delområde Nord, og der lægges først stik ind ved ejers ønske herom.
 - iii. Planlægning og projektering sker frem til ca. 1. juli 2012. Spildevandskloakken er klar til tilslutning senest ca. 1. juli 2013.

- b. Delområde Syd
 - i. Delområde Syd er uændret i forhold Spildevandsplan 2008-2012, dvs. ejendommene skal selv stå for forbedret spildevandsrensning.
 - ii. Tidsfristen fastsættes til udgangen af 1. kvartal 2013.
2. Del af oplandet for Vejstrup Å øvre løb ændres:
 - a. Gravvængevej
 - i. For 15 ejendomme ved Gravvængevej ændres til spildevandskloakering. Tag- og overfladevand afledes på egen grund, bilag 2.
 - b. Del af Ørbækvej-området
 - i. For 30 ejendomme ved Ørbækvej ændres til spildevandskloakering. Tag- og overfladevand afledes på egen grund, bilag 2.
 - c. Planlægning og projektering for de to områder sker frem til ca. 1. juli 2012. Spildevandskloakken er klar til tilslutning senest ca. 1. juli 2013.
3. Nødvendige spildevandsledninger på anden mands grund fremgår af bilag 2. Aftaler herom med Svendborg Spildevand A/S sker på ekspropriationslignende vilkår.

E. Spildevandssystemet

Husspildevandet fra delområde Nord afledes til Hørup Å Renseanlæg, der har kapacitet til at modtage spildevand fra yderligere 45 ejendomme.

Husspildevand fra delområderne ved Gravvængevej og Ørbækvej afledes til Egsmade Renseanlæg, der har god kapacitet til yderligere tilslutning.

Overfladevand fra ejendommene løses fortsat på egen grund.

F. Videre myndighedsbehandling

Efter vedtagelsen af tillæg 6 til spildevandsplan 2008-2012 vil der blive givet påbud til de respektive ejendomme med en frist til at efterkomme kravet.

G. Kommende vandplaner

I den kommende vandplan forventes bestemmelser om, at påvirkningen af recipienter ikke må øges.

Hørup Å Renseanlæg udleder til Hørup Å. Herfra vil der blive tilført en mindre øget mængde af organisk materiale til åen, idet der sker en omlægning af husspildevand fra 45 ejendomme fra Hundstrup Å til Hørup Å. Husspildevandet renses i renseanlægget inden den endelige udledning. Den kommende vandplan stiller krav om indsats på 3 regnvandsbetingede udløb til Hørup Å ved Kirkeby. Det betyder, at den samlede spildevandsmængde ikke vil stige væsentligt i de kommende år.

For Egsmade Renseanlæg vurderes det, at påvirkningen af Langelandsbæltet ikke øges i forhold til den godkendte påvirkning, idet den godkendte kapacitet på de 105.000 PE (personækvivalenter) også med det nye spildevandsområde med 45 ejendomme kan overholdes.

For spildevandssystemet sker der overløb i Svendborg Havn, når det regner meget. Med de 45 ejendomme kan udledningen i regnvejr øges en smule. Med den kommende i-gangsætning af det nye forsinkelsesbassin ved Mølmarksvej vil der ske en betydelig re-

duktion af disse overløb fra en stor del af det offentlige spildevandssystem, hvilket medfører, at den samlede mængde organisk udledning til Svendborg sund bliver reduceret.

Der er endvidere gennem årene sket betydelige reduktioner af antal overløb samt mængden af det organiske indhold og næringsstoffer. I forbindelse med den kommende revision af spildevandsplanen i 2012 vil Svendborg Kommune vurdere alle de regnvandsbetingede udløb med henblik på en yderligere reduktion i antal overløb.

H. Betalingsvedtægt

Tilslutning til det offentlige spildevandssystem betales i henhold til den gældende betalingsvedtægt for Svendborg Spildevand A/S. Efter tilslutning betales løbende vandafledningsbidrag efter betalingsvedtægtens regler.

I. Miljøvurdering

Svendborg Kommune har gennemført miljøscreening af tillæg 6, jf. Lov nr. 316 af 5. maj 2004 - lov om miljøvurdering af planer og programmer. Screeningen har ikke udløst observationspunkter.

På den baggrund vurderer Svendborg Kommune, at spildevandsplanen ikke vil få en væsentlig negativ indflydelse på omgivelserne.

J. Procedure for vedtagelse og klagemulighed

Udkast til tillægget er behandlet af Svendborg Byråd og sendes i offentlig høring i 8 uger.

Eventuelle indsigelser skal fremsendes til Miljø og Teknik, Svendborgvej 135, 5762 Vester Skerninge eller på mail til mt@svendborg.dk.

Der kan ikke klages over afgørelsen til anden administrativ myndighed. Eventuelle søgsmål til prøvelse af afgørelsen ved domstolene skal være anlagt inden 6 måneder fra offentliggørelsen af det vedtagne spildevandstillæg.





Ligeledes kan beslutningen om, at der ikke skal miljøvurderes ikke påklages til anden administrativ myndighed, idet klageadgangen følger klageadgangen for plantillægget. Der kan rejses en retssag senest 6 mdr. efter offentliggørelsen af afgørelsen.

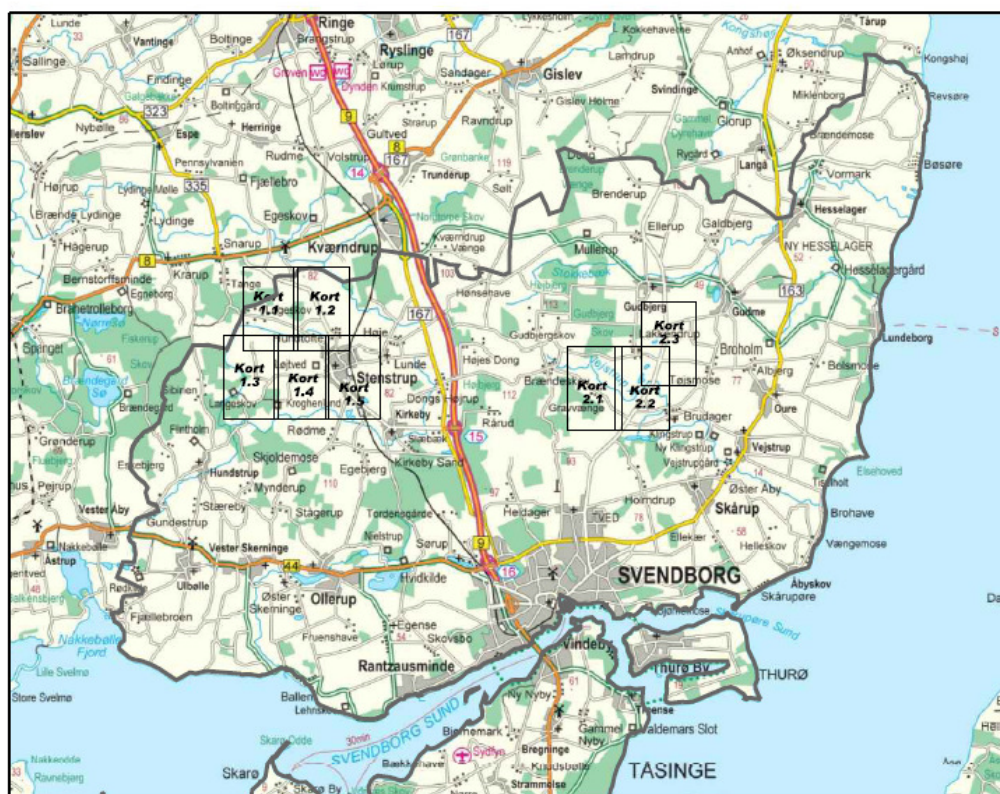
K. Bilag 1 kort.

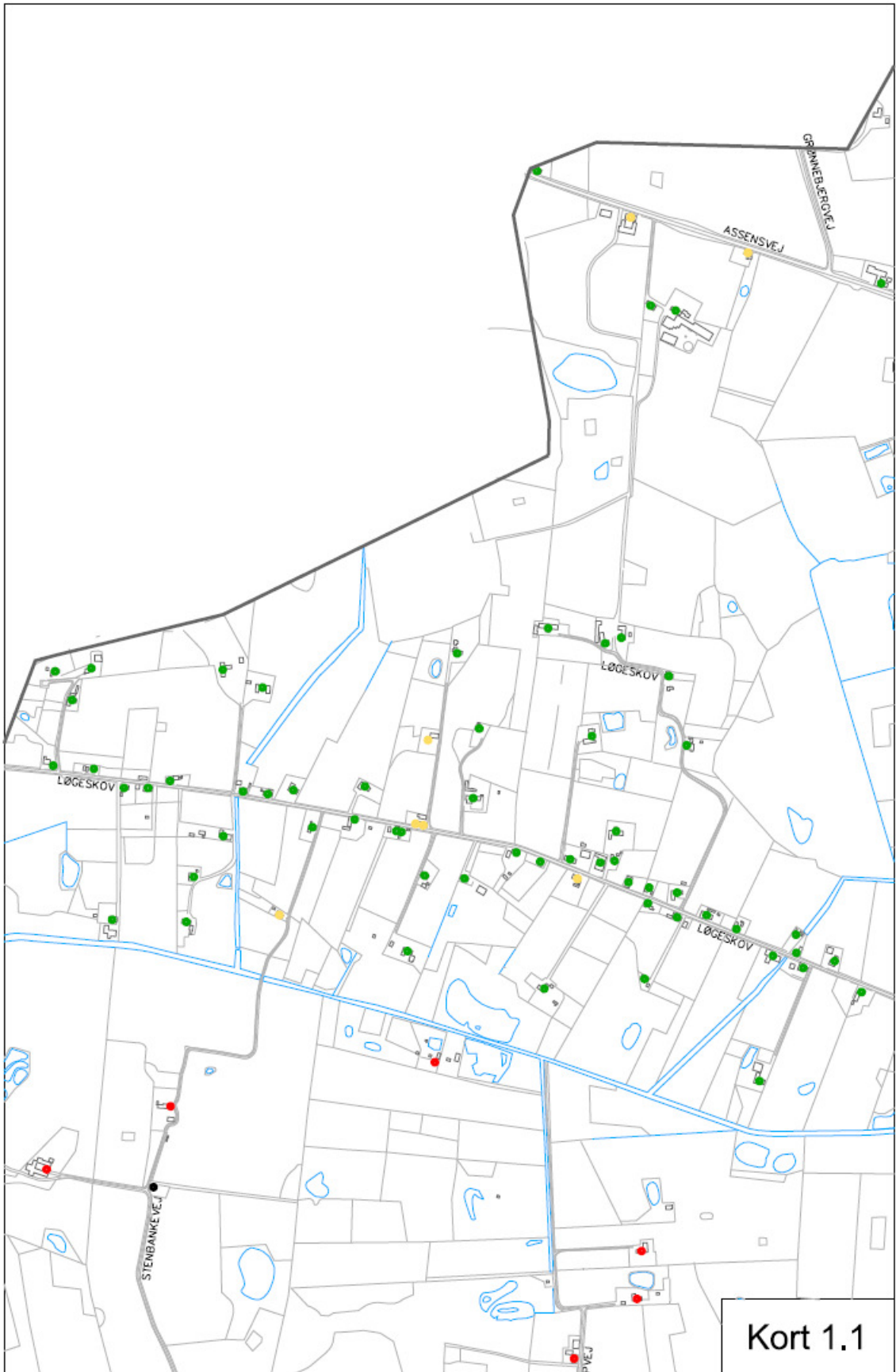
Tillæg 6 til Spildevandsplan 2008 – 2012 Oversigt over detailkort.

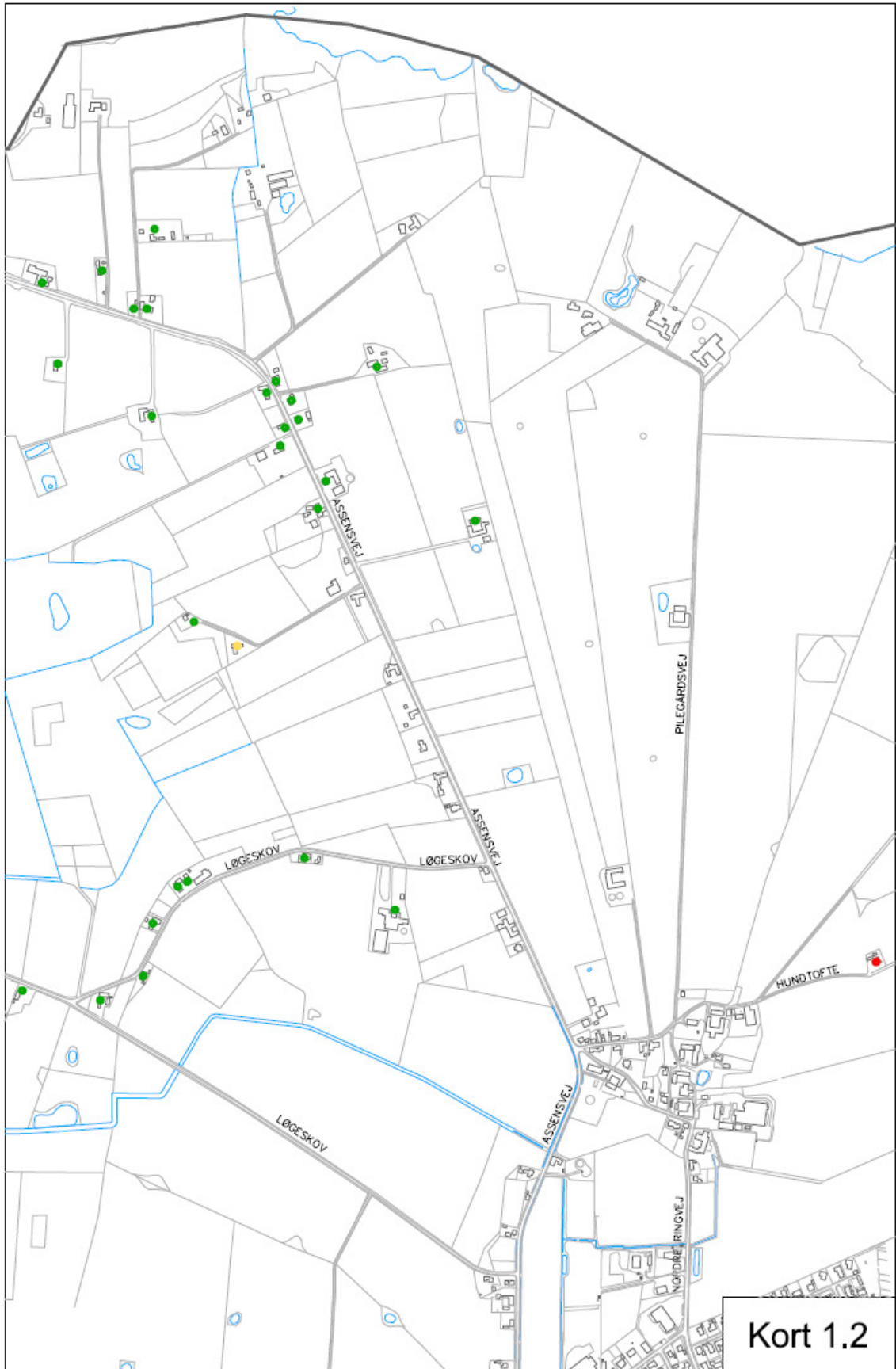
Kilde: Orbicon.

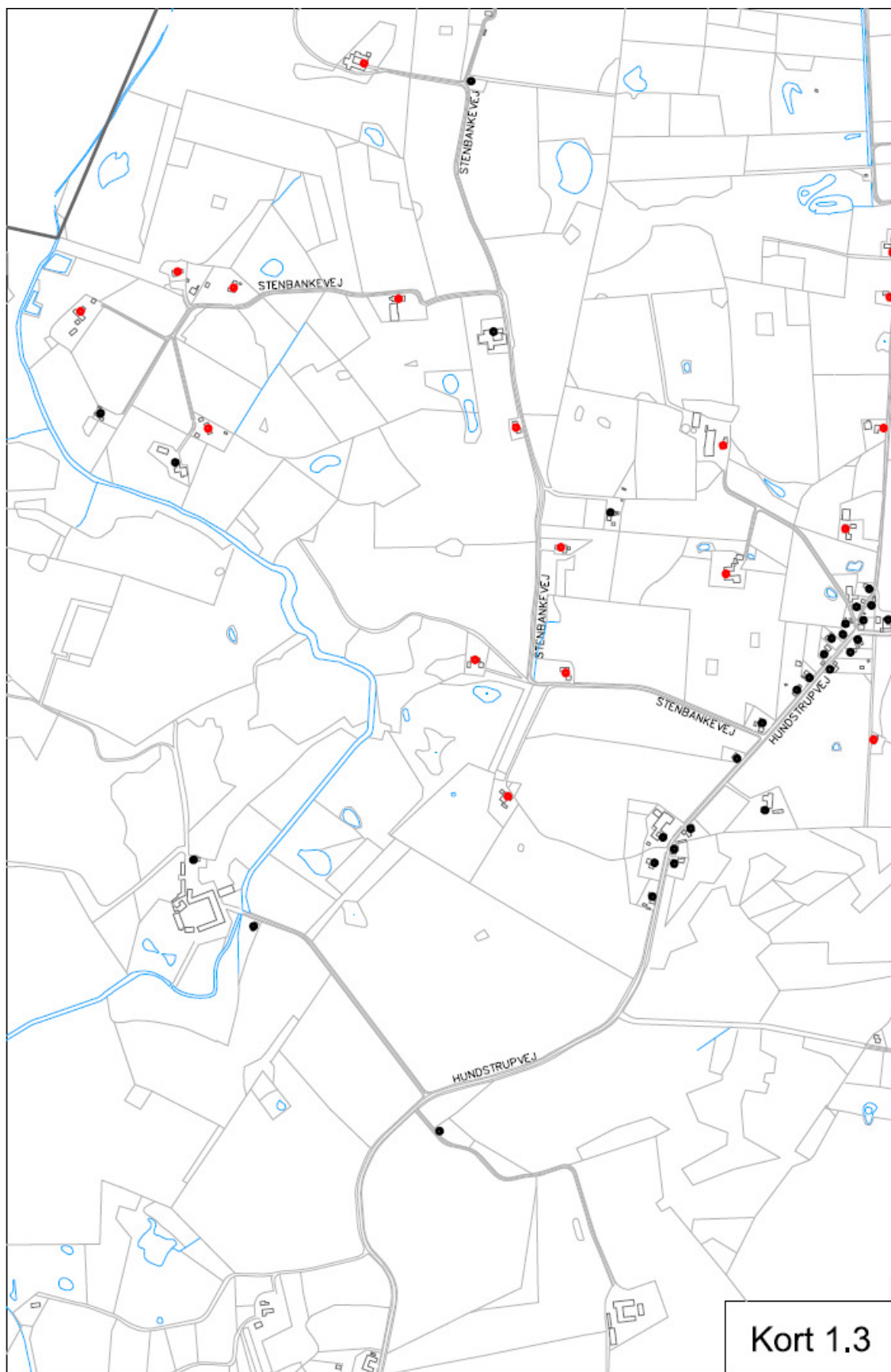
Signaturforklaring:

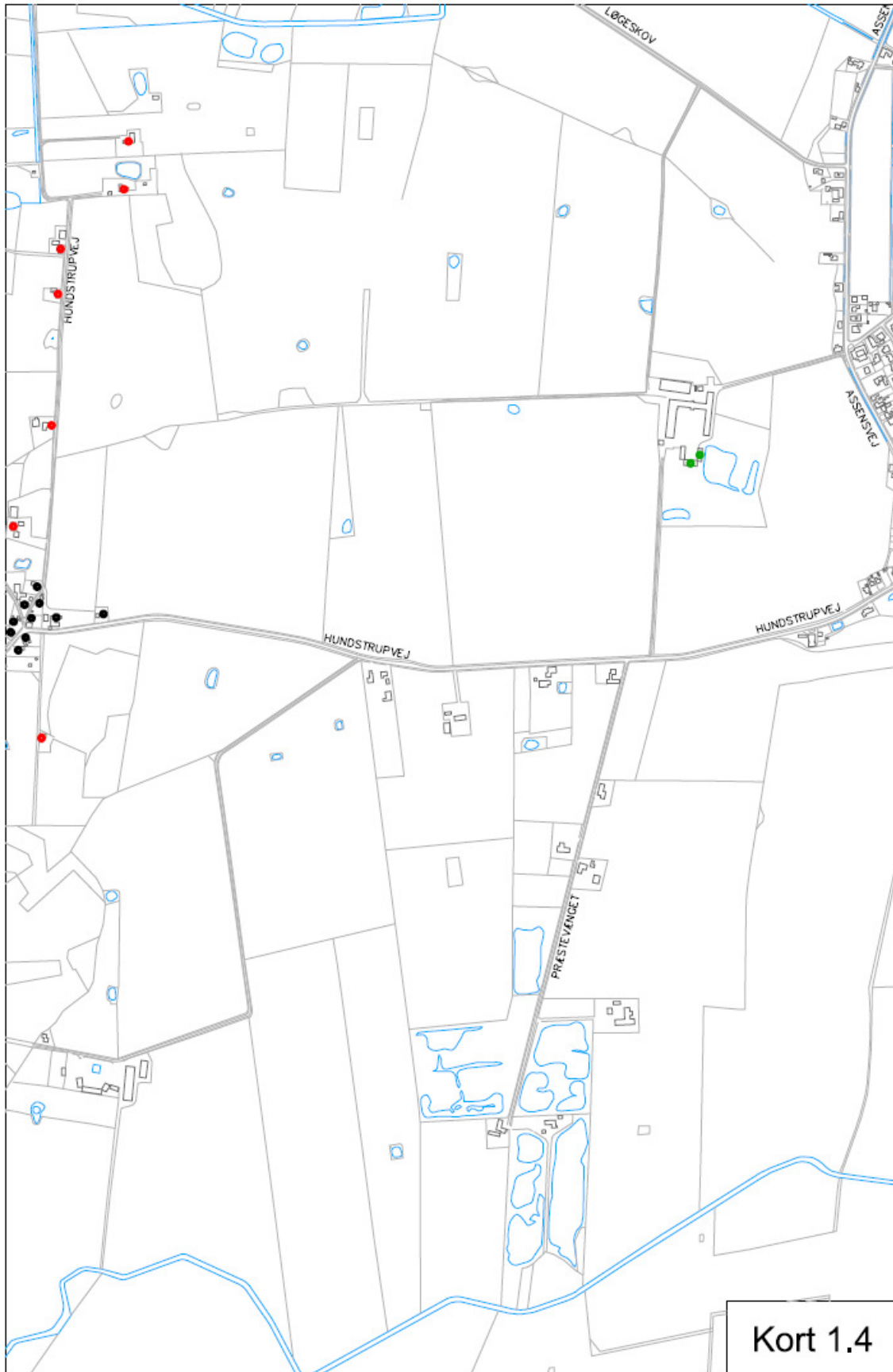
-  Ejendommen spildevandskloakeres
-  Ejendommen får påbud om forbedret spildevandsrensning
-  Ejendommen har etableret forbedret spildevandsrensning
-  Ejendommen har etableret forbedret spildevandsrensning og tilbydes medlemskab når dette ønskes



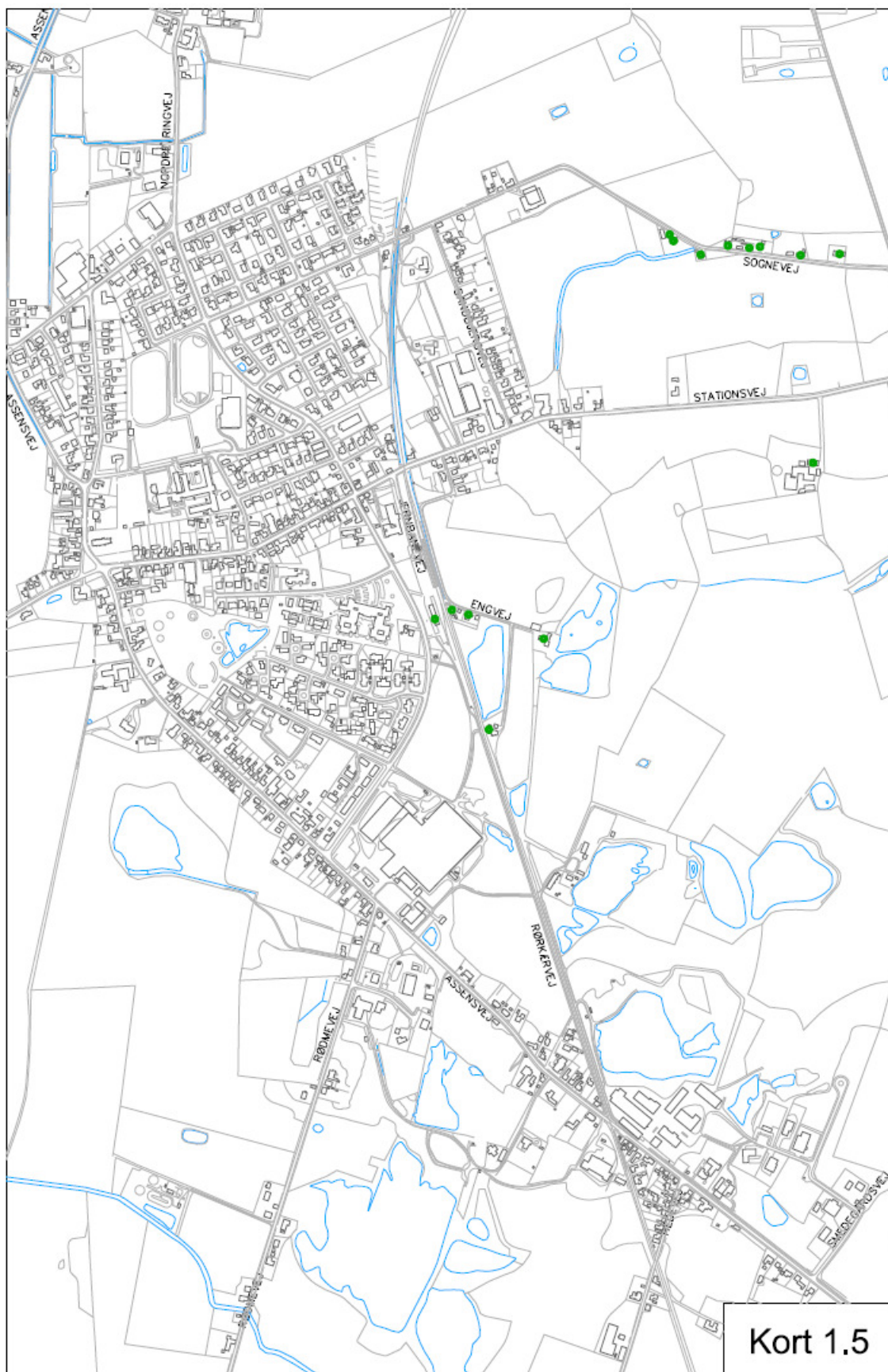


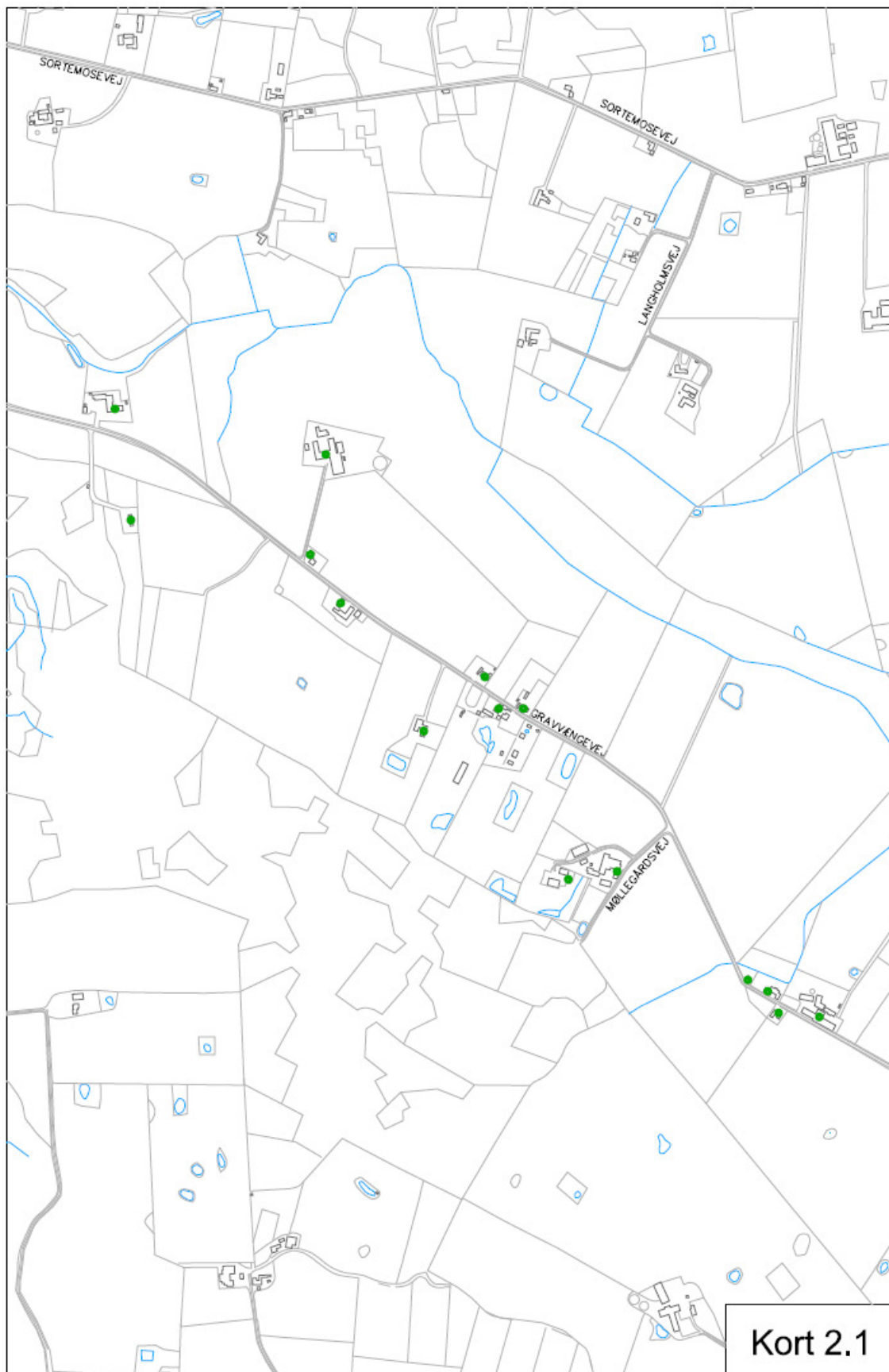


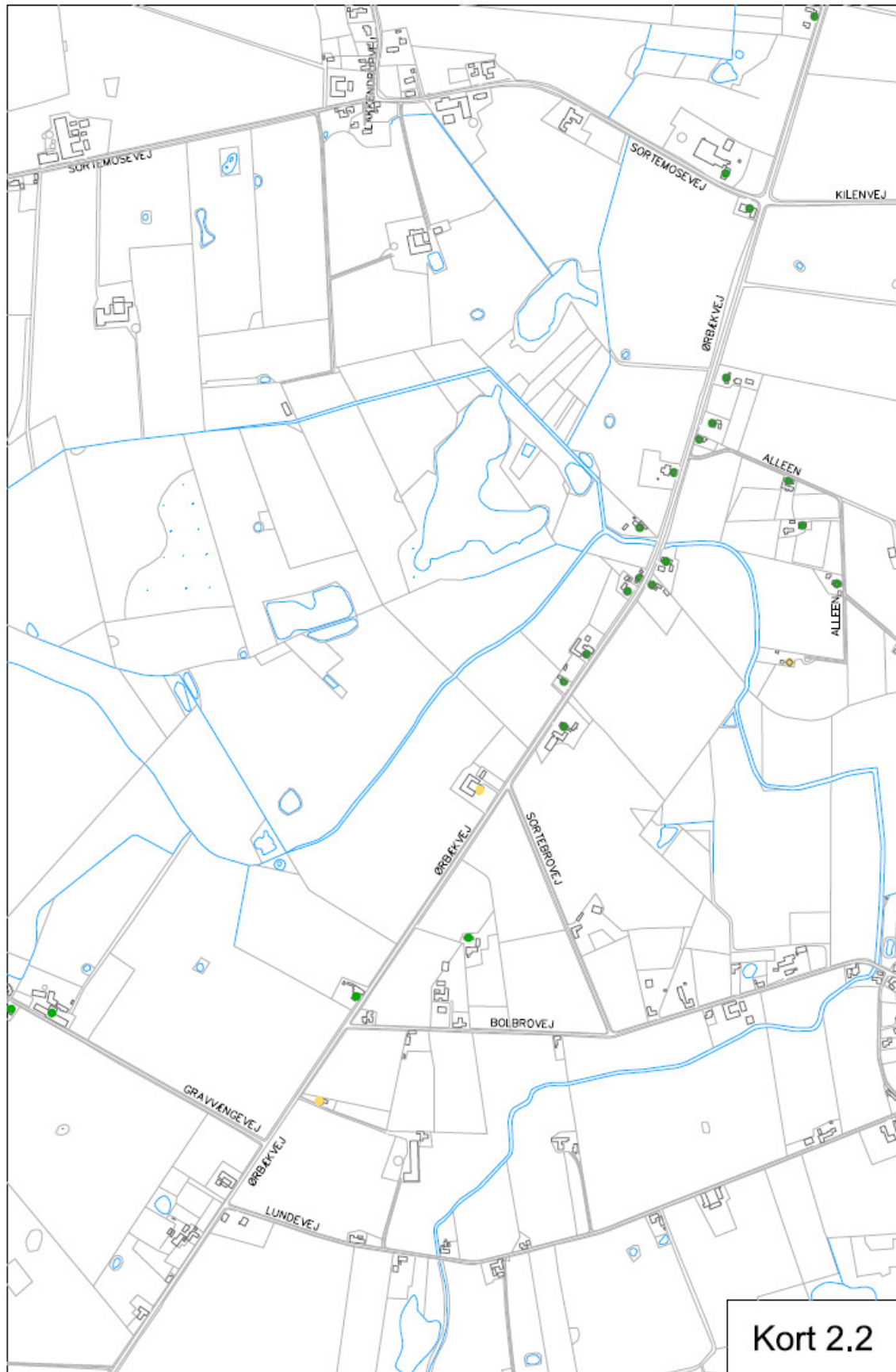


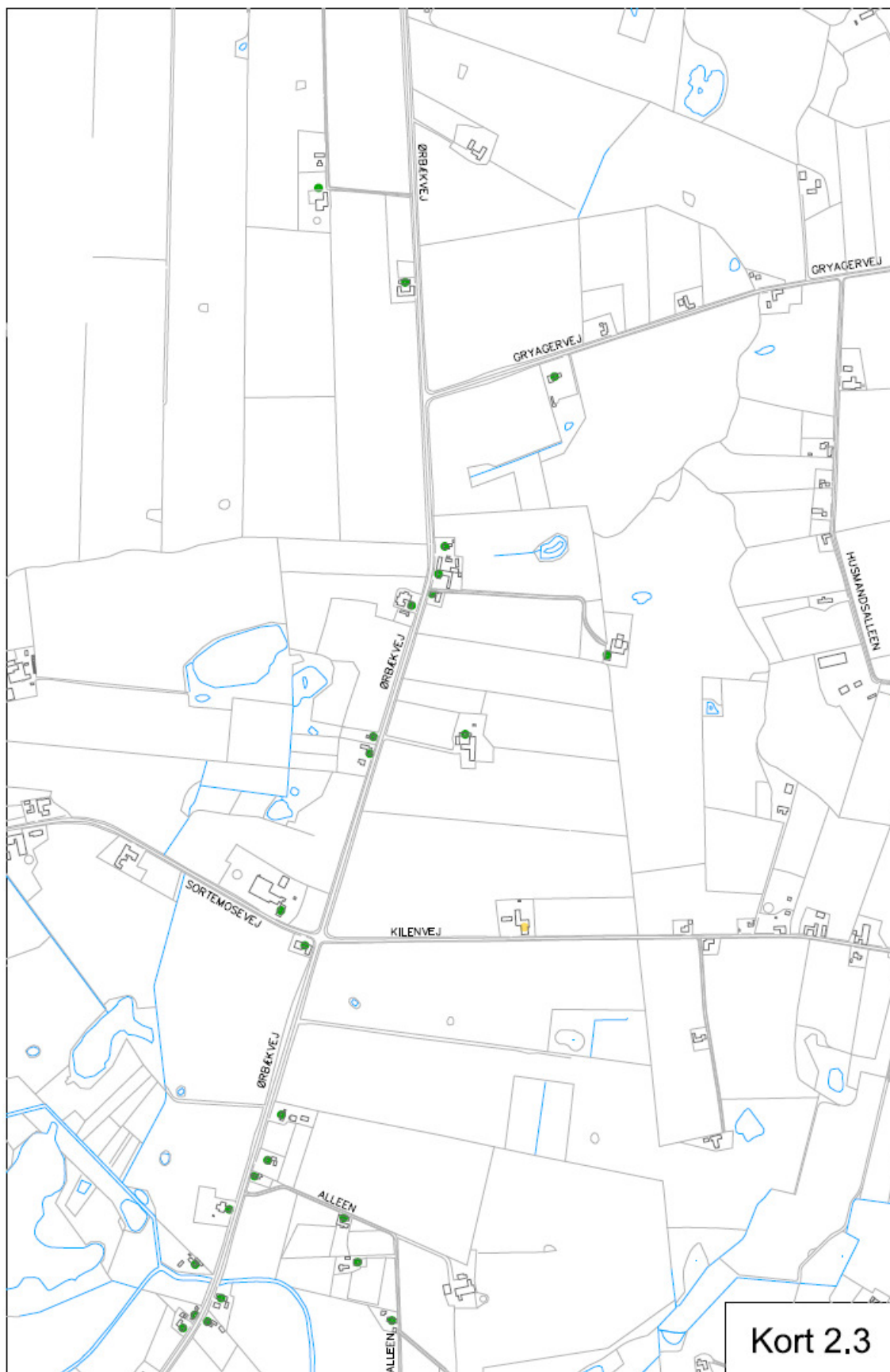


Kort 1.4









Kort 2.3

L. Bilag 2 - fortegnelse over ejendomme, der spildevandskloakeres/egen forbedret renseløsning fastholdes.

Ejendomsadresse	Matr. nr.	Ejerlav	Recipient	Status / vurdering			
				Har etableret forbedret spildevandsrensning	Har etableret forbedret spildevandsrensning. Tilbydes offentlig kloakering.	Ejendommen spildevandskloakeres	Ejendommen, der fortsat skal etablere egen forbedret spildevandsrensning
Hundstrup Å Øvre del							
Assensvej 253A - 253B (5771)	3a	Løjtved, Hgd., Stenstrup	Hundstrup Å øvre løb			X	
Assensvej 288 (5771)	29a	Stenstrup By, Stenstrup	Hågerup Å øvre løb			X	
Assensvej 290 (5771)	30m	Stenstrup By, Stenstrup	Hundstrup Å øvre løb			X	
Assensvej 294 (5771)	30aa	Stenstrup By, Stenstrup	Hågerup Å øvre løb			X	
Assensvej 296 (5771)	30b	Stenstrup By, Stenstrup	Hågerup Å øvre løb			X	
Assensvej 298 (5771)	88a	Stenstrup By, Stenstrup	Hågerup Å øvre løb			X	
Assensvej 299 (5771)	31b	Stenstrup By, Stenstrup	Hundstrup Å øvre løb		X		
Assensvej 300 (5771)	89a	Stenstrup By, Stenstrup	Hundstrup Å øvre løb			X	
Assensvej 301 (5771)	31c	Stenstrup By, Stenstrup	Hundstrup Å øvre løb			X	
Assensvej 305 (5771)	108a	Stenstrup By, Stenstrup	Hundstrup Å øvre løb			X	
Assensvej 306 (5771)	33d	Stenstrup By, Stenstrup	Hundstrup Å øvre løb			X	
Assensvej 307 (5771)	108b	Stenstrup By, Stenstrup	Hundstrup Å øvre løb			X	
Assensvej 308 (5771)	33e	Stenstrup By, Stenstrup	Hågerup Å nedre løb			X	
Assensvej 309 (5771)	109b	Stenstrup By, Stenstrup	Hundstrup Å øvre løb			X	
Assensvej 311 (5771)	109a	Stenstrup By, Stenstrup	Hundstrup Å øvre løb			X	
Assensvej 313 (5771)	34a	Stenstrup By, Stenstrup	Hundstrup Å øvre løb			X	

Ejendomsadresse	Matr. nr.	Ejerlav	Recipient	Status / vurdering		Ejendommen spildevandskloakeres	Ejendommen, der fortsat skal etablere egen forbedret spildevandsrensning
				Har etableret forbedret spildevandsrensning	Har etableret forbedret spildevandsrensning. Tilbydes offentlig kloakering.		
Assensvej 315 (5771)	34d	Stenstrup By, Stenstrup	Hundstrup Å øvre løb			X	
Assensvej 316 (5771)	110b	Stenstrup By, Stenstrup	Hundstrup Å øvre løb			X	
Assensvej 317 (5771)	35d	Stenstrup By, Stenstrup	Hundstrup Å øvre løb		X		
Assensvej 319 (5771)	35a	Stenstrup By, Stenstrup	Hundstrup Å øvre løb			X	
Assensvej 320 (5771)	113a	Stenstrup By, Stenstrup	Hundstrup Å øvre løb			X	
Assensvej 321 (5771)	35a	Stenstrup By, Stenstrup	Hundstrup Å øvre løb			X	
Assensvej 323 (5771)	36a	Stenstrup By, Stenstrup	Hundstrup Å øvre løb		X		
Assensvej 324 (5771)	94a	Stenstrup By, Stenstrup	Hundstrup Å øvre løb			X	
Hundstrupvej 14 (5771)	4	Løjtved, Hgd., Stenstrup	Hundstrup Å øvre løb	X			
Hundstrupvej 16A (5771)	2b	Løjtved, Hgd., Stenstrup	Hundstrup Å øvre løb	X			
Hundstrupvej 18 (5771)	17b	Stenstrup By, Stenstrup	Hundstrup Å øvre løb	X			
Hundstrupvej 20 (5771)	17c	Stenstrup By, Stenstrup	Hundstrup Å øvre løb	X			
Hundstrupvej 22 (5771)	118l	Stenstrup By, Stenstrup	Hundstrup Å øvre løb				X
Hundstrupvej 24 (5771)	118m	Stenstrup By, Stenstrup	Hundstrup Å øvre løb				X
Hundstrupvej 26 (5771)	73b	Stenstrup By, Stenstrup	Hundstrup Å øvre løb				X
Hundstrupvej 28 (5771)	73m	Stenstrup By, Stenstrup	Hundstrup Å øvre løb				X
Hundstrupvej 30A (5771)	71	Stenstrup By, Stenstrup	Hundstrup Å øvre løb				X
Hundstrupvej 32 (5771)	17e	Stenstrup By, Stenstrup	Hundstrup Å øvre løb				X
Hundstrupvej 33 (5771)	1g	Løjtved, Hgd., Stenstrup	Hundstrup Å øvre løb				X
Hundstrupvej 34 (5771)	17i	Stenstrup By, Stenstrup	Hundstrup Å øvre løb	X			
Hundstrupvej 36 (5771)	17g	Stenstrup By, Stenstrup	Hundstrup Å øvre løb	X			
Hundstrupvej 37 (5771)	13c	Stenstrup By, Stenstrup	Hundstrup Å øvre løb	X			
Hundstrupvej 38 (5771)	17a	Stenstrup By, Stenstrup	Hundstrup Å øvre løb				X

Ejendomsadresse	Matr. nr.	Ejerlav	Recipient	Status / vurdering		Ejendommen, der fortsat skal etableres egen forbedret
				Har etableret forbedret spildevandsrensning	Har etableret forbedret spildevandsrensning. Tilbydes offentlig kloakering.	
Hundstrupvej 40 (5771)	70	Stenstrup By, Stenstrup	Hundstrup Å øvre løb			X
Hundstrupvej 41 (5771)	13l	Stenstrup By, Stenstrup	Hundstrup Å øvre løb	X		
Hundstrupvej 42 (5771)	17h	Stenstrup By, Stenstrup	Hundstrup Å øvre løb	X		
Hundstrupvej 43 (5771)	13b	Stenstrup By, Stenstrup	Hundstrup Å øvre løb	X		
Hundstrupvej 44 (5771)	13ac	Stenstrup By, Stenstrup	Hundstrup Å øvre løb	X		
Hundstrupvej 45 (5771)	13h	Stenstrup By, Stenstrup	Hundstrup Å øvre løb	X		
Hundstrupvej 46 (5771)	13ag	Stenstrup By, Stenstrup	Hundstrup Å øvre løb	X		
Hundstrupvej 47 (5771)	1i	Løjtved, Hgd., Stenstrup	Hundstrup Å øvre løb	X		
Hundstrupvej 48 (5771)	13an	Stenstrup By, Stenstrup	Hundstrup Å øvre løb	X		
Hundstrupvej 49 (5771)	1k	Løjtved, Hgd., Stenstrup	Hundstrup Å øvre løb	X		
Hundstrupvej 52A (5771)	13ab	Stenstrup By, Stenstrup	Hundstrup Å øvre løb	X		
Hundstrupvej 54 (5771)	13u	Stenstrup By, Stenstrup	Hundstrup Å øvre løb	X		
Hundstrupvej 55 (5771)	1i	Langeskov Hgd., Hundstrup	Hundstrup Å øvre løb	X		
Hundstrupvej 56 (5771)	13t	Stenstrup By, Stenstrup	Hundstrup Å øvre løb	X		
Hundstrupvej 58 (5771)	13ø	Stenstrup By, Stenstrup	Hundstrup Å øvre løb	X		
Hundstrupvej 60 (5771)	13g	Stenstrup By, Stenstrup	Hundstrup Å øvre løb	X		
Hundstrupvej 62 (5771)	1f	Langeskov Hgd., Hundstrup	Hundstrup Å øvre løb	X		
Hundstrupvej 64 (5771)	1g	Langeskov Hgd., Hundstrup	Hundstrup Å øvre løb	X		
Hundstrupvej 68 (5771)	3a	Langeskov Hgd., Hundstrup	Hundstrup Å øvre løb	X		
Hundstrupvej 70 (5771)	1a	Langeskov Hgd., Hundstrup	Hundstrup Å øvre løb	X		
Løgeskov 3 (5771)	31f	Stenstrup By, Stenstrup	Hundstrup Å øvre løb			X
Løgeskov 5 (5771)	101b	Stenstrup By, Stenstrup	Hundstrup Å øvre løb			X
Løgeskov 6 (5771)	84f	Stenstrup By, Stenstrup	Hundstrup Å øvre løb			X
Løgeskov 7 (5771)	3k	Løjtved, Hgd., Stenstrup	Hundstrup Å øvre løb			X

Ejendomsadresse	Matr. nr.	Ejerlav	Recipient	Status / vurdering		Ejendommen spildevandskloakeres	Ejendommen, der fortsat skal etableres egen forbedret
				Har etableret forbedret spildevandsrensning	Har etableret forbedret spildevandsrensning. Tilbydes offentlig kloakering.		
Løgeskov 9 (5771)	84a	Stenstrup By, Stenstrup	Hundstrup Å øvre løb			X	
Løgeskov 10 (5771)	28f	Stenstrup By, Stenstrup	Hundstrup Å øvre løb			X	
Løgeskov 11 (5771)	28g	Stenstrup By, Stenstrup	Hundstrup Å øvre løb			X	
Løgeskov 15 (5771)	26i	Stenstrup By, Stenstrup	Hundstrup Å øvre løb			X	
Løgeskov 17 (5771)	26f	Stenstrup By, Stenstrup	Hundstrup Å øvre løb			X	
Løgeskov 18 (5771)	26n	Stenstrup By, Stenstrup	Hundstrup Å øvre løb			X	
Løgeskov 19 (5771)	24c	Stenstrup By, Stenstrup	Hundstrup Å øvre løb			X	
Løgeskov 20 (5771)	26l	Stenstrup By, Stenstrup	Hundstrup Å øvre løb			X	
Løgeskov 21 (5771)	25u	Stenstrup By, Stenstrup	Hundstrup Å øvre løb			X	
Løgeskov 22 (5771)	26h	Stenstrup By, Stenstrup	Hundstrup Å øvre løb			X	
Løgeskov 23 (5771)	25f	Stenstrup By, Stenstrup	Hundstrup Å øvre løb			X	
Løgeskov 24 (5771)	24d	Stenstrup By, Stenstrup	Hundstrup Å øvre løb			X	
Løgeskov 25 (5771)	25k	Stenstrup By, Stenstrup	Hundstrup Å øvre løb			X	
Løgeskov 26 (5771)	27e	Stenstrup By, Stenstrup	Hundstrup Å øvre løb			X	
Løgeskov 27 (5771)	45c	Stenstrup By, Stenstrup	Hundstrup Å øvre løb			X	
Løgeskov 28 (5771)	26e	Stenstrup By, Stenstrup	Hundstrup Å øvre løb			X	
Løgeskov 29 (5771)	29ø	Stenstrup By, Stenstrup	Hundstrup Å øvre løb		X		
Løgeskov 30 (5771)	19d	Stenstrup By, Stenstrup	Hundstrup Å øvre løb			X	
Løgeskov 31 (5771)	22f	Stenstrup By, Stenstrup	Hundstrup Å øvre løb			X	
Løgeskov 32A (5771)	90b	Stenstrup By, Stenstrup	Hundstrup Å øvre løb			X	
Løgeskov 33 (5771)	78c	Stenstrup By, Stenstrup	Hundstrup Å øvre løb			X	
Løgeskov 35 (5771)	78d	Stenstrup By, Stenstrup	Hundstrup Å øvre løb			X	
Løgeskov 36 (5771)	90c	Stenstrup By, Stenstrup	Hundstrup Å øvre løb			X	
Løgeskov 37 (5771)	79a	Stenstrup By, Stenstrup	Hundstrup Å øvre løb			X	

Ejendomsadresse	Matr. nr.	Ejerlav	Recipient	Status / vurdering		Ejendommen spildevandskloakeres	Ejendommen, der fortsat skal etableres egen forbedret
				Har etableret forbedret spildevandsrensning	Har etableret forbedret spildevandsrensning. Tilbydes offentlig kloakering.		
Løgeskov 39 (5771)	118aa	Stenstrup By, Stenstrup	Hundstrup Å øvre løb			X	
Løgeskov 40 (5771)	25c	Stenstrup By, Stenstrup	Hundstrup Å øvre løb			X	
Løgeskov 41A - B (5771)	19b	Stenstrup By, Stenstrup	Hundstrup Å øvre løb			X	
Løgeskov 42 (5771)	25v	Stenstrup By, Stenstrup	Hundstrup Å øvre løb			X	
Løgeskov 43 (5771)	93a	Stenstrup By, Stenstrup	Hundstrup Å øvre løb			X	
Løgeskov 44 (5771)	30e	Stenstrup By, Stenstrup	Hundstrup Å øvre løb			X	
Løgeskov 45 (5771)	83b	Stenstrup By, Stenstrup	Hundstrup Å øvre løb			X	
Løgeskov 46 (5771)	30f	Stenstrup By, Stenstrup	Hundstrup Å øvre løb			X	
Løgeskov 47 (5771)	79e	Stenstrup By, Stenstrup	Hundstrup Å øvre løb		X		
Løgeskov 48 (5771)	84b	Stenstrup By, Stenstrup	Hundstrup Å øvre løb			X	
Løgeskov 49 (5771)	119u	Stenstrup By, Stenstrup	Hundstrup Å øvre løb			X	
Løgeskov 50A (5771)	29l	Stenstrup By, Stenstrup	Hundstrup Å øvre løb			X	
Løgeskov 50B (5771)	29l	Stenstrup By, Stenstrup	Hundstrup Å øvre løb			X	
Løgeskov 51 (5771)	119t	Stenstrup By, Stenstrup	Hundstrup Å øvre løb			X	
Løgeskov 52 (5771)	22c	Stenstrup By, Stenstrup	Hundstrup Å øvre løb			X	
Løgeskov 53 (5771)	119bb	Stenstrup By, Stenstrup	Hundstrup Å øvre løb			X	
Løgeskov 54 (5771)	81a	Stenstrup By, Stenstrup	Hundstrup Å øvre løb			X	
Løgeskov 55 (5771)	119an	Stenstrup By, Stenstrup	Hundstrup Å øvre løb			X	
Løgeskov 56 (5771)	120b	Stenstrup By, Stenstrup	Hundstrup Å øvre løb			X	
Løgeskov 57 (5771)	119b	Stenstrup By, Stenstrup	Hundstrup Å øvre løb			X	
Løgeskov 58 (5771)	81g	Stenstrup By, Stenstrup	Hundstrup Å øvre løb			X	
Løgeskov 59A (5771)	119ap	Stenstrup By, Stenstrup	Hundstrup Å øvre løb			X	
Løgeskov 60 (5771)	80a	Stenstrup By, Stenstrup	Hundstrup Å øvre løb		X		
Løgeskov 62A - 62B (5771)	80f	Stenstrup By, Stenstrup	Hundstrup Å øvre løb		X		

Ejendomsadresse	Matr. nr.	Ejerlav	Recipient	Status / vurdering		Ejendommen spildevandskloakeres	Ejendommen, der fortsat skal etableres egen forbedret
				Har etableret forbedret spildevandsrensning	Har etableret forbedret spildevandsrensning. Tilbydes offentlig kloakering.		
Løgeskov 66 (5771)	92c	Stenstrup By, Stenstrup	Hundstrup Å øvre løb			X	
Løgeskov 68 (5771)	92h	Stenstrup By, Stenstrup	Hundstrup Å øvre løb			X	
Løgeskov 70 (5771)	92d	Stenstrup By, Stenstrup	Hundstrup Å øvre løb			X	
Løgeskov 72 (5771)	119l	Stenstrup By, Stenstrup	Hundstrup Å øvre løb			X	
Løgeskov 76 (5771)	119bg	Stenstrup By, Stenstrup	Hundstrup Å øvre løb			X	
Løgeskov 78 (5771)	119k	Stenstrup By, Stenstrup	Hundstrup Å øvre løb			X	
Løgeskov 80 (5771)	119bd	Stenstrup By, Stenstrup	Hundstrup Å øvre løb			X	
Løgeskov 82 (5771)	119g	Stenstrup By, Stenstrup	Hundstrup Å øvre løb			X	
Løgeskov 84 (5771)	119h	Stenstrup By, Stenstrup	Hundstrup Å øvre løb			X	
Løgeskov 86 (5771)	119q	Stenstrup By, Stenstrup	Hundstrup Å øvre løb			X	
Løgeskov 88 (5771)	119am	Stenstrup By, Stenstrup	Hundstrup Å øvre løb			X	
Løgeskov 500 (5771)	118ae	Stenstrup By, Stenstrup	Hundstrup Å øvre løb				X
Stenbankevej 1 (5771)	1e	Langeskov Hgd., Hundstrup	Hundstrup Å øvre løb				X
Stenbankevej 2 (5771)	13s	Stenstrup By, Stenstrup	Hundstrup Å øvre løb				X
Stenbankevej 3 (5771)	13ao	Stenstrup By, Stenstrup	Hundstrup Å øvre løb				X
Stenbankevej 4 (5771)	68	Stenstrup By, Stenstrup	Hundstrup Å øvre løb				X
Stenbankevej 5 (5771)	13v	Stenstrup By, Stenstrup	Hundstrup Å øvre løb				X
Stenbankevej 6 (5771)	69a	Stenstrup By, Stenstrup	Hundstrup Å øvre løb	X			
Stenbankevej 7 (5771)	14b	Stenstrup By, Stenstrup	Hundstrup Å øvre løb	X			
Stenbankevej 9 (5771)	14a	Stenstrup By, Stenstrup	Hundstrup Å øvre løb				X
Stenbankevej 10 (5771)	16c	Stenstrup By, Stenstrup	Hundstrup Å øvre løb	X			
Stenbankevej 11 (5771)	65a	Stenstrup By, Stenstrup	Hundstrup Å øvre løb				X
Stenbankevej 12A (5771)	118c	Stenstrup By, Stenstrup	Hundstrup Å øvre løb				X
Stenbankevej 13 (5771)	64	Stenstrup By, Stenstrup	Hundstrup Å øvre løb	X			

Ejendomsadresse	Matr. nr.	Ejerlav	Recipient	Status / vurdering		Ejendommen spildevandskloakeres	Ejendommen, der fortsat skal etableres egen forbedret
				Har etableret forbedret spildevandsrensning	Har etableret forbedret spildevandsrensning. Tilbydes offentlig kloakering.		
Stenbankevej 17 (5771)	62a	Stenstrup By, Stenstrup	Hundstrup Å øvre løb				X
Stenbankevej 19 (5771)	61a	Stenstrup By, Stenstrup	Hundstrup Å øvre løb				X
Stenbankevej 21 (5771)	66a	Stenstrup By, Stenstrup	Hundstrup Å øvre løb				X
Stenbankevej 23 (5771)	15a	Stenstrup By, Stenstrup	Hundstrup Å øvre løb				X
Sognevej 64 A - B (5771)	98c	Stenstrup By, Stenstrup	Hundstrup Å øvre løb			X	
Sognevej 65 (5771)	44b	Lunde By, Lunde	Hundstrup Å øvre løb			X	
Sognevej 66 (5771)	53c	Lunde By, Lunde	Hundstrup Å øvre løb			X	
Sognevej 67 (5771)	44c	Lunde By, Lunde	Hundstrup Å øvre løb			X	
Sognevej 69 (5771)	44d	Lunde By, Lunde	Hundstrup Å øvre løb			X	
Sognevej 71 (5771)	44a	Lunde By, Lunde	Hundstrup Å øvre løb			X	
Sognevej 73 (5771)	11i	Lunde By, Lunde	Hundstrup Å øvre løb			X	
Stationsvej 100 (5771)	9a	Lunde By, Lunde	Hundstrup Å øvre løb			X	
Søndre Ringvej 19 (5771)	124b	Stenstrup By, Stenstrup	Hundstrup Å øvre løb			X	
Engvej 10 (5771)	9p	Stenstrup By, Stenstrup	Hundstrup Å øvre løb			X	
Engvej 11 (5771)	60af	Stenstrup By, Stenstrup	Hundstrup Å øvre løb			X	
Engvej 6 (5771)	10x	Stenstrup By, Stenstrup	Hundstrup Å øvre løb			X	
Engvej 8 (5771)	10aa	Stenstrup By, Stenstrup	Hundstrup Å øvre løb			X	
Hundtofte 30 (5771)	83a	Stenstrup By, Stenstrup	Hundstrup Å øvre løb				X
Vejstrup Å øvre løb							
Gravvængevej 6 (5882)	16a	Brudager By, Brudager	Vejstrup Å øvre løb			X	
Gravvængevej 7 (5882)	16l	Brudager By, Brudager	Vejstrup Å øvre løb			X	
Gravvængevej 8 (5882)	16h	Brudager By, Brudager	Brændeskov			X	
Gravvængevej 10 (5882)	16g	Brudager By, Brudager	Brændeskov			X	
Gravvængevej 19 (5882)	13m	Brudager By, Brudager	Vejstrup Å øvre løb			X	

Ejendomsadresse	Matr. nr.	Ejerlav	Recipient	Status / vurdering		Ejendommen spildevandskloakeres	Ejendommen, der fortsat skal etableres egen forbedret
				Har etableret forbedret spildevandsrensning	Har etableret forbedret spildevandsrensning. Tilbydes offentlig kloakering.		
Gravvængevej 21 (5882)	12c	Brudager By, Brudager	Vejstrup Å øvre løb			X	
Gravvængevej 22 (5882)	22b	Brudager By, Brudager	Vejstrup Å øvre løb			X	
Gravvængevej 25 (5882)	17b	Brudager By, Brudager	Vejstrup Å øvre løb			X	
Gravvængevej 28 (5882)	22e	Brudager By, Brudager	Vejstrup Å øvre løb			X	
Gravvængevej 30 (5882)	22a	Brudager By, Brudager	Vejstrup Å øvre løb			X	
Gravvængevej 31 (5882)	54	Brudager By, Brudager	Vejstrup Å øvre løb			X	
Gravvængevej 36 (5882)	21a	Brudager By, Brudager	Vejstrup Å øvre løb			X	
Møllegårdsvej 4 (5882)	17a	Brudager By, Brudager	Brændeskov			X	
Møllegårdsvej 6 (5882)	44	Brudager By, Brudager	Vejstrup Å øvre løb			X	
Alleen 10 (5883)	19a	Lakkendrup By, Gudbjerg	Vejstrup Å øvre løb			X	
Alleen 12 (5883)	22a	Lakkendrup By, Gudbjerg	Vejstrup Å øvre løb			X	
Alleen 16 (5883)	16b	Lakkendrup By, Gudbjerg	Vejstrup Å øvre løb		X		
Alleen 6 (5883)	18b	Lakkendrup By, Gudbjerg	Vejstrup Å øvre løb			X	
Gryagervej 43 (5884)	5a	Gudbjerg By, Gudbjerg	Vejstrup Å øvre løb			X	
Kilenvej 42 (5883)	4c	Lakkendrup By, Gudbjerg	Vejstrup Å øvre løb		X		
Ørbækvej 217 (5882)	16d	Brudager By, Brudager	Vejstrup Å øvre løb			X	
Ørbækvej 218 (5882)	18m	Brudager By, Brudager	Vejstrup Å øvre løb		X		
Ørbækvej 219 (5882)	9a	Brudager By, Brudager	Vejstrup Å øvre løb		X		
Ørbækvej 221 (5882)	3f	Brudager By, Brudager	Vejstrup Å øvre løb			X	
Ørbækvej 223 (5882)	3o	Brudager By, Brudager	Vejstrup Å øvre løb			X	
Ørbækvej 224 (5882)	47a	Brudager By, Brudager	Vejstrup Å øvre løb			X	
Ørbækvej 225 (5882)	3q	Brudager By, Brudager	Vejstrup Å øvre løb			X	
Ørbækvej 226 (5882)	9h	Brudager By, Brudager	Vejstrup Å øvre løb			X	
Ørbækvej 227 (5882)	3n	Brudager By, Brudager	Vejstrup Å øvre løb			X	

Ejendomsadresse	Matr. nr.	Ejerlav	Recipient	Status / vurdering		Ejendommen spildevandskiloaeres	Ejendommen, der fortsat skal etablere egen forbedret
				Har etableret forbedret spildevandsrensning	Har etableret forbedret spildevandsrensning. Tilbydes offentlig kloakering.		
Ørbækvej 230 (5882)	15a	Lakkendrup By, Gudbjerg	Vejstrup Å øvre løb			X	
Ørbækvej 231 (5882)	23d	Lakkendrup By, Gudbjerg	Vejstrup Å øvre løb			X	
Ørbækvej 232 (5883)	15b	Lakkendrup By, Gudbjerg	Vejstrup Å øvre løb			X	
Ørbækvej 234 (5883)	3e	Lakkendrup By, Gudbjerg	Vejstrup Å øvre løb			X	
Ørbækvej 235 (5883)	20b	Lakkendrup By, Gudbjerg	Vejstrup Å øvre løb			X	
Ørbækvej 236 (5883)	3g	Lakkendrup By, Gudbjerg	Vejstrup Å øvre løb			X	
Ørbækvej 244 (5883)	2a	Lakkendrup By, Gudbjerg	Vejstrup Å øvre løb			X	
Ørbækvej 245 (5883)	1d	Lakkendrup By, Gudbjerg	Vejstrup Å øvre løb			X	
Ørbækvej 246 (5883)	2e	Lakkendrup By, Gudbjerg	Vejstrup Å øvre løb			X	
Ørbækvej 247 (5883)	2k	Lakkendrup By, Gudbjerg	Vejstrup Å øvre løb			X	
Ørbækvej 248 (5883)	2d	Lakkendrup By, Gudbjerg	Vejstrup Å øvre løb			X	
Ørbækvej 249 (5883)	2g	Lakkendrup By, Gudbjerg	Vejstrup Å øvre løb			X	
Ørbækvej 250 (5883)	2c	Lakkendrup By, Gudbjerg	Vejstrup Å øvre løb			X	
Ørbækvej 251 (5892)	15i	Gudbjerg By, Gudbjerg	Vejstrup Å øvre løb			X	
Ørbækvej 252 (5892)	2i	Lakkendrup By, Gudbjerg	Vejstrup Å øvre løb			X	
Ørbækvej 253 (5892)	14a	Gudbjerg By, Gudbjerg	Vejstrup Å øvre løb			X	

M. Bilag 2- fortegnelse over ejendomme, hvor kloakledning føres over jorde, der pålægges en servitut.

Ejendomsadresse	Matr nr.	Ejerlav	Kloakeres	Servitut
Løgeskov 49 (5771)	119u	Stenstrup By, Stenstrup	X	X
Løgeskov 52 (5771)	22c	Stenstrup By, Stenstrup	X	X
Løgeskov 59A (5771)	119ap	Stenstrup By, Stenstrup	X	X
Løgeskov (5771)	119bi	Stenstrup By, Stenstrup		X
Løgeskov (5771)	119be	Stenstrup By, Stenstrup		X
Løgeskov (5771)	84b	Stenstrup By, Stenstrup		X
Løgeskov (5771)	26g	Stenstrup By, Stenstrup		X
Sognevej (5771)	20d	Lunde By, Lunde		X
Stationsvej (5771)	81	Lunde By, Lunde		X
Søndre Ringvej (5771)	124a	Stenstrup By, Stenstrup		X
Søndre Ringvej (5771)	10ai	Stenstrup By, Stenstrup		X
Søndre Ringvej (5771)	57aæ	Stenstrup By, Stenstrup		X
Alleen (5883)	17a	Lakkendrup By, Gudbjerg		X
Ørbækvej 224 (5882)	47a	Brudager By, Brudager	X	X
Ørbækvej (5882)	9m	Brudager By, Brudager		X
Ørbækvej (5882)	33a	Brudager By, Brudager		X
Ørbækvej (5892)	15e	Gudbjerg By, Gudbjerg		X